

n° 1409 MHJAG

PRÉFECTURE DE L'AIN
ARRIVÉE LE

16 OCT. 2007

SID - P

COMMUNE DE BOZ

Département de l'AIN

Arrondissement de BOURG

Canton de PONT de VAUX

COMMUNE de
BOZ

PRÉFECTURE DE L'AIN

16 OCT. 2007

SML/PL/COURRIER

DOCUMENT D'INFORMATION

COMMUNAL SUR LES RISQUES MAJEURS

CHAPITRE 1 :

- LE RISQUE INONDATION

CHAPITRE 2 :

- LE RISQUE TRANSPORT DE MATIERES DANGEREUSES
 - a) Transport de surface
 - b) Transport souterrain

CHAPITRE 3 :

- LOCALISATION DES RISQUES MAJEURS – CARTOGRAPHIE :
 - a) Risque inondation
 - b) Transport de surface
 - c) Transport souterrain

PIECES ANNEXES :

- Affiche communale « En cas de danger ou d'alerte »
- Affiche Ecole Primaire « En cas de danger ou d'alerte »
- MAIRIE Les numéros utiles
- FICHE D'INFORMATION L'alerte météorologique
- LES RISQUES NUCLEAIRES/ LES CONSIGNES DE SECURITE
- L'ALERTE document à conserver

LES INONDATIONS

Elles peuvent se traduire par :

- ✓ des inondations de plaine : débordements de cours d'eau, remontée de nappes phréatiques, stagnation des eaux pluviales,
- ✓ des crues torrentielles,
- ✓ un ruissellement en secteur urbain.

L'ampleur de l'inondation est fonction de :

- ✓ l'intensité et la durée des précipitations,
- ✓ la surface et la pente du bassin versant,
- ✓ la couverture végétale et la capacité d'absorption du sol,
- ✓ la présence d'obstacles à la circulation des eaux,

Elle peut être aggravée, à la sortie de l'hiver, par la fonte des neiges.

Les risques d'inondations dans la commune

Le risque inondation pour la commune est principalement dû aux débordements **occasionnés par les crues de plaine de la Saône.**

La Saône prend sa source à Viomenil dans les Vosges à une altitude de 392 mètres. Elle draine avec ses affluents un bassin versant de près de 30 000 km² (ce qui en fait la première rivière de France) et a une longueur de 482 km.

Par la faible pente générale de son lit (0,05 m/km), elle mérite sa réputation bien établie de rivière calme (la vitesse du courant est le plus souvent inférieure à 1m/s) et présente durant une bonne partie de l'année des débits modestes.

Son régime est pluvial (pluvio-évaporal) : les débits maximums s'expliquent par des précipitations automnales et hivernales importantes (parfois sous forme de neige fondue comptetenu de la faible altitude de son haut bassin versant).

Le bassin de la Saône peut schématiquement s'apparenter à un vaste triangle découpé par deux branches de même importance formées par le Doubs (7 700 km²) et la Petite Saône (6 200 km²) qui se rejoignent à Verdun-sur-le-Doubs pour former la Grande Saône.

Les crues fréquentes (de l'ordre de 2 à 3 par an) sont automnales ou hivernales, rarement printanières et exceptionnellement estivales. Les inondations peuvent rapidement apparaître à la faveur d'une confluence ou d'une remontée de nappe phréatique dès que les débits atteignent 600 m³/s. Dès lors que les débits dépassent 1300 m³/s (Trévoux), le champ d'épandage des crues peut couvrir la totalité du lit majeur sur des surfaces considérables (près de 3 km entre Verdun-sur-le-Doubs et Mâcon).

Les crues peuvent connaître un développement exceptionnel comme cela fut le cas en 1840 ou en 1955 mais elles n'ont pas les mêmes caractéristiques et les mêmes effets dévastateurs selon les sections. En limite du lit mineur, la hauteur d'eau est généralement considérable et la vitesse faible, ce qui explique la durabilité des inondations (5 à 7 jours pour la montée des eaux, 10 à 15 jours pour la crue et la décrue).

Les crues de la Saône connaissent plusieurs genèses possibles :

- **Les crues océaniques**, de beaucoup les plus nombreuses, ont leur origine dans les précipitations sur l'ensemble du bassin versant lors du passage d'une perturbation océanique (automnales et hivernales) mais les effets pluviométriques sont très marqués sur sa partie amont et tout particulièrement sur les façades Ouest du Jura et des Vosges, largement offertes.

Ces crues concernent pour l'essentiel le Doubs et la Petite Saône mais le passage répété et rapproché des perturbations peut générer des trains de crues provoquant parfois la superposition des crêtes de crues des différents affluents (concordance de crues).

- **Les crues méditerranéennes**, surtout automnales, interviennent lors du passage de perturbations amenées par vent de Sud ou Sud-Ouest. Elles affectent surtout le bassin du Rhône à l'aval de Lyon mais peuvent s'exprimer sur une partie non négligeable du bassin de la Saône inférieure.

- **Les crues mixtes** ou générales se produisent lorsque les pluies violentes d'origine méditerranéenne succèdent à celles durables et répétées d'origine océanique. Toutes les régions sont également arrosées et alimentent à la fois les affluents du haut bassin et les cours latéraux de la Saône inférieure. Leurs effets sont considérables et la crue de 1840 est l'exemple type de ces crues.

Les crues de 1840 et de 1856 servent de référence en matière de phénomènes extrêmes par l'importance des niveaux observés. L'inondation de janvier 1955 sert de crue de référence pour la définition des zones submersibles car c'est la crue la plus importante dont le champ d'inondation a été complètement repéré sur le terrain. Par la suite les crues de 1981, 1982 et 1983 avoisineront celle de 1955. De plus le dernier événement important date de mars 2001.

La cartographie ci-jointe reprend les informations de deux types de documents :

- le Plan des Surfaces Submersibles (PSS) : approuvé le 16 août 1972, il permet d'identifier les zones inondées par la crue de 1955 ;
- le Plan de Prévention des Risques Inondation (PPRI), approuvé le 21 janvier 1998 et qui délimite les zones inondables de la commune.

De plus, le canton de Pont-de-Vaux a près de 32 % de la surface agricole en zone inondable. Plus précisément, pour la commune de BOZ, plus de 50 % de la surface agricole est submergée, à l'exception de deux habitations secondaires qui peuvent être cernées par les eaux sans risque grave.

Par ailleurs, la présence du **Bief de la Jutane** en limite communale est sans conséquence aucune pour la commune.

Pour la commune de BOZ, le risque inondation n'a pas d'incidence majeure pour la population et les biens.

Les mesures prises dans la commune

Au titre de leurs attributions respectives, le Préfet et les services de l'Etat ont pris un certain nombre de mesures pour la commune.

INFORMATION A LA POPULATION :

➤ L'information préventive des populations sur les risques encourus et les mesures de sauvegarde prises pour les en protéger est faite par le Maire à partir du Dossier Départemental sur les Risques Majeurs (DDRM) transmis par le Préfet et du Document d'Information Communal sur les Risques Majeurs (DICRIM) réalisé par la commune à partir des éléments présentés dans ce document.

Ces documents (DDRM et DICRIM) sont consultables en Mairie.

PRÉVENTION :

➤ La commune adhère au Syndicat d'endiguement responsable de l'entretien et de la gestion de la digue de protection qui borde la Saône et qui regroupe les communes situées entre Pont-de-Vaux et Feillens, avec la participation de la Voie Navigable de France (VNF).

➤ Le Syndicat Mixte Saône et Doubs, Etablissement Public Territorial de Bassin, regroupe 19 collectivités territoriales dont la région Rhône-Alpes et le département de l'Ain ; il agit sur l'ensemble du bassin versant de la Saône et du Doubs. Suite aux inondations de la Saône en mars 2001, le Syndicat a mis en oeuvre avec l'Etat et les collectivités concernées une convention d'objectifs sur le Val de Saône (décembre 2001).

Cette convention qui concerne exclusivement la gestion de l'inondabilité et la protection des lieux habités contre les inondations sera intégrée au Contrat de Vallée Inondable du Val de

Saône en cours d'étude. Elle respecte les dispositions du Plan de Gestion du Val de Saône adopté en 1997 par le Syndicat Mixte Saône et Doubs et le Comité de bassin Rhône-Méditerranée-Corse.

Elle porte sur la Saône et son champ d'expansion des crues dans les départements du Rhône, de l'Ain, de la Saône et Loire, de la Côte d'Or, de la Haute-Saône et des Vosges et concerne ainsi les 243 communes riveraines de la Saône dont BOZ.

- Il existe pour la Saône un service de surveillance, le Service d'Annonce des Crues (SAC) ainsi qu'un Règlement d'Annonce des Crues (RAC).

Pour la Saône en amont de la confluence avec l'Avanon, le centre d'annonce des crues (CAC) de Chalon-sur-Saône est chargé d'établir les avis de crues à partir des mesures opérées aux stations suivantes :

- Gray (Saône), Neublans (Doubs) : seuil de vigilance ;
- Verdun-sur-le-Doubs, Chalon-sur-Saône, Mâcon : seuils de pré-alerte et d'alerte.

Conformément au Règlement d'Annonce des Crues :

⇒ Le CAC de Chalon-sur-Saône est averti par le centre météorologique régional de Strasbourg lorsque la pluviosité en 24 heures doit dépasser, sur la région Nord-Est, les valeurs suivantes :

- En plaine : sols saturés : 30 à 40 mm,
période hivernale : 15 à 25 mm
- En montagne : sols saturés : 50 à 60 mm
période hivernale : 30 à 40 mm.

Puis un bulletin quotidien est transmis au CAC de Chalon-sur-Saône, indiquant l'évolution prévue des précipitations durant les 24 à 36 heures à venir sur la région Nord-Est.

⇒ Le CAC de Chalon-sur-Saône :

1°) met ses services en état de vigilance lorsque :

- ✓ le seuil de 1,60 m en été ou de 2,50 m en hiver est dépassé à Gray,
- ✓ le seuil de 2,00 m en été ou de 2,20 m en hiver est dépassé à Neublans

2°) transmet au Préfet un message de pré-alerte lorsque les renseignements collectés laissent prévoir que le niveau de la Saône dépassera l'un des seuils suivants :

- ✓ 4,00 m en été ou 5,00 m en hiver à Verdun-sur-le-Doubs,
- ✓ 3,50 m en été ou 4,75 m en hiver à Chalon-sur-Saône,
- ✓ 3,50 m en été ou 4,50 m en hiver à Mâcon

3°) propose au Préfet la mise en alerte des services concernés par la crue et des Maires, dès que le niveau de la Saône dépasse effectivement les seuils de pré-alerte.

A partir de la pré-alerte, le CAC transmet régulièrement au Préfet des messages d'information précisant les niveaux relevés aux stations précédemment indiquées ainsi que les prévisions.

A chaque étape de l'annonce des crues (pré-alerte et alerte), le Préfet informe les différents services concernés (gendarmerie, SDIS, DDE, Télécom, CIRCOSC, environnement), en particulier la gendarmerie qui, en cas d'alerte, répercute l'information auprès des Maires.

A partir de l'alerte, les Maires suivent l'évolution de la crue en appelant le serveur vocal de la Préfecture. Ils peuvent également se connecter au serveur Minitel **3616 INFOCRUES** (obligation d'un mot de passe). Ce serveur renseigné en tout temps par le CAC délivre les hauteurs et les débits relevés aux stations les plus représentatives de la Saône ainsi qu'un message de tendance.

Le Maire a alors pour rôle de transmettre le message à la population et de prendre les mesures de protection immédiate.

La population peut aussi suivre la crue en se connectant au serveur Minitel **3615 INFOCRUES**, cet accès public n'indiquant que les hauteurs et débits relevés aux stations représentatives.

➤ Le Plan de Surfaces Submersibles (PSS) pour la Grande Saône a été publié le 16 août 1972 par décret ministériel.

Le PSS est un document graphique, dont le décret d'approbation, cité ci-dessus, instaure un système déclaratif pour toute réalisation d'ouvrages, de constructions ou d'activités. Il a pour objet de délimiter différentes zones d'inondabilité auxquelles s'appliquent des servitudes d'urbanisme appropriées en vue de conserver aux eaux un libre écoulement et une préservation des zones d'expansion des crues.

➤ Un Plan de Prévention des Risques Inondation (PPRI) a été approuvé par arrêté préfectoral le 21 janvier 1998.

Le PPR se compose de trois documents :

- ✓ un rapport de présentation, indiquant le secteur géographique concerné, la nature des phénomènes naturels pris en compte et leurs conséquences possibles ;
- ✓ le(s) document(s) graphique(s), délimitant les différentes zones exposées aux risques, en fonction de leur vulnérabilité (selon la nature et l'intensité du risque encouru) ;
- ✓ un règlement, déterminant les conditions d'occupation ou d'utilisation du sol dans les zones à risque moyennement et très exposées.

Le plan, une fois approuvé par le Préfet, est tenu à disposition du public en Préfecture et dans chaque mairie concernée.

Les zones de risques affichées par le PPR et les prescriptions réglementaires qui s'y rattachent constituent des servitudes d'utilité publique devant être respectées par les documents d'urbanisme (PLU ...) de la commune et par les autorisations d'occupation des sols.

Le PPR est le seul document opposable et réglementaire : il se substitue à l'ancienne procédure PSS (décret n°951089 du 5 octobre 1995).

Ce document est consultable en Mairie.

PROTECTION :

➤ Le Bief de la Jutane est surveillé et nettoyé pour éviter une diminution des capacités d'écoulement.

➤ Une remise en état de la digue a été effectuée sur la commune sous la responsabilité du Syndicat d'endiguement.

AUTRES MESURES :

➤ Le risque inondation a été pris en compte dans les documents d'urbanisme (PLU) de la commune.

Les services de l'Etat qui peuvent intervenir sur la commune :

- ✓ les centres de secours (Sapeurs Pompiers),
- ✓ la Direction Départementale de l'Équipement (DDE) pour le déblaiement de la voirie,
- ✓ la Direction Départementale de l'Agriculture et de la Forêt (DDAF) qui a la responsabilité de la police des eaux du ruisseau précédemment cité,
- ✓ et le Service de Navigation Rhône-Saône (SNRS) qui a la responsabilité de la police des eaux de la Saône.

Dans l'hypothèse d'une inondation exceptionnelle qui entraînerait un besoin de secours dépassant les possibilités locales, l'organisation de ceux-ci serait mise en oeuvre à l'échelle départementale sous la direction du Préfet dans le cadre d'une cellule de crise : plan ORSEC, plan d'hébergement, plan rouge (nombreuses victimes), plan eau potable.

QUE DOIT FAIRE LA POPULATION ?

AVANT : Prévoir les gestes essentiels

- ✓ Fermer portes et fenêtres ;
- ✓ Couper le gaz et l'électricité ;
- ✓ Mettre les produits toxiques à l'abri des eaux ;
- ✓ Amarrer les cuves ;
- ✓ Faire une réserve d'eau potable et de nourriture ;
- ✓ Prévoir l'évacuation ;
- ✓ Monter les objets et papiers importants dans les étages ;
- ✓ Conduire les animaux d'élevage sur les hauteurs.

PENDANT

- ✓ S'informer de la montée des eaux, écouter la radio et suivre les instructions données par les autorités sur France Inter 99.8 MHz ou France Info 101.1 MHz ;
- ✓ Se conformer aux directives des services techniques et de secours ;
- ✓ N'évacuer qu'après en avoir reçu l'ordre ;
- ✓ Ne pas chercher à rejoindre les membres de sa famille. Ils sont eux aussi protégés.
- ✓ Ne pas aller chercher ses enfants à l'école. Ils sont mis à l'abri par le personnel de l'établissement scolaire.

APRÈS

- ✓ Aérer et désinfecter les pièces ;
- ✓ Chauffer dès que possible ;
- ✓ Ne rétablir l'électricité et le gaz qu'après contrôle des installations (installation sèche).

**DANS TOUS LES CAS, NE PAS S'ENGAGER (à pied ou en voiture)
dans
une zone inondée.**

OÙ S'INFORMER ?

A la Mairie : 03.85.30.33.63.

A la Préfecture (Service Interministériel de la Défense et de la Protection Civile : SID-PC) :
04.74.32.30.00. ou 04.74.32.30.22.

A la Direction Départementale de l'Équipement (DDE) : 04.74.45.62.37.

A la Direction Départementale de l'Agriculture et de la Forêt (DDAF) : 04.74.32.39.99.

Au Service de la Navigation Rhône-Saône (SNRS) : 04.72.56.59.00.

Les consignes de sécurité

- ✓ Informez-vous en Mairie sur le risque et sa localisation.
- ✓ Mettez hors d'atteinte des inondations vos papiers importants, vos objets de valeur, les matières polluantes et toxiques, les produits flottants...

Avant

A l'annonce de la montée des eaux :

- ✓ Coupez vos compteurs électriques et de gaz.
- ✓ Surélevez les meubles du rez-de-chaussée.
- ✓ Fermez et bouchez les portes, fenêtres, soupiraux, aérations...pour ralentir l'arrivée des eaux et limiter les dégâts.
- ✓ Montez à l'étage avec : eau potable, vivres, papiers d'identité, radio à piles, lampe de poche, piles de rechange, vêtements chauds et vos médicaments.
- ✓ Conduisez les animaux d'élevage sur les hauteurs.
- ✓ Si vous avez un téléphone portable, veillez à ce qu'il soit toujours en charge.

Pendant

- ✓ Ne téléphonez plus, libérez les lignes pour les secours.
- ✓ N'allez pas chercher vos enfants à l'école ou au collège. Ils sont mis à l'abri par le personnel de l'établissement scolaire.
- ✓ Ne pas chercher à rejoindre les membres de votre famille, ils sont eux aussi protégés.
- ✓ Ecoutez la radio pour vous informer et connaître les consignes à suivre.
- ✓ Dans le cas d'un orage violent, mettez à l'abri ce qui pourrait être emporté par le ruissellement.

A l'annonce de l'ordre d'évacuation :

- ✓ Ne paniquez pas et quittez votre domicile muni d'un sac contenant vos papiers d'identité, des vêtements chauds, vos médicaments et de l'argent.
- ✓ Empruntez les itinéraires d'évacuation qui seront indiqués.
- ✓ Si vous n'êtes pas en danger, aidez vos voisins et en priorité, les personnes âgées ou handicapées et les familles ayant de jeunes enfants.
- ✓ Si vous ne voulez pas évacuer, informez-en la Mairie.

Après

- ✓ Ne rétablissez l'électricité et le gaz qu'après contrôle des installations (installations sèches) et assurez-vous en Mairie que l'eau du robinet est potable.
- ✓ Aérez, désinfectez et chauffez dès que possible.
- ✓ Faites l'inventaire de vos dommages éventuels et préparez vos dossiers d'assurance, informez la Mairie des dégâts subis.

Ne traversez une zone inondée ni à pied, ni en voiture.



Fermez les portes,
les aérations



Coupez l'électricité
et le gaz



Montez immédiatement
à pied dans les étages



Ecoutez la radio



N'allez pas chercher
vos enfants à l'école



Ne téléphonez pas

LES RISQUES DE TRANSPORTS DE MATIERES DANGEREUSES

Qu'est-ce que le risque transport de matières dangereuses ?

Le risque de transport de matières dangereuses appelé aussi TMD est consécutif à un accident se produisant lors du transport soit par unité mobile (voie routière, ferroviaire ou fluviale), soit par lien fixe (gazoduc, oléoduc, ...). Il peut entraîner des conséquences graves voire irréversibles pour la population, les biens et l'environnement.

Quels sont les risques pour la population ?

Les produits dangereux sont nombreux. Ils peuvent être inflammables, toxiques, explosifs, corrosifs ou radioactifs.

Les principaux dangers sont :

- ✓ L'**explosion** occasionnée par un choc avec étincelles, par le mélange de produits, avec des risques de traumatismes directs ou par onde de choc,
- ✓ L'**incendie** à la suite d'un choc, d'un échauffement, d'une fuite, avec des risques de brûlures et d'asphyxie,
- ✓ La **dispersion** dans l'air (nuage toxique), l'eau et le sol de produits dangereux avec des risques d'intoxication par inhalation, par ingestion ou par contact et des risques pour l'environnement (animaux et végétaux) du fait de la pollution du sol ou de l'eau.

Ces manifestations peuvent être associées.

Les risques dans la commune

La commune est exposée au risque de transports de matières dangereuses par transport de surface et par transport souterrain.

Ces 2 risques font l'objet de Sous-chapitres distincts.

LE RISQUE TRANSPORT DE MATIÈRES DANGEREUSES (T.M.D) TRANSPORT DE SURFACE

QUELS SONT LES RISQUES DANS LA COMMUNE ?

Dans la commune de BOZ, le risque transport de matières dangereuses (TMD) est dû à la présence de la **route départementale RD933** qui est considérée comme la voie de délestage de l'autoroute A6.

A proximité de cette voie de circulation peuvent se trouver plusieurs établissements recevant du public (mairie, écoles, ensembles résidentiels, commerces), ainsi que plusieurs points sensibles (transformateur EDF...).

Bien que l'expérience montre que les accidents de TMD peuvent se produire en n'importe quel point des voies empruntées, il semble opportun d'appliquer l'information préventive en priorité aux axes de circulation supportant les grands flux de transport de matières dangereuses et de destiner cette information aux habitants résidant à moins de 200 mètres de part et d'autre de ces axes.

Il faut également signaler la présence sur la commune d'une voie navigable, la Saône, qui permet le transport de marchandises par péniches (3 ports).

A noter : la route départementale RD933 n'est pas répertoriée dans le Dossier Départemental des Risques Majeurs.

QUELLES SONT LES MESURES PRISES DANS LA COMMUNE ?

Au titre de leurs attributions, l'Etat et les sociétés de transport ont pris un certain nombre de mesures.

INFORMATION DE LA POPULATION :

- L'information préventive des populations sur les risques encourus et les mesures de sauvegarde prises pour les en protéger est faite par le Maire à partir du Dossier Départemental sur les Risques Majeurs (DDRM) transmis par le Préfet et du Document d'Information Communal sur les Risques Majeurs (DICRIM) réalisé par la commune à partir des éléments présentés dans ce document.

Ces documents (DDRM et DICRIM) sont consultables en Mairie.

PRÉVENTION :

- Pour les transports routiers, autoroutiers, ferroviaires, fluviaux ou par canalisations souterraines, une réglementation rigoureuse assortie de contrôles porte sur :
 - la formation des personnels de conduite,
 - la construction de citernes selon des normes établies, avec des contrôles techniques réguliers,
 - l'application stricte des règles de conduite et de circulation (temps de conduite, vitesse, stationnement, itinéraires de déviation, ...),
 - l'identification et la signalisation des produits transportés : code de danger, code matière, fiche de sécurité.

AUTRES MESURES :

Si un accident particulièrement grave survient, et en fonction des caractéristiques revêtues par celui-ci, différents plans de secours peuvent être mis en oeuvre par le Préfet :

- Le Plan de Secours Spécialisé "Transport Matières Dangereuses" : approuvé par arrêté préfectoral du 22 avril 1993, il concerne spécialement l'organisation des secours en cas d'accident grave de transport de matières dangereuses par voie routière, autoroutière, ferrée, navigable ou par canalisations souterraines ; il prévoit les mesures à prendre et les moyens de secours à mettre en oeuvre pour faire face aux accidents.
- Le plan Rouge : il s'applique aux événements faisant de nombreuses victimes.
- Le plan ORSEC : il peut être déclenché lors de la survenance de catastrophes de toute nature.

QUE DOIT FAIRE LA POPULATION ?

AVANT

- Connaître les risques, le code national d'alerte et les consignes de mise à l'abri. Le signal d'alerte comporte trois sonneries montantes et descendantes de chacune une minute.

PENDANT

Si vous êtes témoin de l'accident :

- Donner l'alerte (18 : Pompiers ou 112 - 17 : Gendarmerie ou Police) en précisant le lieu, la nature du moyen de transport, le nombre approximatif de victimes, la nature du sinistre ;
- Si des victimes sont à dénombrer surtout ne pas les déplacer sauf en cas d'incendie ou de menace d'explosion, s'éloigner ;
- Si un nuage toxique vient vers vous : fuir selon un axe perpendiculaire au vent, se mettre à l'abri dans un bâtiment (confinement) ou quitter rapidement la zone (éloignement), se laver en cas d'irritation et si possible changer de vêtements.

Si vous entendez la sirène :

- Se mettre à l'abri, c'est à dire obstruer toutes les entrées d'air (portes, fenêtres aérations, cheminées...), arrêter la ventilation, couper les arrivées de gaz ;
- S'éloigner des portes et fenêtres, ne pas fumer, ne pas téléphoner ;
- Ne pas chercher à rejoindre les membres de sa famille. Ils sont eux aussi protégés ;
- Ne pas aller chercher ses enfants à l'école. Ils sont pris en charge par le personnel de l'établissement ;
- Ne pas téléphoner ;
- Allumer la radio sur France Inter GO 164 MHz ou France Info 101.1 MHz (principalement les radios locales) ;
- Ne sortir qu'en fin d'alerte ou sur ordre d'évacuation.

Si l'ordre d'évacuation est lancé :

- Rassembler un minimum d'affaires personnelles ;
- Prendre ses papiers, de l'argent liquide et un chéquier ;
- Couper le gaz et l'électricité ;
- Suivre strictement les consignes données par radio et véhicules munis d'un haut-parleur ;
- Fermer à clé les portes extérieures ;
- Se diriger avec calme vers le point de rassemblement fixé.

APRÈS

- Si vous êtes confinés à la fin d'alerte (radio ou signal sonore de 30 secondes) : aérer le local où vous étiez.

OÙ S'INFORMER ?

A la Mairie : 03.85.30.33.63.

A la Préfecture (Service Interministériel de la Défense et de la Protection Civile SID-PC) :
04.74.32.30.00. ou 04.74.32.30.22

A la Direction Départementale de l'Équipement (DDE) : 04.74.45.62.37.

LE RISQUE TRANSPORT DE MATIÈRES DANGEREUSES (T.M.D) TRANSPORT SOUTERRAIN

QUELS SONT LES RISQUES DANS LA COMMUNE ?

Dans la commune de BOZ, le risque transport de matières dangereuses (TMD) est dû à l'implantation :

- **d'une canalisation souterraine de gaz** exploitée par Gaz de France ;
- **du pipeline Oléoduc de Défense Commune ODC.1.**

La canalisation de gaz GDF

Cette artère de 80 mm de diamètre relie Feillens-Manziat-Pont-de-Vaux et traverse du sud au nord le territoire communal (voir cartographie jointe).

La canalisation est repérée par des bornes triangulaires jaunes, des plaques signalétiques ou des balises, implantées aux traversées de voies et aux changements de direction et placées en limite d'emprise ou en limite de parcelles. En milieu urbain, le repérage peut s'effectuer à l'aide de plaques signalétiques fixées sur des supports particuliers.

Elle comporte des installations annexes, généralement de surface, qui sont :

- des postes de sectionnement et de coupure permettant d'interrompre le transit du gaz,
- des postes de prédétente permettant de réduire la pression pour des raisons techniques ou de sécurité afin d'alimenter le réseau de distribution aux consommateurs,
- des postes de détente-livraison permettant de fournir le gaz aux grands centres de consommation (distributions publiques ou clients industriels).

Le risque provient principalement d'une fuite de gaz provoquée par perforation ou rupture accidentelle de la canalisation.

A noter : Le gaz naturel est non toxique et il en est de même de ses produits de combustion, mais il se disperse rapidement avec un risque d'inflammation au contact de l'air et un risque de surpression (souffle) en découle.

L'Oléoduc de Défense Commune ODC.1

Ce pipeline appartient au réseau d'oléoducs de l'OTAN ; sa construction a été autorisée par décret du 26 mars 1954. Il est exploité par la Société Trapil, Société Française d'Economie Mixte, instituée par la loi du 2 août 1949. Il assure le transport d'hydrocarbures liquides depuis les raffineries du Sud et du Centre, vers les différents dépôts de l'Est de la France, civils ou militaires.

Les canalisations principales relient Fos-sur-Mer à Langres. Des liaisons à ce réseau de base assurent la desserte des autres réseaux de Châlons-en-Champagne, de Nancy et de Belfort.

L'oléoduc transporte des hydrocarbures tels que :

- des essences de première distillation ou naphta,
- du supercarburant avec ou sans plomb,
- du pétrole et carburéacteurs (kérosène),
- du fioul.

Le réseau est jalonné de stations de pompage et de chambres à vannes de ligne permettant de sectionner la canalisation en tronçons. Le département de l'Ain possède une station de pompage, installée à Saint-Triviers-sur-Moignans et des chambres à vannes à Balan et à Pont-de-Vaux.

L'ensemble du réseau (stations de pompage et terminaux de livraison) est automatisé et pris en charge par un système de télécontrôle et télécommande, centralisé au « Dispatching » de Chalon-sur-Saône. Celui-ci, opéré en permanence, dispose des informations et des commandes nécessaires au bon fonctionnement des ouvrages et notamment à la mise en état de sécurité des installations.

Les principaux risques induits par la présence du pipeline ODC.1 sont liés aux produits transportés, à l'activité humaine et à l'ouvrage lui-même.

Plus précisément, les risques liés aux produits sont les suivants :

- Asphyxie dans des espaces confinés ou clos ;
- Toxicité par inhalation ou contact cutané ;
- Pollution du milieu environnant ;
- Explosion lorsqu'il y a diffusion de vapeurs dans l'air (après évaporation de liquide ou pulvérisation de liquide sous pression) ; ce risque est maximal pour les essences et élevé pour les carburéacteurs ;
- Incendie en raison du caractère inflammable des produits.

Les phénomènes d'explosion et d'incendie engendrent des surpressions qui occasionnent de graves dégâts sur les hommes et les matériels.

Toutefois la commune n'est pas traversée mais elle est touchée par la zone des 250 mètres qui borde la canalisation (voir cartographie jointe).

QUELLES SONT LES MESURES PRISES DANS LA COMMUNE ?

Au titre de leurs attributions, l'Etat et les exploitants ont pris un certain nombre de mesures.

INFORMATION A LA POPULATION

L'information préventive des populations sur les risques encourus et les mesures de sauvegarde prises pour les en protéger est faite par le Maire à partir du Dossier Départemental sur les Risques Majeurs (DDRM) transmis par le Préfet et du Document d'Information Communal sur les Risques Majeurs (DICRIM) réalisé par la commune à partir des éléments présentés dans ce document.

Ces documents (DDRM et DICRIM) sont consultables en Mairie.

PRÉVENTION :

- Il existe en France une réglementation portant sur la construction des canalisations souterraines (pipeline, gazoduc).
- Des règles de sécurité spécifiques résultent pour les hydrocarbures liquides et liquéfiés, du décret du 14.08.1959 et des arrêtés du 01.10.1959 et du 21.04.1989 et pour les gaz combustibles, de l'arrêté du 11.05.1970. Les canalisations de produits chimiques à longue distance sont soumises aux dispositions de la loi du 29.06.1965, complétée par la loi du 22.07.1987.

Ces règles de sécurité précisent notamment aux exploitants des obligations :

- en ce qui concerne les mesures de surveillance et de publicité à mettre en oeuvre dans le cadre de l'exploitation,
- en ce qui concerne l'organisation, les moyens et les méthodes à mettre en oeuvre en cas d'incident, d'accident ou d'incendie survenu sur leurs ouvrages.
- Pour prévenir les risques, les exploitants des canalisations et les propriétaires du sol sont soumis à des obligations respectives :
- Les ouvrages bénéficient de bandes de servitudes non aedificandi à l'intérieur desquelles sont réalisées les éventuelles interventions ultérieures (elles varient entre 4 et 10 m pour les ouvrages GDF).
- Le propriétaire du sol ne doit faire aucune construction, ni culture de plus de 0,60 m de profondeur dans une zone de 5 m : 2,50 m de part et d'autre de l'axe de la canalisation (10 m en zone boisée) et doit s'abstenir de tout acte susceptible de nuire au bon fonctionnement du système.
- En outre, tous les travaux effectués au voisinage d'une canalisation représentent le plus important risque lié à l'activité humaine.

Ils sont réglementés par le décret du 14.10.1991 et l'arrêté interministériel d'application du 16.11.1994.

Tout entrepreneur ou agriculteur ou particulier qui projette d'effectuer des travaux à proximité doit :

- se renseigner en Mairie sur l'existence de canalisation traversant la commune ;
- adresser une demande de renseignements à chacune des sociétés exploitant une canalisation
- adresser une déclaration d'intention de commencement de travaux (DICT) au moins 10 jours avant l'ouverture du chantier, à chacune de ces sociétés (déclaration établie sur formulaires agréés par l'administration) ;
- se conformer aux instructions qui leur seront communiquées par celles-ci ;
- communiquer les consignes de sécurité à l'ensemble du personnel d'exécution y compris les sous-traitants.

Des plans précis de chaque canalisation, établis par l'exploitant, sont déposés en Mairie.

Les servitudes liées au risque TMD, qui visent à garantir l'intégrité de l'ouvrage, ont été prises en compte dans les documents d'urbanisme (PLU...).

- ❖ Une surveillance de la canalisation et de ses abords est effectuée régulièrement par l'exploitant (survol par avion, surveillance par marcheurs) et les agents de l'administration. Les agents de la société exploitante contrôlent en permanence le trafic au moyen d'automatismes et de systèmes télécommandés.

Des actions de sensibilisation sont menées auprès des Mairies concernées et au voisinage des pipelines.

Les agents de l'administration informent le Préfet lorsqu'ils ont constaté que l'exploitation ou l'exécution de travaux aux abords de la canalisation ont lieu en méconnaissance des règles de sécurité pour les personnes ou la protection de l'environnement.

- ❖ Une zone de vigilance a été définie par des études de sécurité pour chaque canalisation : cette zone correspond à la limite des effets significatifs où, lors de la plus grave agression extérieure de la canalisation, des blessures irréversibles (voire mortelles dans la partie la plus rapprochée de la canalisation) peuvent survenir. Elle peut atteindre plusieurs centaines de mètres de part et d'autre.

Il est préconisé de prendre en compte cette zone de vigilance dans les documents d'urbanisme afin de :

- limiter l'urbanisation dans ce secteur,
- proscrire la construction ou l'extension de bâtiments recevant du public (catégorie 1 à 4) et de plein air (catégorie 5), dans la zone correspondant aux effets mortels.

Les sociétés Gaz de France et Trafil ont chacune établi, en liaison avec la DRIRE (Direction Régionale de l'Industrie, de la Recherche et de l'Environnement), le SDIS (Service Départemental d'Incendie et de Secours) et la Préfecture, un Plan de Surveillance et d'Intervention (PSI), chacun pour le réseau qui les concerne.

Ce document est rédigé par l'exploitant, sous sa responsabilité en vue de définir les réactions à avoir après un accident pour protéger les travailleurs, les populations et l'environnement ainsi que pour mettre rapidement l'installation dans un état de sûreté acceptable.

Il a pour objet précis de présenter :

- la canalisation et les installations annexes,
- les risques potentiels présentés par ces installations,
- la surveillance et le contrôle des ouvrages visant à réduire l'occurrence et la gravité des accidents,
- les mesures et les moyens à mettre en oeuvre en cas d'accident.

Ce document permet également de coordonner l'action des pouvoirs publics avec celle de l'exploitant. Il est diffusé aux services ORSEC (SDIS, DDE, DRIRE, Gendarmerie...).

La dernière mise à jour du PSI de Gaz de France date de décembre 2004.

La dernière mise à jour du PSI de l'Oléoduc ODC.1 TRAPIL date du 1^{er} mai 1997.

AUTRES MESURES :

❖ Si un accident particulièrement grave survient, et en fonction des caractéristiques revêtues par celui-ci, différents plans de secours peuvent être mis en oeuvre par le Préfet :

- le Plan de Secours Spécialisé "Transport Matières Dangereuses" : approuvé par arrêté préfectoral du 22 avril 1993, il concerne spécialement l'organisation des secours en cas d'accident grave de transport de matières dangereuses par voie routière, autoroutière, ferrée, navigable ou par canalisations souterraines ; il prévoit les mesures à prendre et les moyens de secours à mettre en oeuvre pour faire face aux accidents.

- le plan Rouge : il s'applique aux événements faisant de nombreuses victimes ;
- le plan ORSEC : il peut être déclenché lors de la survenance de catastrophes de

toute nature.

QUE DOIT FAIRE LA POPULATION ?

AVANT

➤ Connaître les risques, le code national d'alerte et les consignes de mise à l'abri. Le signal d'alerte comporte trois sonneries montantes et descendantes de chacune une minute.

PENDANT

Si vous êtes témoin de l'accident :

- Donner l'alerte (18 : Pompiers ou 112 - 17 : Gendarmerie ou Police) en précisant le lieu, la nature du moyen de transport, le nombre approximatif de victimes, la nature du sinistre ;
- Si des victimes sont à dénombrer surtout ne pas les déplacer sauf en cas d'incendie ou de menace d'explosion, s'éloigner ;

Si vous entendez la sirène :

- Se mettre à l'abri, c'est à dire obstruer toutes les entrées d'air (portes, fenêtres aérations, cheminées...), arrêter la ventilation, couper les arrivées de gaz ;
- S'éloigner des portes et fenêtres, ne pas fumer, ne pas téléphoner ;
- Ne pas chercher à rejoindre les membres de sa famille. Ils sont eux aussi protégés ;
- Ne pas aller chercher ses enfants à l'école. Ils sont pris en charge par le personnel de l'établissement ;
- Ne pas téléphoner ;
- Allumer la radio sur France Inter GO 164 MHz ou France Info 101.1 MHz (principalement les radios locales) ;
- Ne sortir qu'en fin d'alerte ou sur ordre d'évacuation.

Si l'ordre d'évacuation est lancé :

- Rassembler un minimum d'affaires personnelles ;
- Prendre ses papiers, de l'argent liquide et un chéquier ;
- Couper le gaz et l'électricité ;
- Suivre strictement les consignes données par radio et véhicules munis d'un haut-parleur ;
- Fermer à clé les portes extérieures ;
- Se diriger avec calme vers le point de rassemblement fixé.
-

APRÈS

- Si vous êtes confinés à la fin d'alerte (radio ou signal sonore de 30 secondes) : aérer le local où vous étiez.

OÙ S'INFORMER ?

A la Mairie : 03.85.30.33.63.

A la Préfecture (Service Interministériel de la Défense et de la Protection Civile SID-PC) :
04.74.32.30.00. ou 04.74.32.30.22.

A la Direction Régionale de l'Industrie, de la Recherche et de l'Environnement (DRIRE) Rhône-Alpes :
04.37.91.44.44.

Auprès des exploitants :

Centre de Surveillance Régional Gaz de France de LYON :
04.78.71.47.22. ou 0.800.24.61.02.
TRAPIL (ODC.1) : 0.800.31.24.25.

Les consignes de sécurité

Avant

- ✓ Informez-vous en Mairie sur les risques et les consignes de mise à l'abri.

Pendant

Si vous êtes témoin de l'accident :

- ✓ Arrêtez toute activité et prévenez les Services de Secours en précisant le lieu, la nature du moyen de transport, le nombre approximatif de victimes et **les numéros du produit visibles sur le panneau orange**.
- ✓ Si des victimes sont à dénombrer, surtout ne les déplacez pas sauf en cas d'incendie ou de menace d'explosion.
- ✓ Si le véhicule ou le réservoir prend feu ou si un nuage toxique vient vers vous, éloignez-vous de l'accident d'au moins 300 mètres (si possible dans une direction différente des fumées dégagées) et mettez-vous à l'abri dans un bâtiment.

Si vous entendez la sirène :

- ✓ Rejoignez le bâtiment le plus proche, fermez toutes les ouvertures et bouchez les entrées d'air, arrêtez ventilation et climatisation.
- ✓ Eloignez-vous des portes et fenêtres.
- ✓ Ne fumez pas, ne provoquez ni flamme, ni étincelle.
- ✓ Ne téléphonez pas, libérez les lignes pour les secours.
- ✓ N'allez pas chercher vos enfants à l'école ou au collège, l'équipe enseignante s'occupe d'eux.
- ✓ Ecoutez la radio et suivez les instructions données par les autorités.
- ✓ En cas d'irritation des yeux et de la peau, lavez-vous abondamment et si possible changez-vous.
- ✓ Ne sortez qu'en fin d'alerte ou sur ordre d'évacuation.

Si l'ordre d'évacuation est lancé :

- ✓ Munissez-vous d'une radio, de vêtements chauds, de vos médicaments indispensables, de vos papiers personnels et d'un peu d'argent.
- ✓ Suivez strictement les consignes données par radio et les véhicules munis de haut-parleur.
- ✓ Coupez le gaz et l'électricité.
- ✓ Fermez à clé les portes extérieures.
- ✓ Dirigez-vous avec calme vers le point de rassemblement fixé.

Après

- ✓ Respectez les consignes qui vous seraient données par les Services de Secours.
- ✓ Si vous êtes à l'abri, à la fin de l'alerte, aérez le local dans lequel vous étiez réfugié.



Enfermez-vous dans un bâtiment



Ecoutez la radio



Bouchez toutes les arrivées d'air



N'allez pas chercher vos enfants à l'école



Ne téléphonez pas



Ni flamme, ni fumée.
Ne fumez pas

CARTES DE LOCALISATION DES RISQUES MAJEURS

- a) RISQUE INONDATION**
- b) TRANSPORT DE SURFACE**
- c) TRANSPORT SOUTERRAIN**

RISQUE INONDATION

LE BIEF DE LA JUTANE

Ce document cartographique élaboré par les Services de l'Etat en juillet 2004 ne constitue pas un document réglementaire opposable aux tiers.

Ce document d'information a été élaboré en fonction des connaissances des phénomènes connus à cette date.

Il a été établi pour définir les zones dans lesquelles le maire devrait procéder à l'information des populations sur les risques majeurs, en application des lois du 22/07/1987 (art. 21) et du 30/07/2003, des décrets du 11/10/1990 et du 9/06/2004.

— Limite de commune

IGN SCAN 25

Zone d'aléa inondation

— Cours d'eau

Echelle 1:25 000

0 0,25 0,5 0,75 1 km

13/14

RISQUE TRANSPORT DE MATIERES DANGEREUSES TRANSPORT DE SURFACE

Ce document cartographique élaboré par les Services de l'Etat en juillet 2004 ne constitue pas un document réglementaire opposable aux tiers.

Ce document d'information a été élaboré en fonction des connaissances des phénomènes connus à cette date.

Il a été établi pour définir les zones dans lesquelles le maire devrait procéder à l'information des populations sur les risques majeurs, en application des lois du 22/07/1987 (art. 21) et du 30/07/2003, des décrets du 11/10/1990 et du 9/06/2004.

— Limite de commune IGN SCAN 25

— Axe routier répertorié dans le DDRM

--- Axe routier non répertorié dans le DDRM

Echelle 1:25 000 0 0,25 0,5 0,75 1 km

19/10

RISQUE TRANSPORT DE MATIERES DANGEREUSES **TRANSPORT SOUTERRAIN**



Ce document cartographique élaboré par les Services de l'Etat en juillet 2004 ne constitue pas un document réglementaire opposable aux tiers.

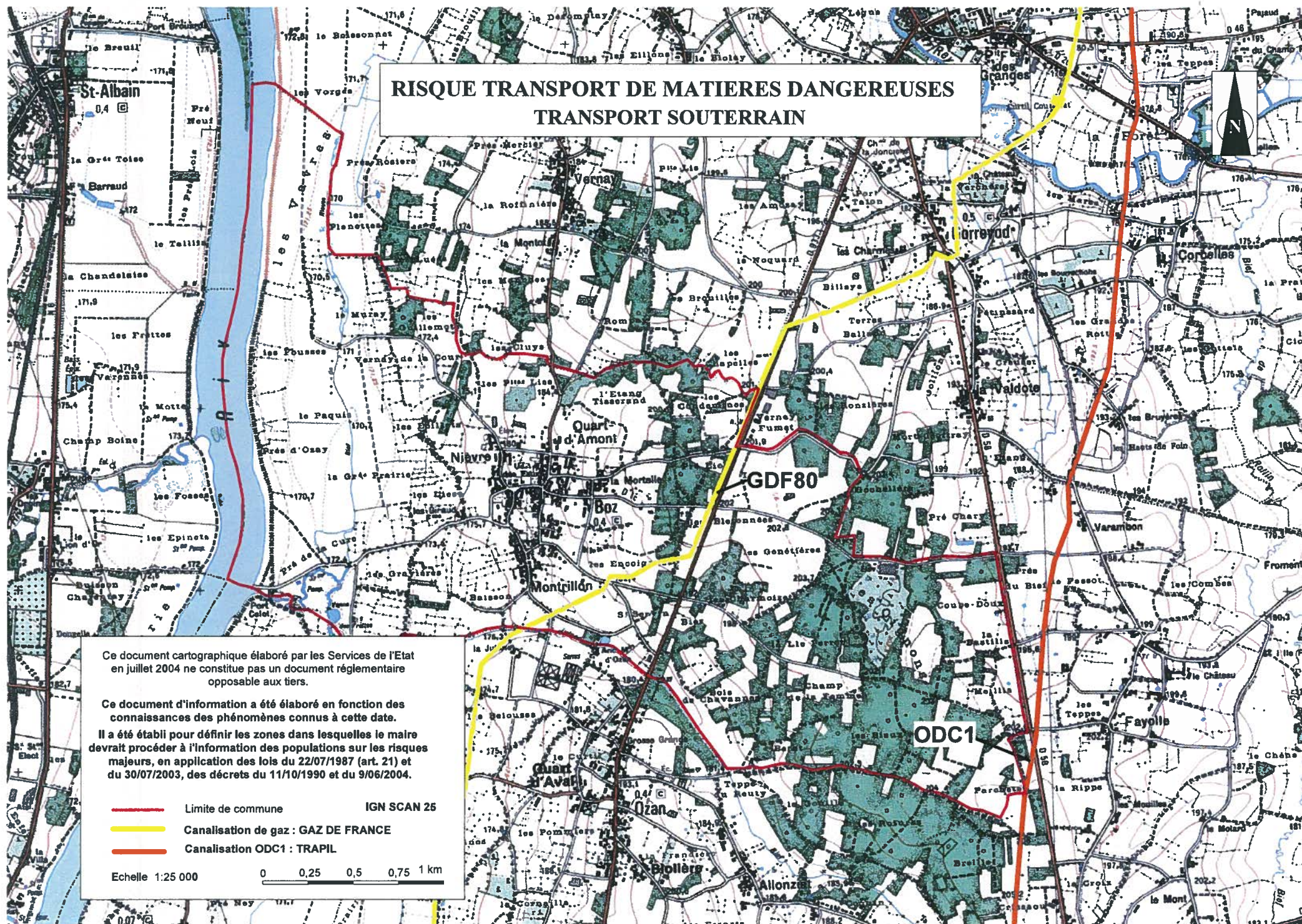
Ce document d'information a été élaboré en fonction des connaissances des phénomènes connus à cette date.

Il a été établi pour définir les zones dans lesquelles le maire devrait procéder à l'information des populations sur les risques majeurs, en application des lois du 22/07/1987 (art. 21) et du 30/07/2003, des décrets du 11/10/1990 et du 9/06/2004.

- Limite de commune
- Canalisations de gaz : GAZ DE FRANCE
- Canalisations ODC1 : TRAPIL

Echelle 1:25 000

0 0,25 0,5 0,75 1 km



commune
BOZ

AIN
Région RHONE ALPES



inondation lente



transport de
marchandises
dangereuses



conduites
fixes de matières
dangereuses

en cas de **danger** ou d'**alerte**

1. **abritez-vous**

take shelter

resguardese

2. **écoutez la radio**

listen to the radio

escuche la radio

Station 101.1 MHz

3. **respectez les consignes**

follow the instructions

respete las consignas

> n'allez pas chercher vos enfants à l'école

*don't seek your children at school
no vaya a buscar a sus niños a la escuela*

pour en savoir **plus**, consultez

> à la mairie : le **Dicrim** dossier d'information
communal sur les risques majeurs

> sur internet : www.prim.net

ECOLE PRIMAIRE

BOZ
AIN



en cas de danger ou d'alerte

consignes particulières

follow this instructions

respete estas consignas

A l'écoute du signal d'alerte, les élèves et les professeurs doivent cesser toute activité d'enseignement et appliquer les consignes affichées au dos de chaque porte de classe ou celles diffusées par l'Administration.

En cas d'évacuation, les élèves et les enseignants doivent rejoindre les points de rassemblement signalés et situés Bd de Ségur.

En cas de confinement, les élèves et les enseignants doivent rejoindre le hall général et participer à son étanchéité suivant les directives données par la cellule interne de crise.

L'usage des téléphones et des téléphones portables n'est pas autorisé afin de ne pas encombrer les lignes.

Les informations sont données par la radio : France INFO **sur 101,1 MHz**.

La **fin d'alerte** est annoncée par un signal non modulé de la sonnerie pendant 30 secondes..

Le Directeur

pour en savoir plus, consultez

>bur. directeur : **le PPMS** plan particulier de mise en sûreté de l'établissement

> sur internet : **www.prim.net**

Les numéros utiles

Mairie

03 85 30 33 63

❖	Sapeurs Pompiers	18
❖	Appel d'urgence	112
❖	SAMU	15
❖	Police ou Gendarmerie	17
❖	Préfecture	04.74.32.30.00
❖	Météo France	32.50 ou 0.892.680.201
❖	Bison futé	0.826.022.022

En cas de crues :

Minitel : 3615 INFOCRUES

Les sites internet :

Carte de vigilance et prévisions :	http://www.meteo.fr
Trafic et conditions de circulation :	http://www.bison-fute.equipement.gouv.fr
Informations sur les crues :	http://www.rdbrmc.com/hydrореel2

La radio

La radio est une source importante d'informations. Il est donc nécessaire de disposer d'une radio à piles, utilisable en toute circonstance.


En cas d'urgence, écoutez :

France Inter	GO 164 Mhz
France Info	FM 103.4 Mhz
France Bleu Pays de Savoie	FM 106.10 Mhz

L'Alerte Météorologique : Quel danger fera-t-il demain?

Le territoire métropolitain est soumis à des événements météorologiques dangereux. En raison de leur intensité, de leur durée ou de leur étendue, ces phénomènes peuvent avoir des conséquences graves sur la sécurité des personnes et l'activité économique. L'anticipation et la réactivité en cas de survenue de ces phénomènes sont essentielles ...

Pour cela, Météo France diffuse tous les jours, **une carte de vigilance**, à 6 heures et à 16 heures informant les autorités et le public des dangers météorologiques pouvant toucher le département dans les 24 heures.



Quatre couleurs (**rouge**, **orange**, **jaune**, **vert**) précisent le niveau de vigilance. Si le département est **orange**, cela indique un phénomène **dangereux**; s'il est **rouge**, un phénomène **dangereux et exceptionnel**.

Des **conseils de comportement** accompagnent la carte

Si votre département est en orange	Si votre département est en rouge
VENT FORT <ul style="list-style-type: none"> Risque de chute de branches et d'objets divers Risques d'obstacles sur les voies de circulation Risques ou fuz les objets susceptibles d'être emportés Limitez vos déplacements 	VENT FORT <ul style="list-style-type: none"> Risque de chute d'arbres et d'objets divers Voies impraticables Evitez les déplacements
FORTES PRÉCIPITATIONS <ul style="list-style-type: none"> Visibilité réduite Risques d'inondations Limitez vos déplacements Ne vous engagez ni à pied ni en voiture sur une voie inondée 	FORTES PRÉCIPITATIONS <ul style="list-style-type: none"> Visibilité réduite Risques d'inondations importantes Evitez les déplacements Ne traversez pas une zone inondée, ni à pied, ni en voiture
ORAGES <ul style="list-style-type: none"> Evitez l'utilisation du téléphone et des appareils électriques Ne vous abritez pas sous les arbres Limitez vos déplacements 	ORAGES <ul style="list-style-type: none"> Evitez l'utilisation du téléphone et des appareils électriques Ne vous abritez pas sous les arbres Evitez les déplacements
NEIGE/VERGLAS <ul style="list-style-type: none"> Roads difficile et trottoirs glissants Préparez votre déplacement et votre itinéraire Renseignez-vous auprès de votre centre régional d'information et de coordination routière 	NEIGE/VERGLAS <ul style="list-style-type: none"> Roads impraticables et trottoirs glissants Evitez les déplacements Renseignez-vous auprès de votre centre régional d'information et de coordination routière
AVALANCHES <ul style="list-style-type: none"> Informez-vous sur l'ouverture et l'état des secteurs routiers en altitude Conformez-vous aux instructions et consignes de sécurité en vigueur dans les stations de ski et communes de montagne La pratique de ski hors pistes balisées et ouvertes est particulièrement dangereuse 	AVALANCHES <ul style="list-style-type: none"> Evitez, sauf urgence, tout déplacement sur les secteurs routiers d'altitude Conformez-vous strictement aux mesures d'interdiction et consignes de sécurité mises en œuvre dans les stations de ski et communes de montagne

Suivez-les ...

Vous serez prévenus par les médias (radios, télévision)
Vous pouvez consulter le site www.meteo.fr

LES RISQUES NUCLEAIRES

Qu'est-ce que le risque nucléaire ?

Le risque nucléaire résulte de la possibilité d'apparition d'un événement accidentel sur une installation importante de l'industrie nucléaire. Ce type d'événement est susceptible d'entraîner une émission intense de rayonnements nocifs ou la dispersion en abondance de substances radioactives dans l'environnement.

L'accident nucléaire susceptible de provoquer les plus graves conséquences est la fusion du cœur d'un réacteur nucléaire ou la perte de confinement d'éléments radioactifs.

Il n'y a jamais eu, en France, d'accident nucléaire avec des conséquences immédiates pour la population.

La probabilité pour qu'un accident nucléaire se produise est faible. Toutefois, le risque nul n'existant pas, il faut faire en sorte de s'en prémunir.

Quels sont les risques pour l'individu ?

En cas d'accident majeur, les risques sont de deux ordres :

- ~ risque d'irradiation par une source radioactive : en France, ce risque ne concerne que le personnel de la centrale ou des établissements industriels nucléaires.
- ~ risque de contamination par des poussières radioactives dans l'air respiré (nuage) ou le sol (aliment frais, objets, ...).

Les conséquences pour l'individu sont fonction de la dose absorbée (durée d'exposition, proximité de la source radioactive, ...). On se protège de l'irradiation par des écrans (plomb, métal) et de la contamination par le confinement.

Les risques dans la commune

Compléter à l'aide des informations détenues par la commune et de celles du document d'information sur les risques majeurs transmis par le préfet.

Les mesures prises dans la commune

Compléter à l'aide des informations détenues par la commune et de celles du document d'information sur les risques majeurs transmis par le préfet.

Où s'informer

Compléter à l'aide des informations détenues par la commune et de celles du document d'information sur les risques majeurs transmis par le préfet.

Les consignes de sécurité

Avant

- ✓ Informez-vous en Mairie sur les risques et les consignes de mise à l'abri.
- ✓ Ayez à disposition un poste de radio à piles.
- ✓ Si vous n'êtes pas encore en possession de comprimés d'iode, contactez la Mairie.
- ✓ De même, pour les nouveaux arrivants sur la commune, renseignez-vous en Mairie sur la distribution de comprimés d'iode.

En cas d'alerte

- ✓ Rejoignez le bâtiment clos le plus proche, fermez et calfeutrez toutes les ouvertures, bouchez toutes les entrées d'air, arrêtez ventilation et climatisation.
- ✓ Isolez-vous, si possible dans une seule pièce, avec une réserve d'eau et un poste de radio. Ecoutez la radio, des informations vous seront régulièrement communiquées par les pouvoirs publics.
- ✓ Si vous étiez à l'extérieur et si vous craignez d'avoir été exposé à des poussières radioactives, enlevez vos vêtements à l'entrée du bâtiment et mettez-les dans un sac plastique puis douchez-vous et changez-vous avec des vêtements propres.
- ✓ Ne fumez pas.
- ✓ Ne cherchez pas à rejoindre les membres de votre famille. Ils sont eux aussi protégés.
- ✓ N'allez pas chercher vos enfants à l'école. Ils sont pris en charge par le personnel de l'établissement.
- ✓ Ne téléphonez pas, laissez le réseau libre pour les services secours.
- ✓ Ne sortez qu'en fin d'alerte ou sur ordre d'évacuation des pouvoirs publics.

En cas d'évacuation

- ✓ Coupez l'eau, l'électricité, le gaz et fermez votre porte à clef.
- ✓ Prenez un sac avec vos papiers d'identité, vos médicaments, des vêtements chauds et de l'argent et évacuez immédiatement.
- ✓ Si vous avez un véhicule, suivez les consignes et rejoignez le lieu prévu pour subir un contrôle médical.
- ✓ Si vous n'avez pas de véhicule personnel, rejoignez le lieu de regroupement prévu par la Mairie à partir duquel vous serez pris en charge.
- ✓ Si vous ne pouvez pas vous déplacer, contacter la Mairie pour être pris en charge à votre domicile.
- ✓ N'absorbez les comprimés d'iode distribués que sur ordre des autorités.

A la fin de l'alerte

- ✓ Agissez conformément aux consignes des pouvoirs publics.
- ✓ A l'extérieur, ne touchez pas aux objets, aux aliments, à l'eau, qui ont pu être contaminés.

**La fin de l'alerte permet le retour de la population à la vie normale.
Elle peut-être assortie de recommandations du Préfet pour la consommation des denrées alimentaires qui auraient été exposées à des rejets chimiques ou radioactifs.**



Enfermez-vous
dans un bâtiment



Ecoutez la radio



Bouchez toutes
les arrivées d'air



N'allez pas chercher
vos enfants à l'école



Ne téléphonez pas




Ni flamme, ni fumée.
Ne fumez pas

DOCUMENT A CONSERVER !!!

Gardez ce document de manière à pouvoir le retrouver rapidement en cas de besoin.

L'alerte



Elle est donnée par les services de secours ou la Mairie.
En cas de danger imminent, l'alerte est donnée par une sirène au son modulé, c'est à dire montant et descendant.
Ce signal dure trois fois 1 minute espacées de 5 secondes.
NB : l'alerte donnée sera différente en cas de rupture de barrage.



Si vous entendez la sirène, mettez-vous à l'abri dans un local fermé, écoutez la radio et appliquez les consignes de sécurité qui vous seront données.

La fin de l'alerte

La fin de l'alerte est donnée par un signal non modulé de la sirène durant 30 secondes.

30 secondes

Pour les assurances

N'oubliez pas, avant toute chose, de vous constituer un dossier pour vos assurances.

Vérifiez les termes, montants et franchises de vos contrats d'assurance (Art.L1251 à L1256 du Code des Assurances).

Mettez de côté toutes les factures importantes (meubles, appareils électroménagers, sono et hifi, appareils photos, bijoux...).

Relevez le type et les numéros de série de vos appareils et joignez-les aux factures.

Afin d'éviter tout litige, faites des photos de vos objets les plus précieux (une photo en gros plan et une photo en situation). Cela pourra servir à prouver votre bonne foi en cas de disparition ou à prouver leur état avant le sinistre.