

# **LA BURBANCHE**

## **DOCUMENT D'INFORMATION COMMUNAL SUR LES RISQUES MAJEURS**

(conformément au décret n°2004-554 du 9 juin 2004)



## ***Le Mot du Maire***

Notre commune, par son relief karstique accidenté et ses dénivelés importants, par sa situation géographique la plaçant sur des voies ferroviaires et routières à haut débit, concentre des risques majeurs auxquels on doit apporter la plus grande attention.

Le premier acte de prévention consiste à porter à la connaissance de ses habitants ou résidents, les facteurs de déclenchement et les gestes élémentaires à adopter pour notre survie.

Il est admis que les incidents ou accidents les plus meurtriers recensés sont dus essentiellement à un phénomène de panique, ou de mauvaise évaluation du risque.

J'invite donc la population à venir consulter en mairie le document d'information sur les risques majeurs, et demande en particulier à mes concitoyens de tenir le plus grand compte des bulletins d'alerte météo diffusés régulièrement sur les médias.

Quoiqu'il en soit, l'efficacité de l'intervention des organismes de secours ne peut être que maximale, si le lien entre la population et les services communaux est fort et réciproque.

N'hésitez pas à nous contacter en cas de danger, nous sommes à votre service et à votre écoute.

Le Maire  
G. ROUGET

# Les numéros utiles

## Mairie

Téléphone : 04.79.81.90.71

❖	Sapeurs Pompiers	18
❖	Appel d'urgence	112
❖	SAMU	15
❖	Police ou Gendarmerie	17
❖	Préfecture	04.74.32.30.00
❖	Météo France	32.50 ou 0.892.680.201
❖	Bison futé	0.826.022.022

## En cas de crues :

Consulter le site internet : [www.vigicrues.ecologie.gouv.fr](http://www.vigicrues.ecologie.gouv.fr)

## Les sites internet :

Carte de vigilance et prévisions :	<a href="http://www.meteo.fr">http://www.meteo.fr</a>
Trafic et conditions de circulation :	<a href="http://www.bison-fute.equipement.gouv.fr">http://www.bison-fute.equipement.gouv.fr</a>
Informations sur les crues :	<a href="http://www.rdbrmc.com/hydroreel2">http://www.rdbrmc.com/hydroreel2</a>

## La radio


La radio est une source importante d'informations. Il est donc nécessaire de disposer d'une radio à piles, utilisable en toute circonstance.



# L'Alerte Météorologique : Quel danger fera-t-il demain?

Le territoire métropolitain est soumis à des événements météorologiques dangereux. En raison de leur intensité, de leur durée ou de leur étendue, ces phénomènes peuvent avoir des conséquences graves sur la sécurité des personnes et l'activité économique. L'anticipation et la réactivité en cas de survenue de ces phénomènes sont essentielles ...

Pour cela, Météo France diffuse tous les jours, **une carte de vigilance**, à 6 heures et à 16 heures informant les autorités et le public des dangers météorologiques pouvant toucher le département dans les 24 heures.



Quatre couleurs (**rouge, orange, jaune, vert**) précisent le niveau de vigilance. Si le département est **orange**, cela indique un phénomène **dangereux**; s'il est **rouge**, un phénomène **dangereux et exceptionnel**.

Des **conseils de comportement** accompagnent la carte

Si votre département est orange	Si votre département est rouge
<b>VENT FORT</b> <ul style="list-style-type: none"><li>Risque de chute de branches et d'objets divers</li><li>Risques d'obstacles sur les voies de circulation</li><li>Rempuez ou fixez les objets susceptibles d'être emportés</li><li>Limitez vos déplacements</li></ul>	<b>VENT FORT</b> <ul style="list-style-type: none"><li>Risque de chute d'arbres et d'objets divers</li><li>Vies impraticables</li><li>Evitez les déplacements</li></ul>
<b>FORTES PRECIPITATIONS</b> <ul style="list-style-type: none"><li>Visibilité réduite</li><li>Risques d'accidents</li><li>Limitez vos déplacements</li><li>Ne vous engagez ni à pied ni en voiture sur une voie laquée</li></ul>	<b>FORTES PRECIPITATIONS</b> <ul style="list-style-type: none"><li>Visibilité réduite</li><li>Risques d'accidents importants</li><li>Evitez les déplacements</li><li>Ne traversez pas une zone laquée, ni à pied, ni en voiture.</li></ul>
<b>ORAGES</b> <ul style="list-style-type: none"><li>Evitez l'utilisation de téléphone et des appareils électroniques</li><li>Ne vous abritez pas sous les arbres</li><li>Limitez vos déplacements</li></ul>	<b>ORAGES</b> <ul style="list-style-type: none"><li>Evitez l'utilisation de téléphone et des appareils électroniques</li><li>Ne vous abritez pas sous les arbres</li><li>Evitez les déplacements</li></ul>
<b>NEIGE/VERGLAS</b> <ul style="list-style-type: none"><li>Route difficile et trottoirs glissants</li><li>Préparez votre déplacement et votre itinéraire</li><li>Renseignez-vous auprès de votre centre régional d'information et de coordination routière</li></ul>	<b>NEIGE/VERGLAS</b> <ul style="list-style-type: none"><li>Route impraticable et trottoirs glissants</li><li>Evitez les déplacements</li><li>Renseignez-vous auprès de votre centre régional d'information et de coordination routière</li></ul>
<b>AVALANCHES</b> <ul style="list-style-type: none"><li>Informez-vous sur l'ouverture et l'état des secteurs routiers en altitude</li><li>Conformez-vous aux instructions et consignes de sécurité en vigueur dans les stations de ski et communes de montagne</li><li>La pratique de ski hors pistes balisées et ouvertes est particulièrement dangereuse</li></ul>	<b>AVALANCHES</b> <ul style="list-style-type: none"><li>Evitez, sans urgence, tout déplacement sur les secteurs routiers d'altitude</li><li>Conformez-vous strictement aux mesures d'interdiction et consignes de sécurité mises en œuvre dans les stations de ski et communes de montagne</li></ul>

Suivez-les ...

**Vous serez prévenus par les médias (radios, télévision)**  
**Vous pouvez consulter le site [www.meteo.fr](http://www.meteo.fr)**

# **LES ARRÊTÉS DE CATASTROPHE NATURELLE**

La commune de LA BURBANCHE a été déclarée sinistrée par :

- l'arrêté du 16 mars 1990, publié au Journal Officiel du 23 mars 1990 suite aux inondations et coulées de boue du 13 au 18 février 1990 ;
- l'arrêté du 11 mars 1992, publié au Journal Officiel du 29 mars 1992 suite aux inondations et coulées de boue du 21 au 24 décembre 1991.

# LES INONDATIONS

## Elles peuvent se traduire par :

- ✓ des inondations de plaine : débordements de cours d'eau, remontée de nappes phréatiques, stagnation des eaux pluviales,
- ✓ des crues torrentielles,
- ✓ un ruissellement en secteur urbain.

## L'ampleur de l'inondation est fonction de :

- ✓ l'intensité et la durée des précipitations,
- ✓ la surface et la pente du bassin versant,
- ✓ la couverture végétale et la capacité d'absorption du sol,
- ✓ la présence d'obstacles à la circulation des eaux,

Elle peut être aggravée, à la sortie de l'hiver, par la fonte des neiges.

## Où s'informer ?

A la Mairie : 04.79.81.80.71.

A la Préfecture (Service Interministériel de la Défense et de la Protection Civile : SID-PC) : 04.74.32.30.00 ou 04.74.32.30.22.

A la Direction Départementale de l'Équipement (DDE) : 04.74.45.62.37.

## Les risques d'inondations dans la commune

Le risque inondation pour la commune est dû aux **débordements** occasionnés par les **crues torrentielles du Furans**.

La rivière le Furans traverse le territoire communal d'est en ouest et la zone localisée entre la route nationale 504 et la voie ferrée est considérée comme inondable.

Lors d'une crue, aucune habitation n'est touchée.

La cartographie ci-jointe reprend la carte des zones inondables issue du schéma général d'aménagement du bassin versant du Furans.

## Les mesures prises dans la commune

➡ La commune adhère au Syndicat Intercommunal d'Aménagement et d'Entretien du Furans et de l'Arène.

➡ Le risque inondation a été pris en compte dans les documents d'urbanisme (PLU) de la commune.

➡ En cas de danger, le Maire informe téléphoniquement ou par porte à porte les personnes concernées par le risque inondation.

Si la menace se précise ou s'amplifie, différentes mesures peuvent alors être prises sur le plan communal :

- mise en service d'un véhicule communal avec porte voix,
- permanence d'information en continu à la Mairie,
- préparation et mise à disposition de la population de matériaux (planches, parpaing, sable).

Le Maire peut se faire aider par d'autres services comme :

- les centres de secours (Sapeurs Pompiers),
- la Direction Départementale de l'Équipement (DDE) qui a la responsabilité de la police des eaux de la rivière le Furans et pour le déblaiement de la voirie.

Dans l'hypothèse d'une inondation exceptionnelle qui entraînerait un besoin de secours dépassant les possibilités locales, l'organisation de ceux-ci serait mise en œuvre à l'échelle départementale sous la direction du Préfet dans le cadre d'une cellule de crise : plan ORSEC, plan d'hébergement, plan rouge (nombreuses victimes), plan eau potable.

➡ L'information préventive des populations sur les risques encourus et les mesures de sauvegarde prises pour les en protéger est faite par le Maire à partir du Dossier Départemental sur les Risques Majeurs (DDRM) transmis par le Préfet et du Document d'Information Communal sur les Risques Majeurs (DICRIM) réalisé par la commune à partir des éléments présentés dans ce document.

Ces documents (DDRM et DICRIM) sont consultables en Mairie.



# Les consignes de sécurité

- ✓ Informez-vous en Mairie sur le risque et sa localisation.
- ✓ Mettez hors d'atteinte des inondations vos papiers importants, vos objets de valeur, les matières polluantes et toxiques, les produits flottants...

## Avant

### A l'annonce de la montée des eaux :

- ✓ Coupez vos compteurs électriques et de gaz.
- ✓ Surélevez les meubles du rez-de-chaussée.
- ✓ Fermez et bouchez les portes, fenêtres, soupiraux, aérations...pour ralentir l'arrivée des eaux et limiter les dégâts.
- ✓ Montez à l'étage avec : eau potable, vivres, papiers d'identité, radio à piles, lampe de poche, piles de rechange, vêtements chauds et vos médicaments.
- ✓ Conduisez les animaux d'élevage sur les hauteurs.
- ✓ Si vous avez un téléphone portable, veillez à ce qu'il soit toujours en charge.

## Pendant

- ✓ Ne téléphonez plus, libérez les lignes pour les secours.
- ✓ N'allez pas chercher vos enfants à l'école ou au collège. Ils sont mis à l'abri par le personnel de l'établissement scolaire.
- ✓ Ne pas cherchez à rejoindre les membres de votre famille, ils sont eux aussi protégés.
- ✓ Ecoutez la radio pour vous informer et connaître les consignes à suivre.
- ✓ Dans le cas d'un orage violent, mettez à l'abri ce qui pourrait être emporté par le ruissellement.

### A l'annonce de l'ordre d'évacuation :

- ✓ Ne paniquez pas et quittez votre domicile muni d'un sac contenant vos papiers d'identité, des vêtements chauds, vos médicaments et de l'argent.
- ✓ Empruntez les itinéraires d'évacuation qui seront indiqués.
- ✓ Si vous n'êtes pas en danger, aidez vos voisins et en priorité, les personnes âgées ou handicapées et les familles ayant de jeunes enfants.
- ✓ Si vous ne voulez pas évacuer, informez-en la Mairie.

## Après

- ✓ Ne rétablissez l'électricité et le gaz qu'après contrôle des installations (installations sèches) et assurez-vous en Mairie que l'eau du robinet est potable.
- ✓ Aérez, désinfectez et chauffez dès que possible.
- ✓ Faites l'inventaire de vos dommages éventuels et préparez vos dossiers d'assurance, informez la Mairie des dégâts subis.

**Ne traversez une zone inondée ni à pied, ni en voiture.**



Fermez les portes,  
les aérations



Coupez l'électricité  
et le gaz



Montez immédiatement  
à pied dans les étages



Ecoutez la radio



N'allez pas chercher  
vos enfants à l'école



Ne téléphonez pas







# LES MOUVEMENTS DE TERRAIN

## Qu'est-ce qu'un mouvement de terrain ?

Un mouvement de terrain est un déplacement plus ou moins brutal du sol ou du sous-sol : il est fonction de la nature et de la disposition des couches géologiques. Il est dû à des processus lents de dissolution ou d'érosion favorisés par l'action de l'eau et de l'homme.

## Comment se manifeste-t-il ?

Il peut se traduire :

### ➤ En plaine par :

- un affaissement plus ou moins brutal de cavités souterraines naturelles ou artificielles (mines, carrières),
- des phénomènes de gonflement ou de retrait liés aux changements d'humidité de sols argileux (à l'origine de fissurations du bâti),
- un tassement des sols compressibles (vase, tourbe, argile...) par surexploitation.

### ➤ Sur les reliefs par :

- des glissements de terrain par rupture d'un versant instable,
- des écroulements et des chutes de blocs,
- des coulées boueuses.

## Les risques de mouvements de terrain dans la commune

La commune est soumise à des **mouvements rapides de terrain** : des chutes de pierres.

Ce risque concerne les secteurs suivants :

- sur la RN504 entre le hameau des Hôpitaux et le Pont Biais, comme ce fut le cas en 1988,
- sur la VC3 entre Tare et la Grange des près.

Ces événements sont plus fréquents après de fortes précipitations ainsi qu'en période hivernale (suite à l'alternance gel et dégel).

Ils ne constituent pas un risque majeur sur la commune mais un risque courant pour les routes situées au pied des falaises. Ce risque est pris en compte par le service chargé de la gestion des routes de la direction départementale de l'équipement (DDE).

Ces mouvements de terrain constituent des événements ponctuels à impact limité. Le risque n'a donc pas fait l'objet d'une représentation cartographique.

## Les mesures prises dans la commune

➡ Des travaux de protection ont été réalisés comme, par exemple, la mise en place d'un filet métallique entre Tare et la Grange des près.

➡ En cas de danger ou d'événements entraînant des conséquences sur les biens ou la vie des personnes, le Service Départemental d'Incendie et de Secours (SDIS) intervient et prend les premières mesures de sauvetage ou d'évacuation. Il est assisté, lorsque l'événement le nécessite, par les services de Gendarmerie (mesures relatives à la circulation, à la mise en place d'un périmètre de sécurité...) et de la Direction Départementale de l'Équipement (travaux de déblaiement, de renforcement...).

La Préfecture est alertée dès la survenance du risque.

Si l'ampleur ou la gravité de l'événement dépasse les moyens locaux, différents plans de secours peuvent être mis en œuvre par le Préfet : plan rouge (s'appliquant aux événements faisant de nombreuses victimes), plan ORSEC, plan hébergement...

➡ L'information préventive des populations sur les risques encourus et les mesures de sauvegarde prises pour les en protéger est faite par le Maire à partir du Dossier Départemental sur les Risques Majeurs (DDRM) transmis par le Préfet et du Document d'Information Communal sur les Risques Majeurs (DICRIM) réalisé par la commune à partir des éléments présentés dans ce document.

Ces documents (DDRM et DICRIM) sont consultables en Mairie.



# Les consignes de sécurité

## Avant

- ✓ Informez-vous en Mairie des risques encourus et des consignes de sauvegarde.

## Pendant

- ✓ Fuyez le danger, vous devez réagir très vite pour sauver votre vie.
- ✓ Gagnez au plus vite les hauteurs les plus proches pour être hors de portée du danger.
- ✓ Ne revenez pas sur vos pas, vous iriez au devant du danger.
- ✓ N'entrez pas dans un bâtiment endommagé pour éviter tout accident dû aux chutes de débris.
- ✓ Coupez l'électricité et le gaz.
- ✓ Ecoutez la radio pour vous informer et connaître les consignes à suivre.
- ✓ N'allez pas chercher vos enfants à l'école ou au collège. Ils sont mis à l'abri par le personnel de l'établissement scolaire.

## Après

- ✓ Donnez l'alerte.
- ✓ Mettez-vous à la disposition des services de secours.
- ✓ Faites l'inventaire de vos dommages et préparez vos dossiers d'assurance.



Fuyez immédiatement



Gagnez un point en hauteur



Evacuez les bâtiments endommagés



Coupez l'électricité et le gaz



Ecoutez la radio



N'allez pas chercher vos enfants à l'école

## **Où s'informer ?**

A la Mairie : 04.79.81.80.71.

A la Préfecture (Service Interministériel de la Défense et de la Protection Civile :  
SID-PC) : 04.74.32.30.00 ou 04.74.32.30.22.

A la Direction Départementale de l'Équipement (DDE) : 04.74.45.62.37.

# LES SEISMES

## Qu'est-ce qu'un séisme ?

Un séisme ou tremblement de terre provient de la fracture brutale des roches en profondeur créant des failles dans le sol et parfois en surface, et se traduisant par des vibrations du sol transmises aux bâtiments. Les dégâts observés sont fonction de l'amplitude, de la durée et de la fréquence des vibrations.

## Par quoi se caractérise-t-il ?

Un séisme est caractérisé par :

- ✓ **son foyer** : c'est le point de départ du séisme.
- ✓ **sa magnitude** : elle mesure l'énergie libérée, c'est à dire la puissance de séisme. L'échelle de Richter définit cette mesure.
- ✓ **son intensité** : variable en un lieu donné selon sa distance au foyer, elle mesure les dégâts provoqués en ce lieu. Plusieurs échelles d'intensité ont été définies. Une des plus utilisées est l'échelle MSK créée en 1964. Depuis janvier 1997, la France utilise une nouvelle échelle adoptée par les pays européens, EMS 92.
- ✓ **la fréquence et la durée des vibrations** : ces deux paramètres ont une incidence fondamentale sur les effets en surface.
- ✓ **la faille provoquée** (verticale ou inclinée) : elle peut se propager en surface.

## Les risques de séisme dans le département

Un zonage physique de la France (décret du 14 mai 1991) a été élaboré créant 5 zones.

- ✓ **zone 0** : sismicité négligeable,
- ✓ **zone 1a** : sismicité très faible,
- ✓ **zone 1b** : sismicité faible,
- ✓ **zone II** : sismicité moyenne,
- ✓ **zone III** : sismicité forte.

Le département de l'Ain est concerné par les zones 0, 1a et 1b.



### Echelle d'équivalence

<b>Intensité Echelle EMS 92</b>	<b>Secousse</b>	<b>Effets de la secousse</b>	<b>Magnitude Echelle Richter</b>
I	Imperceptible	La secousse n'est pas perçue par les personnes.	1,5
II	A peine ressentie	Les vibrations ne sont ressenties que par quelques individus au repos dans leur habitation.	
III	Faible	L'intensité de la secousse est faible et n'est ressentie que par quelques personnes à l'intérieur des constructions. Des observateurs attentifs notent un léger balancement des objets suspendus ou des lustres.	2,5
IV	Ressentie par beaucoup	Le séisme est senti à l'intérieur des constructions par beaucoup de personnes, mais très peu le perçoivent à l'extérieur. Certains dormeurs sont réveillés. La population n'est pas effrayée par l'amplitude de la vibration. Les fenêtres, les portes et les assiettes tremblent. Les objets suspendus se balancent.	3,5
V	Forte	Le séisme est senti à l'intérieur des constructions par de nombreuses personnes et par quelques personnes à l'extérieur. De nombreux dormeurs s'éveillent, quelques-uns sortent en courant. Les constructions sont agitées d'un tremblement général. Les objets suspendus sont animés d'un large balancement. Les assiettes et les verres se choquent. La secousse est forte. Le mobilier lourd tombe. Les portes et fenêtres ouvertes battent avec violence ou claquent.	
VI	Légers dommages	Le séisme est senti par la plupart des personnes, aussi bien à l'intérieur qu'à l'extérieur. De nombreuses personnes sont effrayées et se précipitent vers l'extérieur. Les objets de petite taille tombent. De légers dommages sur la plupart des constructions ordinaires apparaissent : fissurations des plâtres, chutes de petits débris de plâtres.	4,5
VII	Dommages significatifs	La plupart des personnes sont effrayées et se précipitent dehors. Le mobilier est renversé et les objets suspendus tombent en grand nombre. Beaucoup de bâtiments ordinaires sont modérément endommagés : fissurations des murs, chutes de parties de cheminées.	5,5
VIII	Dommages importants	Dans certains cas, le mobilier se renverse. Les constructions subissent des dommages : chutes de cheminées, lézards larges et profondes dans les murs, effondrements partiels éventuels.	6
IX	Destructive	Les monuments et les statues se déplacent ou tournent sur eux-mêmes. Beaucoup de bâtiments s'effondrent en partie, quelques-uns entièrement.	
X	Très destructive	Beaucoup de constructions s'effondrent.	7
XI	Dévastatrice	La plupart des constructions s'effondrent.	8
XII	Catastrophique	Pratiquement toutes les structures au-dessus et au-dessous du sol sont gravement endommagées ou détruites.	8,8

## Le risque sismique dans la commune

Un zonage physique de la France (décret du 14 mai 1991) a été élaboré créant 5 zones.

- **zone 0** : sismicité négligeable,
- **zone 1a** : sismicité très faible,
- **zone 1b** : sismicité faible,
- **zone II** : sismicité moyenne,
- **zone III** : sismicité forte.

Le département de l'Ain est concerné par les zones 0, 1a et 1b.

La commune de LA BURBANCHE est située en **zone 1b** (zone à risque sismique, faible mais non négligeable).

La commune n'a ressenti aucun séisme à ce jour.

Le déclenchement d'un séisme serait de nature à aggraver le risque «chutes de blocs».

## Les mesures prises dans la commune

➡ Des **mesures préventives** et notamment des règles de constructions parasismiques sont à appliquer suivant les textes réglementaires suivants :

La loi n°87-565 du 22 juillet 1987 fait référence à l'exposition au risque sismique ; son article 41 renvoie à l'élaboration de règles parasismiques.

Le décret 91-461 du 14 mai 1991 définit les dispositions applicables aux bâtiments, équipements et installations nouveaux.

La loi n°95-101 du 2 février 1995 renforce la prise en compte des risques naturels dans les plans d'urbanisme et les Plans de Prévention des Risques naturels prévisibles.

L'arrêté ministériel du 10 mai 1993 fixe les règles parasismiques applicables aux installations soumises à la législation sur les installations classées (publié dans le Journal Officiel du 17 juillet 1993).

L'arrêté interministériel du 15 septembre 1995 traite des ponts "à risque normal".

L'arrêté interministériel du 29 mai 1997 abroge l'arrêté du 16 juillet 1992. Il précise la répartition des bâtiments en 4 classes : pas d'activité humaine en classe A, les maisons individuelles en classe B, les établissements recevant du public en B et C, les centres de secours et de communication en classe D. Il fixe également les règles de construction parasismique :

- règles PS applicables aux bâtiments, dites règles PS 92 (NF P 06-013 -DTU règles PS 92), AFNOR, décembre 1995.
- constructions parasismiques des maisons individuelles et des bâtiments assimilés - règles PS-MI 89 révisées 92 (NF P 06-014 - DTU règles PS-MI), CSTB, mars 1995.
- règles parasismiques 1969 révisées 1982 et annexes (DTU règles 69/82), Eyrolles, 1984 (à titre transitoire jusqu'au 1<sup>er</sup> juillet 1998 pour les bâtiments d'habitation collective dont la hauteur est inférieure ou égale à 28 mètres).

Toute construction nouvelle, y compris les maisons individuelles, doit respecter les normes parasismiques.

➡ L'organisation des secours est mise en œuvre à l'échelle départementale sous la direction du Préfet suivant différents plans : plan ORSEC, plan rouge, plan hébergement...

➡ Le risque sismique dans le département de l'Ain est répertorié dans la cartographie du présent document.

➡ L'information préventive des populations sur les risques encourus et les mesures de sauvegarde prises pour les en protéger est faite par le Maire à partir du Dossier Départemental sur les Risques Majeurs (DDRM) transmis par le Préfet et du Document d'Information Communal sur les Risques Majeurs (DICRIM) réalisé par la commune à partir des éléments présentés dans ce document.

Ces documents (DDRM et DICRIM) sont consultables en Mairie.

## Où s'informer ?

A la Mairie : 04.79.81.80.71.

A la Préfecture (Service Interministériel de la Défense et de la Protection Civile : SID-PC) : 04.74.32.30.00 ou 04.74.32.30.22.

A la Direction Départementale de l'Equipement (DDE) : 04.74.45.62.37.

## Les consignes de sécurité

Si vous faites construire, quelques éléments peuvent vous permettre de vérifier la prise en compte de certaines normes parasismiques.

- ✓ **L'EMPLACEMENT** : éviter les implantations trop proches des zones à risque "chutes de pierres" et "glissements de terrain".
- ✓ **LA FORME DU BATIMENT** : éviter les formes complexes sinon les décomposer en éléments de formes sensiblement rectangulaires séparés par un vide de 4 cm minimum.
- ✓ **LES FONDATIONS** : il serait souhaitable qu'une étude de sol soit réalisée, ce qui permettrait de dimensionner les fondations. Vérifier que les fondations ont été ancrées dans le sol et liées par un chaînage et qu'il y a une continuité entre la fondation et le reste de la construction.
- ✓ **LE CORPS DU BATIMENT** : vérifier que les chaînages horizontaux et verticaux sont prévus ou réalisés et qu'il existe des chaînages d'encadrement des ouvertures (portes et fenêtres) : selon leurs dimensions, ils seront reliés aux autres chaînages.
- ✓ Les cloisons intérieures en maçonnerie doivent comporter des chaînages à chaque extrémité, même dans le cas où elles comportent un bord libre.
- ✓ Pour les planchers, vérifier les ancrages et appuis des poutrelles et pré-dalles et leur liaison au chaînage horizontal.
- ✓ Les charpentes doivent être efficacement contreventées pour assurer leur rigidité.



## Avant les premières secousses

- ✓ Informez-vous sur le risque et sur les consignes de sauvegarde.
- ✓ Privilégiez les constructions parasismiques.
- ✓ Repérez les points de coupure de gaz, eau, électricité.
- ✓ Fixez les appareils et les meubles lourds.
- ✓ Repérez un endroit pouvant servir d'abri.

## Pendant

### Si vous êtes à l'intérieur :

- ✓ Ne fuyez pas pendant les premières secousses.
- ✓ Mettez-vous à l'abri près d'un mur, d'un pilier porteur, sous des meubles solides, pour vous protéger des chutes d'objets.
- ✓ Eloignez-vous des fenêtres.

### Si vous êtes à l'extérieur :

- ✓ Eloignez-vous de tout ce qui peut s'effondrer (bâtiments, ponts, fils électriques).
- ✓ A défaut, abritez-vous sous un porche.

### Si vous êtes en voiture :

- ✓ Arrêtez-vous si possible à distance de toute construction et de fils électriques.
- ✓ Ne descendez pas avant la fin des premières secousses.

**Ne paniquez pas.**

## Après les premières secousses

- ✓ Evacuez le plus rapidement possible les lieux, emportez vos papiers d'identité, votre radio à pile, une lampe de poche et des piles de rechange, des vêtements chauds et vos médicaments et d'un peu d'argent.
- ✓ Eloignez-vous de tout ce qui peut s'effondrer.
- ✓ Coupez le gaz, l'électricité et l'eau.
- ✓ Ne fumez pas et ne provoquez ni flamme ni étincelle, pour éviter tout risque d'explosion ou d'incendie.
- ✓ En cas de fuite de gaz, ouvrez portes et fenêtres et prévenez les services de secours.
- ✓ Ecoutez la radio et suivez les instructions données par les autorités.
- ✓ N'allez pas chercher vos enfants à l'école ou au collège, l'équipe enseignante s'occupe d'eux.
- ✓ Ne prenez pas l'ascenseur.



**Abritez-vous  
sous un meuble**



**Eloignez-vous  
des bâtiments**



**Coupez l'électricité  
et le gaz**



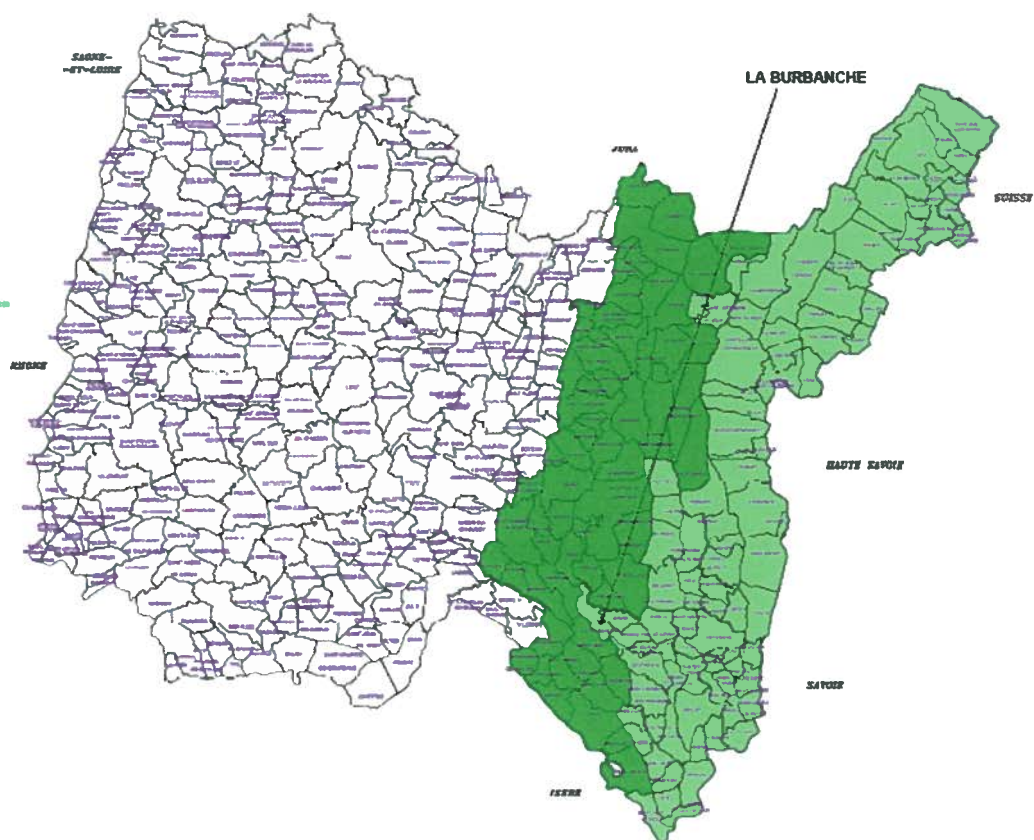
**Evacuez les bâtiments**



**Ecoutez la radio**



**N'allez pas chercher  
vos enfants à l'école**

[illegible]

# LES CAVITES SOUTERRAINES

## Les différents types de cavités souterraines

- √ les cavités naturelles : ce sont des vides souterrains qui proviennent :
  - soit de la dissolution de la matière dans les calcaires et dans les gypses, c'est le phénomène de **karstification** (ouverture d'avens, de gouffres, de grottes ...),
  - soit de l'érosion mécanique dans des sols hétérogènes à granularité étendue, c'est le phénomène de **suffosion**.
- √ les cavités d'origine strictement minière (chambres, galeries...), qui ont été creusées par l'homme pour l'exploitation de roches ou de minerais.

## Quel est le risque associé à la présence d'une cavité ?

Il peut se traduire par :

- √ un affaissement qui se traduit par la formation en surface d'une cuvette de quelques dizaines à quelques centaines de mètres de diamètre.
- √ un effondrement brutal de l'ensemble des terrains compris entre le fond de la cavité et la surface : les bords de la zone effondrée sont plus abrupts et des crevasses ouvertes peuvent apparaître.

Les affaissements sont en général prévisibles (signes annonciateurs) alors que les effondrements se produisent souvent en quelques secondes.

Par ailleurs, la présence d'une cavité peut constituer un danger pour les personnes si elle est mal connue.



## Les risques liés aux cavités dans la commune

Il existe sur la commune de nombreuses grottes et gouffres, caractéristiques de ce secteur du Bugey et illustrant la karstification importante de ce massif calcaire.

En raison du caractère local et ponctuel de ce risque, il n'a pas fait l'objet de représentation cartographique.

## Les mesures prises dans la commune

Au titre de leurs attributions respectives, le Préfet et les services de l'Etat ont pris un certain nombre de mesures pour la commune.

➡ Le BRGM (Bureau des Recherches Géologiques et Minières) a établi une base de données qui recense l'ensemble des cavités souterraines reconnues par ce service à ce jour à partir notamment d'inventaires départementaux et communaux et d'archives (BRGM, Laboratoire Régionaux des Ponts et Chaussées, INERIS,...).

➡ En cas de danger ou d'événements entraînant des conséquences sur les biens ou la vie des personnes, le Service Départemental d'Incendie et de Secours (SDIS) intervient et prend les premières mesures de sauvetage ou d'évacuation. Il est assisté, lorsque l'événement le nécessite, par les services de Gendarmerie (mesures relatives à la circulation, à la mise en place d'un périmètre de sécurité...) et de la Direction Départementale de l'Equiperment (travaux de déblaiement, de renforcement...).

La Préfecture est alertée dès la survenance du risque.

Si l'ampleur ou la gravité de l'événement dépasse les moyens locaux, différents plans de secours peuvent être mis en œuvre par le Préfet : plan rouge (s'appliquant aux événements faisant de nombreuses victimes), plan ORSEC, plan hébergement...

➡ L'information préventive des populations sur les risques encourus et les mesures de sauvegarde prises pour les en protéger est faite par le Maire à partir du Dossier Départemental sur les Risques Majeurs (DDRM) transmis par le Préfet et du Document d'Information Communal sur les Risques Majeurs (DICRIM) réalisé par la commune à partir des éléments présentés dans ce document.

Ces documents (DDRM et DICRIM) sont consultables en Mairie.

## Où s'informer ?

A la Mairie : 04.79.81.80.71.

A la Préfecture (Service Interministériel de la Défense et de la Protection Civile : SID-PC) : 04.74.32.30.00 ou 04.74.32.30.22.

A la Direction Départementale de l'Equiperment (DDE) : 04.74.45.62.37.

Au Bureau de Recherches Géologiques et Minières (BRGM) : Tél 04.72.82.11.50

# Les consignes de sécurité

## Avant

- ✓ Informez-vous en Mairie des risques encourus et des consignes de sauvegarde.

## Pendant

- ✓ Fuyez le danger, vous devez réagir très vite pour sauver votre vie.
- ✓ Ne revenez pas sur vos pas, vous iriez au devant du danger.
- ✓ N'entrez pas dans un bâtiment endommagé pour éviter tout accident dû aux chutes de débris.

## Après

- ✓ Donnez l'alerte.
- ✓ Mettez-vous à la disposition des services de secours.
- ✓ Faites l'inventaire de vos dommages et préparez vos dossiers d'assurance.



Fuyez immédiatement



Evacuez les bâtiments endommagés

# LES RISQUES DE TRANSPORTS DE MATIERES DANGEREUSES

## Qu'est-ce que le risque transport de matières dangereuses ?

Le risque de transport de matières dangereuses appelé aussi TMD est consécutif à un accident se produisant lors du transport soit par unité mobile (voie routière, ferroviaire ou fluviale), soit par lien fixe (gazoduc, oléoduc, ...). Il peut entraîner des conséquences graves voire irrémediables pour la population, les biens et l'environnement.

## Quels sont les risques pour la population ?

Les produits dangereux sont nombreux. Ils peuvent être inflammables, toxiques, explosifs, corrosifs ou radioactifs.

Les principaux dangers sont :

- l'**explosion** occasionnée par un choc avec étincelles, par le mélange de produits, avec des risques de traumatismes directs ou par onde de choc,
- l'**incendie** à la suite d'un choc, d'un échauffement, d'une fuite, avec des risques de brûlures et d'asphyxie,
- la **dispersion** dans l'air (nuage toxique), l'eau et le sol de produits dangereux avec des risques d'intoxication par inhalation, par ingestion ou par contact et des risques pour l'environnement (animaux et végétaux) du fait de la pollution du sol ou de l'eau.

Ces manifestations peuvent être associées.

## Les risques dans la commune

Dans la commune de LA BURBANCHE, le risque transport de matières dangereuses (TMD) est dû à la présence de la **voie ferrée SNCF Ambérieu-en-Bugey / Culoz**.

A proximité de cette voie de circulation peuvent se trouver plusieurs établissements recevant du public (mairie, écoles, ensembles résidentiels, commerces), ainsi que plusieurs points sensibles (transformateur EDF...).

Bien que l'expérience montre que les accidents de TMD peuvent se produire en n'importe quel point des voies empruntées, il semble opportun d'appliquer l'information préventive en priorité aux axes de circulation supportant les grands flux de transport de matières dangereuses et de destiner cette information aux habitants résidant à moins de 200 mètres de part et d'autre de ces axes.

## Les mesures prises dans la commune

Au titre de leurs attributions, l'Etat et les sociétés de transport ont pris un certain nombre de mesures.

➡ Pour les transports routiers, ferroviaires ou fluviaux, une réglementation rigoureuse assortie de contrôles porte sur :

- la formation des personnels de conduite,
- la construction de citernes selon des normes établies, avec des contrôles techniques réguliers,
- l'application stricte des règles de conduite et de circulation (temps de conduite, vitesse, stationnement, itinéraires de déviation, ...),
- l'identification et la signalisation des produits transportés : code de danger, code matière, fiche de sécurité.

➡ Si un accident particulièrement grave survient, et en fonction des caractéristiques revêtues par celui-ci, différents plans de secours peuvent être mis en œuvre par le Préfet :

\* Le Plan de Secours Spécialisé "Transport Matières Dangereuses" : approuvé par arrêté préfectoral du 22 avril 1993, il concerne spécialement l'organisation des secours en cas d'accident grave de transport de matières dangereuses par voie routière, autoroutière, ferrée, navigable ou par canalisations souterraines ; il prévoit les mesures à prendre et les moyens de secours à mettre en œuvre pour faire face aux accidents.

\* Le plan Rouge : il s'applique aux événements faisant de nombreuses victimes.

\* Le plan ORSEC : il peut être déclenché lors de la survenance de catastrophes de toute nature.

➡ L'information préventive des populations sur les risques encourus et les mesures de sauvegarde prises pour les en protéger est faite par le Maire à partir du Dossier Départemental sur les Risques Majeurs (DDRM) transmis par le Préfet et du Document d'Information Communal sur les Risques Majeurs (DICRIM) réalisé par la commune à partir des éléments présentés dans ce document.

Ces documents (DDRM et DICRIM) sont consultables en Mairie.



# Les consignes de sécurité

## Avant

- ✓ Informez-vous en Mairie sur les risques et les consignes de mise à l'abri.

## Pendant

### Si vous êtes témoin de l'accident :

- ✓ Arrêtez toute activité et prévenez les Services de Secours en précisant le lieu, la nature du moyen de transport, le nombre approximatif de victimes et les **numéros du produit visibles sur le panneau orange**.
- ✓ Si des victimes sont à dénombrer, surtout ne les déplacez pas sauf en cas d'incendie ou de menace d'explosion.
- ✓ Si le véhicule ou le réservoir prend feu ou si un nuage toxique vient vers vous, éloignez-vous de l'accident d'au moins 300 mètres (si possible dans une direction différente des fumées dégagées) et mettez-vous à l'abri dans un bâtiment.

### Si vous entendez la sirène :

- ✓ Rejoignez le bâtiment le plus proche, fermez toutes les ouvertures et bouchez les entrées d'air, arrêtez ventilation et climatisation.
- ✓ Eloignez-vous des portes et fenêtres.
- ✓ Ne fumez pas, ne provoquez ni flamme, ni étincelle.
- ✓ Ne téléphonez pas, libérez les lignes pour les secours.
- ✓ N'allez pas chercher vos enfants à l'école ou au collège, l'équipe enseignante s'occupe d'eux.
- ✓ Ecoutez la radio et suivez les instructions données par les autorités.
- ✓ En cas d'irritation des yeux et de la peau, lavez-vous abondamment et si possible changez-vous.
- ✓ Ne sortez qu'en fin d'alerte ou sur ordre d'évacuation.

### Si l'ordre d'évacuation est lancé :

- ✓ Munissez-vous d'une radio, de vêtements chauds, de vos médicaments indispensables, de vos papiers personnels et d'un peu d'argent.
- ✓ Suivez strictement les consignes données par radio et les véhicules munis de haut-parleur.
- ✓ Coupez le gaz et l'électricité.
- ✓ Fermez à clé les portes extérieures.
- ✓ Dirigez-vous avec calme vers le point de rassemblement fixé.

## Après

- ✓ Respectez les consignes qui vous seraient données par les Services de Secours.
- ✓ Si vous êtes à l'abri, à la fin de l'alerte, aérez le local dans lequel vous étiez réfugié.



Enfermez-vous  
dans un bâtiment



Ecoutez la radio



Bouchez toutes  
les arrivées d'air



N'allez pas chercher  
vos enfants à l'école



Ne téléphonez pas



Ni flamme, ni fumée.  
Ne fumez pas

### **Où s'informer ?**

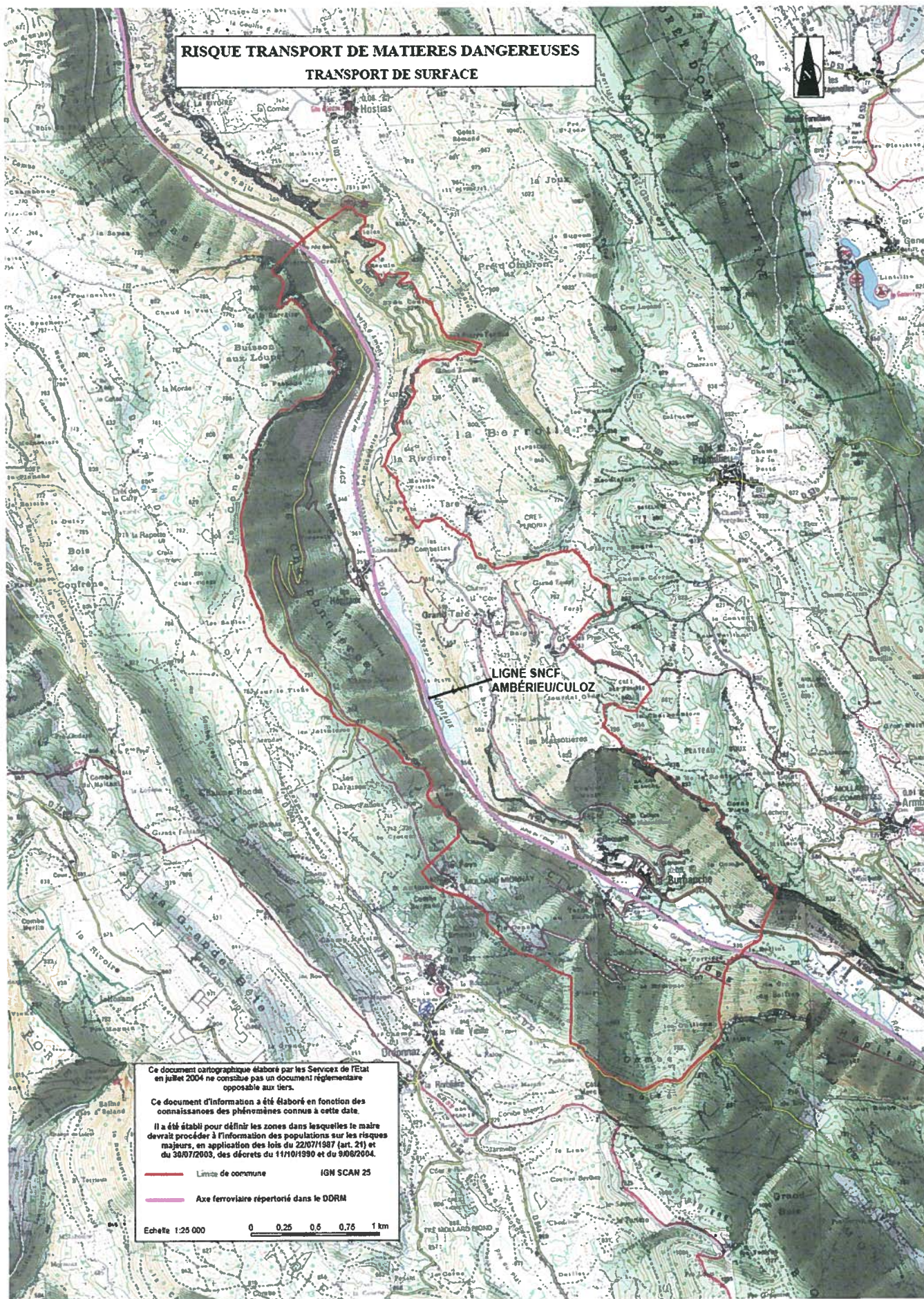
A la Mairie : 04.79.81.80.71.

A la Préfecture (Service Interministériel de la Défense et de la Protection Civile  
SID-PC) : 04.74.32.30.00 ou 04.74.32.30.22.

A la Direction Départementale de l'Equipement (DDE) : 04.74.45.62.37.



# **RISQUE TRANSPORT DE MATIERES DANGEREUSES** **TRANSPORT DE SURFACE**

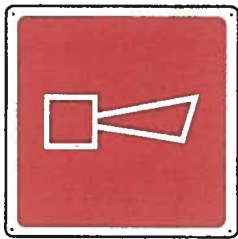




# DOCUMENT A CONSERVER !!!

Gardez ce document de manière à pouvoir le retrouver rapidement en cas de besoin.

## L'alerte



Elle est donnée par les services de secours ou la Mairie.  
En cas de danger imminent, l'alerte est donnée par une sirène au son modulé, c'est à dire montant et descendant.  
Ce signal dure trois fois 1 minute espacées de 5 secondes.  
NB : l'alerte donnée sera différente en cas de rupture de barrage.



Si vous entendez la sirène, mettez-vous à l'abri dans un local fermé, écoutez la radio et appliquez les consignes de sécurité qui vous seront données.

## La fin de l'alerte

La fin de l'alerte est donnée par un signal non modulé de la sirène durant 30 secondes.

30 secondes

## Pour les assurances

N'oubliez pas, avant toute chose, de vous constituer un dossier pour vos assurances.

Vérifiez les termes, montants et franchises de vos contrats d'assurance (Art.L1251 à L1256 du Code des Assurances).

Mettez de côté toutes les factures importantes (meubles, appareils électroménagers, sono et hifi, appareils photos, bijoux...).

Relevez le type et les numéros de série de vos appareils et joignez-les aux factures.

Afin d'éviter tout litige, faites des photos de vos objets les plus précieux (une photo en gros plan et une photo en situation). Cela pourra servir à prouver votre bonne foi en cas de disparition ou à prouver leur état avant le sinistre.