

COMMUNE DE POUILLAT

DOCUMENT D'INFORMATION COMMUNAL SUR LES RISQUES MAJEURS

(conformément au décret n°2004-554 du 9 juin 2004)

SOMMAIRE

Page

| | |
|---|----|
| LES NUMEROS UTILES | 3 |
| LES ARRÊTÉS DE CATASTROPHE NATURELLE..... | 4 |
| L'ALERTE METEOROLOGIQUE : QUEL DANGER FERA-T-IL DEMAIN ?.... | 5 |
| LA CARTE DE LOCALISATION DES RISQUES MAJEURS..... | 6 |
| LES RISQUES LIES AUX CAVITES SOUTERRAINES..... | 7 |
| LES CONSIGNES DE SECURITE | 9 |
| LE RISQUE TRANSPORT MATIERES DANGEREUSES (T.M.D) TRANSPORT SOUTERRAIN..... | 10 |
| LES CONSIGNES DE SECURITE | 14 |
| DOCUMENT A CONSERVER..... | 15 |

Les numéros utiles

Mairie

04 74 51 71 10

| | | |
|---|-----------------------|------------------------|
| ❖ | Sapeurs Pompiers | 18 |
| ❖ | Appel d'urgence | 112 |
| ❖ | SAMU | 15 |
| ❖ | Police ou Gendarmerie | 17 |
| ❖ | Préfecture | 04.74.32.30.00 |
| ❖ | Météo France | 32.50 ou 0.892.680.201 |
| ❖ | Bison futé | 0.826.022.022 |

Les sites internet :

| | |
|---------------------------------------|---|
| Carte de vigilance et prévisions : | http://www.meteo.fr |
| Trafic et conditions de circulation : | http://www.bison-fute.equipement.gouv.fr |
| Informations sur les crues : | http://www.rdbrmc.com/hydroreel2 |

La radio

La radio est une source importante d'informations. Il est donc nécessaire de disposer d'une radio à piles, utilisable en toute circonstance.

En cas d'urgence, écoutez :

| | |
|-----------------------|----------|
| France Inter | FM 99.8 |
| France Info | FM 103.4 |
| France Bleu Bourgogne | FM 98.3 |

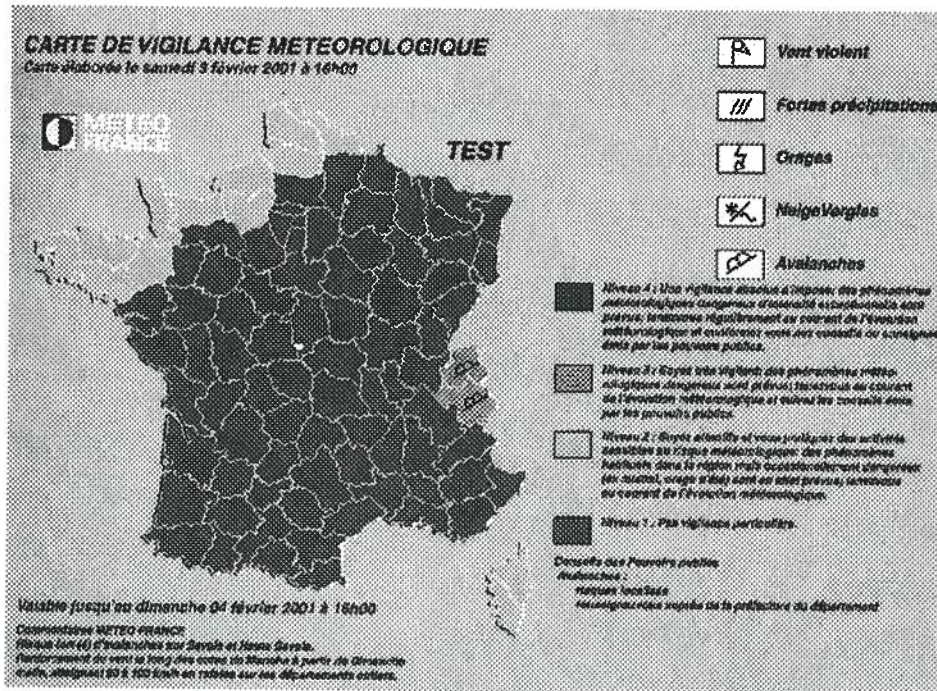
LES ARRÊTÉS de CATASTROPHE NATURELLE

La commune de POUILLAT n'a pas été déclarée sinistrée à ce jour.

L'Alerte Météorologique : Quel danger fera-t-il demain?

Le territoire métropolitain est soumis à des événements météorologiques dangereux. En raison de leur intensité, de leur durée ou de leur étendue, ces phénomènes peuvent avoir des conséquences graves sur la sécurité des personnes et l'activité économique. L'anticipation et la réactivité en cas de survenue de ces phénomènes sont essentielles ...

Pour cela, Météo France diffuse tous les jours, **une carte de vigilance**, à 6 heures et à 16 heures informant les autorités et le public des dangers météorologiques pouvant toucher le département dans les 24 heures.



Quatre couleurs (rouge, orange, jaune, vert) précisent le niveau de vigilance. Si le département est **orange**, cela indique un phénomène **dangereux** ; s'il est **rouge**, un phénomène **dangereux et exceptionnel**.

Des conseils de comportement accompagnent la carte

| Si votre département est orange | Si votre département est rouge |
|---|---|
| <p>VENT FORT</p> <ul style="list-style-type: none"> Risque de chutes de branches et d'objets divers Risque d'obstacles sur les voies de circulation Risque de foudre Risque de dommages matériels Risque de perturbation de la circulation <p>FORTES PRÉCIPITATIONS</p> <ul style="list-style-type: none"> Visibilité réduite Risque d'embouteillages Risque de glissement Risque de dommages matériels Risque de perturbation de la circulation <p>ORAGES</p> <ul style="list-style-type: none"> Risque de foudre Risque de dommages matériels Risque de perturbation de la circulation Risque de dommages matériels Risque de perturbation de la circulation <p>NEIGE/VERGLAS</p> <ul style="list-style-type: none"> Risque de glissement Risque de dommages matériels Risque de perturbation de la circulation Risque de dommages matériels Risque de perturbation de la circulation <p>AVALANCHES</p> <ul style="list-style-type: none"> Risque de glissement Risque de dommages matériels Risque de perturbation de la circulation Risque de dommages matériels Risque de perturbation de la circulation | <p>VENT FORT</p> <ul style="list-style-type: none"> Risque de chutes de branches et d'objets divers Risque d'obstacles sur les voies de circulation Risque de foudre Risque de dommages matériels Risque de perturbation de la circulation <p>FORTES PRÉCIPITATIONS</p> <ul style="list-style-type: none"> Visibilité réduite Risque d'embouteillages Risque de glissement Risque de dommages matériels Risque de perturbation de la circulation <p>ORAGES</p> <ul style="list-style-type: none"> Risque de foudre Risque de dommages matériels Risque de perturbation de la circulation Risque de dommages matériels Risque de perturbation de la circulation <p>NEIGE/VERGLAS</p> <ul style="list-style-type: none"> Risque de glissement Risque de dommages matériels Risque de perturbation de la circulation Risque de dommages matériels Risque de perturbation de la circulation <p>AVALANCHES</p> <ul style="list-style-type: none"> Risque de glissement Risque de dommages matériels Risque de perturbation de la circulation Risque de dommages matériels Risque de perturbation de la circulation |

Suivez-les ...

Vous serez prévenus par les médias (radios, télévision)
Vous pouvez consulter le site www.meteo.fr

CARTE DE LOCALISATION DES RISQUES MAJEURS

RISQUE TRANSPORT DE MATIERES DANGEREUSES TRANSPORT SOUTERRAIN





GDF450

Ce document cartographique élaboré par les Services de l'Etat en décembre 2005 ne constitue pas un document réglementaire opposable aux tiers.

Ce document d'information a été élaboré en fonction des connaissances des phénomènes connus à cette date.

Il a été établi pour définir les zones dans lesquelles le maire devrait procéder à l'information des populations sur les risques majeurs, en application des lois du 22/07/1987 (art. 21) et du 30/07/2003, des décrets du 11/10/1990 et du 9/06/2004.

 Limite de commune
 Canalisations de gaz : GAZ DE FRANCE

Echelle 1:25 000

0 0,25 0,5 0,75 1 km

LES CAVITES SOUTERRAINES

Les différents types de cavités souterraines

- ✓ les cavités naturelles : ce sont des vides souterrains qui proviennent :
 - soit de la dissolution de la matière dans les calcaires et dans les gypses, c'est le phénomène de **karstification** (ouverture d'avens, de gouffres, de grottes ...),
 - soit de l'érosion mécanique dans des sols hétérogènes à granularité étendue, c'est le phénomène de **suffosion**.
- ✓ les cavités d'origine strictement minière (chambres, galeries...), qui ont été creusées par l'homme pour l'exploitation de roches ou de minerais.

Quel est le risque associé à la présence d'une cavité ?

Il peut se traduire par :

- ✓ un affaissement qui se traduit par la formation en surface d'une cuvette de quelques dizaines à quelques centaines de mètres de diamètre.
- ✓ un effondrement brutal de l'ensemble des terrains compris entre le fond de la cavité et la surface : les bords de la zone effondrée sont plus abrupts et des crevasses ouvertes peuvent apparaître.

Les affaissements sont en général prévisibles (signes annonciateurs) alors que les effondrements se produisent souvent en quelques secondes.

Par ailleurs, la présence d'une cavité peut constituer un danger pour les personnes si elle est mal connue.

LES RISQUES LIÉS aux CAVITÉS DANS LA COMMUNE

Des cavités souterraines ont été inventoriées par le B.R.G.M. (Bureau des Recherches Géologiques et Minières) et répertoriées dans une base de données.

En raison du caractère local et ponctuel de ce risque, il n'a pas fait l'objet de représentation cartographique.

LES MESURES PRISES DANS LA COMMUNE

Au titre de leurs attributions respectives, le Préfet et les services de l'Etat ont pris un certain nombre de mesures pour la commune.

INFORMATION DE LA POPULATION :

L'information préventive des populations sur les risques encourus et les mesures de sauvegarde prises pour les en protéger est faite par le Maire à partir du Dossier Départemental sur les Risques Majeurs (DDRM) transmis par le Préfet et du Document d'Information Communal sur les Risques Majeurs (DICRIM) réalisé par la commune à partir des éléments présentés dans ce document.

Ces documents (DDRM et DICRIM) sont consultables en Mairie.

PRÉVENTION :

Le BRGM (Bureau des Recherches Géologiques et Minières) a établi une base de données qui recense l'ensemble des cavités souterraines reconnues par ce service à ce jour, à partir notamment d'inventaires départementaux et communaux et d'archives (BRGM, Laboratoire Régionaux des Ponts et Chaussées, INERIS,...).

L'accès aux carrières d'exploitation est interdit à toute personne étrangère au chantier.

AUTRES MESURES :

En cas de danger ou d'événements entraînant des conséquences sur les biens ou la vie des personnes, le Service Départemental d'Incendie et de Secours (SDIS) intervient et prend les premières mesures de sauvetage ou d'évacuation. Il est assisté, lorsque l'événement le nécessite, par les services de Gendarmerie (mesures relatives à la circulation, à la mise en place d'un périmètre de sécurité...) et de la Direction Départementale de l'Equipement (travaux de déblaiement, de renforcement...).

La Préfecture est alertée dès la survenance du risque.

Si l'ampleur ou la gravité de l'événement dépasse les moyens locaux, différents plans de secours peuvent être mis en œuvre par le Préfet : plan rouge (s'appliquant aux événements faisant de nombreuses victimes), plan ORSEC, plan hébergement...

OÙ S'INFORMER ?

A la Mairie.

A la Préfecture (Service Interministériel de la Défense et de la Protection Civile : SID-PC) : 04.74.32.30.00. ou 04.74.32.30.22.

A la Direction Départementale de l'Equipement (DDE) : 04.74.45.62.37.

Au Bureau de Recherches Géologiques et Minières (BRGM) : 04.72.82.11.50.

Les consignes de sécurité

Avant


- ✓ Informez-vous en Mairie des risques encourus et des consignes de sauvegarde.

Pendant

- ✓ Fuyez le danger, vous devez réagir très vite pour sauver votre vie.
- ✓ Ne revenez pas sur vos pas, vous iriez au devant du danger.
- ✓ N'entrez pas dans un bâtiment endommagé pour éviter tout accident dû aux chutes de débris.

Après

- ✓ Donnez l'alerte.
- ✓ Mettez-vous à la disposition des services de secours.
- ✓ Faites l'inventaire de vos dommages et préparez vos dossiers d'assurance.



LES RISQUES DE TRANSPORTS DE MATIERES DANGEREUSES

Qu'est-ce que le risque transport de matières dangereuses ?

Le risque de transport de matières dangereuses appelé aussi TMD est consécutif à un accident se produisant lors du transport soit par unité mobile (voie routière, ferroviaire ou fluviale), soit par lien fixe (gazoduc, oléoduc, ...). Il peut entraîner des conséquences graves voire irréversibles pour la population, les biens et l'environnement.

Quels sont les risques pour la population ?

Les produits dangereux sont nombreux. Ils peuvent être inflammables, toxiques, explosifs, corrosifs ou radioactifs.

Les principaux dangers sont :

- l'**explosion** occasionnée par un choc avec étincelles, par le mélange de produits, avec des risques de traumatismes directs ou par onde de choc,
- l'**incendie** à la suite d'un choc, d'un échauffement, d'une fuite, avec des risques de brûlures et d'asphyxie,
- la **dispersion** dans l'air (nuage toxique), l'eau et le sol de produits dangereux avec des risques d'intoxication par inhalation, par ingestion ou par contact et des risques pour l'environnement (animaux et végétaux) du fait de la pollution du sol ou de l'eau.

Ces manifestations peuvent être associées.

LES RISQUES DE TRANSPORT SOUTERRAIN DE MATIERES DANGEREUSES DANS LA COMMUNE

Dans la commune de POUILLAT, le risque transport souterrain de matières dangereuses (TMD) est dû à l'implantation d'une **canalisation souterraine de gaz** exploitée par Gaz de France.

Cette artère de 450 mm de diamètre relie Etrez à La Cure et traverse le nord de la commune (voir cartographie jointe).

La canalisation est repérée par des bornes triangulaires jaunes, des plaques signalétiques ou des balises, implantées aux traversées de voies et aux changements de direction et placées en limite d'emprise ou en limite de parcelles. En milieu urbain, le repérage peut s'effectuer à l'aide de plaques signalétiques fixées sur des supports particuliers.

Elle comporte des installations annexes, généralement de surface, qui sont :

- des postes de sectionnement et de coupure permettant d'interrompre le transit du gaz,
- des postes de prédétente permettant de réduire la pression pour des raisons techniques ou de sécurité afin d'alimenter le réseau de distribution aux consommateurs,
- des postes de détente-livraison permettant de fournir le gaz aux grands centres de consommation (distributions publiques ou clients industriels).

Le risque provient principalement d'une fuite de gaz provoquée par perforation ou rupture accidentelle de la canalisation.

A noter : Le gaz naturel est non toxique et il en est de même de ses produits de combustion, mais il se disperse rapidement avec un risque d'inflammation au contact de l'air et un risque de surpression (souffle) en découle.

LES MESURES PRISES DANS LA COMMUNE

Au titre de leurs attributions, l'Etat et l'exploitant a pris un certain nombre de mesures.

INFORMATION A LA POPULATION :

L'information préventive des populations sur les risques encourus et les mesures de sauvegarde prises pour les en protéger est faite par le Maire à partir du Dossier Départemental sur les Risques Majeurs (DDRM) transmis par le Préfet et du Document d'Information Communal sur les Risques Majeurs (DICRIM) réalisé par la commune à partir des éléments présentés dans ce document.

Ces documents (DDRM et DICRIM) sont consultables en Mairie.

PRÉVENTION :

Il existe en France une réglementation portant sur la construction des canalisations souterraines (pipeline, gazoduc).

- Des règles de sécurité spécifiques résultent pour les hydrocarbures liquides et liquéfiés, du décret du 14.08.1959 et des arrêtés du 01.10.1959 et du 21.04.1989 et pour les gaz combustibles, de l'arrêté du 11.05.1970. Les canalisations de produits chimiques à longue distance sont soumises aux dispositions de la loi du 29.06.1965, complétée par la loi du 22.07.1987.

Ces règles de sécurité précisent notamment aux exploitants des obligations :

- en ce qui concerne les mesures de surveillance et de publicité à mettre en œuvre dans le cadre de l'exploitation,
- en ce qui concerne l'organisation, les moyens et les méthodes à mettre en œuvre en cas d'incident, d'accident ou d'incendie survenu sur leurs ouvrages.
- Pour prévenir les risques, les exploitants des canalisations et les propriétaires du sol sont soumis à des obligations respectives :
 - Les ouvrages GDF bénéficient de bandes de servitudes non aedificandi de largeur variant entre 4 et 10 m à l'intérieur desquelles sont réalisées les éventuelles interventions ultérieures.
 - Le propriétaire du sol ne doit faire aucune construction, ni culture de plus de 0,60 m de profondeur dans une zone de 5 m : 2,50 m de part et d'autre de l'axe de la canalisation (10 m en zone boisée) et doit s'abstenir de tout acte susceptible de nuire au bon fonctionnement du système.
- En outre, tous les travaux effectués au voisinage d'une canalisation représentent le plus important risque lié à l'activité humaine. Ils sont réglementés par le décret du 14.10.1991 et l'arrêté interministériel d'application du 16.11.1994.

Tout entrepreneur ou agriculteur ou particulier qui projette d'effectuer des travaux à proximité doit :

- se renseigner en Mairie sur l'existence de canalisation traversant la commune ;
- adresser une demande de renseignements à chacune des sociétés exploitant une canalisation ;
- adresser une déclaration d'intention de commencement de travaux (DICT) au moins 10 jours avant l'ouverture du chantier, à chacune de ces sociétés (déclaration établie sur formulaires agréés par l'administration) ;
- se conformer aux instructions qui leur seront communiquées par celles-ci ;
- communiquer les consignes de sécurité à l'ensemble du personnel d'exécution y compris les sous-traitants.

Des plans précis de chaque canalisation, établis par l'exploitant, sont déposés en Mairie.

- Une surveillance de la canalisation et de ses abords est effectuée régulièrement par l'exploitant (survol par avion, surveillance par marcheurs) et les agents de l'administration. Les agents de la société exploitante contrôlent en permanence le trafic au moyen d'automatismes et de systèmes télécommandés.

Des actions de sensibilisation sont menées auprès des Mairies concernées et au voisinage des pipelines.

Les agents de l'administration informent le Préfet lorsqu'ils ont constaté que l'exploitation ou l'exécution de travaux aux abords de la canalisation ont lieu en méconnaissance des règles de sécurité pour les personnes ou la protection de l'environnement.

- Une zone de vigilance a été définie par des études de sécurité pour chaque canalisation : cette zone correspond à la limite des effets significatifs où, lors de la plus grave agression extérieure de la canalisation, des blessures irréversibles (voire mortelles dans la partie la plus rapprochée de la canalisation) peuvent survenir. Elle peut atteindre plusieurs centaines de mètres de part et d'autre.

Il est préconisé de prendre en compte cette zone de vigilance dans les documents d'urbanisme afin de :

- limiter l'urbanisation dans ce secteur,
- proscrire la construction ou l'extension de bâtiments recevant du public (catégorie 1 à 4) et de plein air (catégorie 5), dans la zone correspondant aux effets mortels.

La société Gaz de France a établi, en liaison avec la DRIRE (Direction Régionale de l'Industrie, de la Recherche et de l'Environnement), le SDIS (Service Départemental d'Incendie et de Secours) et la Préfecture, un Plan de Surveillance et d'Intervention (PSI) chacun pour le réseau qui les concerne.

Ce document est rédigé par l'exploitant, sous sa responsabilité en vue de définir les réactions à avoir après un accident pour protéger les travailleurs, les populations et l'environnement ainsi que pour mettre rapidement l'installation dans un état de sûreté acceptable.

Il a pour objet précis de présenter :

- la canalisation et les installations annexes,
- les risques potentiels présentés par ces installations,
- la surveillance et le contrôle des ouvrages visant à réduire l'occurrence et la gravité des accidents,
- les mesures et les moyens à mettre en œuvre en cas d'accident.

Ce document permet également de coordonner l'action des pouvoirs publics avec celle de l'exploitant. Il est diffusé aux services ORSEC (SDIS, DDE, DRIRE, Gendarmerie...).

La dernière mise à jour du PSI de Gaz de France date de décembre 2004.

AUTRES MESURES :

Si un accident particulièrement grave survient, et en fonction des caractéristiques revêtues par celui-ci, différents plans de secours peuvent être mis en œuvre par le Préfet :

- le Plan de Secours Spécialisé "Transport Matières Dangereuses" : approuvé par arrêté préfectoral du 22 avril 1993, il concerne spécialement l'organisation des secours en cas d'accident grave de transport de matières dangereuses par voie routière, autoroutière, ferrée, navigable ou par canalisations souterraines ; il prévoit les mesures à prendre et les moyens de secours à mettre en œuvre pour faire face aux accidents ;

- le plan Rouge : il s'applique aux événements faisant de nombreuses victimes ;
- le plan ORSEC : il peut être déclenché lors de la survenance de catastrophes de toute nature.

OÙ S'INFORMER ?

A la Mairie.

A la Préfecture (Service Interministériel de la Défense et de la Protection Civile SID-PC) :
04.74.32.30.00. ou 04.74.32.30.22.

A la Direction Régionale de l'Industrie, de la Recherche et de l'Environnement (DRIRE) Rhône-Alpes : 04.37.91.44.44.

Auprès des exploitants :

Pour le transport de gaz :

Centre de Surveillance Régional Gaz de France de LYON :
04.78.71.47.22. ou 0.800.24.61.02.

Les consignes de sécurité

Avant

- ✓ Informez-vous en Mairie sur les risques et les consignes de mise à l'abri.

Pendant

Si vous êtes témoin de l'accident :

- ✓ Arrêtez toute activité et prévenez les Services de Secours en précisant le lieu, la nature du moyen de transport, le nombre approximatif de victimes et les numéros du produit visibles sur le panneau orange.
- ✓ Si des victimes sont à dénombrer, surtout ne les déplacez pas sauf en cas d'incendie ou de menace d'explosion.
- ✓ Si le véhicule ou le réservoir prend feu ou si un nuage toxique vient vers vous, éloignez-vous de l'accident d'au moins 300 mètres (si possible dans une direction différente des fumées dégagées) et mettez-vous à l'abri dans un bâtiment.

Si vous entendez la sirène :

- ✓ Rejoignez le bâtiment le plus proche, fermez toutes les ouvertures et bouchez les entrées d'air, arrêtez ventilation et climatisation.
- ✓ Eloignez-vous des portes et fenêtres.
- ✓ Ne fumez pas, ne provoquez ni flamme, ni étincelle.
- ✓ Ne téléphonez pas, libérez les lignes pour les secours.
- ✓ N'allez pas chercher vos enfants à l'école ou au collège, l'équipe enseignante s'occupe d'eux.
- ✓ Ecoutez la radio et suivez les instructions données par les autorités.
- ✓ En cas d'irritation des yeux et de la peau, lavez-vous abondamment et si possible changez-vous.
- ✓ Ne sortez qu'en fin d'alerte ou sur ordre d'évacuation.

Si l'ordre d'évacuation est lancé :

- ✓ Munissez-vous d'une radio, de vêtements chauds, de vos médicaments indispensables, de vos papiers personnels et d'un peu d'argent.
- ✓ Suivez strictement les consignes données par radio et les véhicules munis de haut-parleur.
- ✓ Coupez le gaz et l'électricité.
- ✓ Fermez à clé les portes extérieures.
- ✓ Dirigez-vous avec calme vers le point de rassemblement fixé.

Après


- ✓ Respectez les consignes qui vous seraient données par les Services de Secours.
- ✓ Si vous êtes à l'abri, à la fin de l'alerte, aérez le local dans lequel vous étiez réfugié.



DOCUMENT A CONSERVER !!!

Gardez ce document de manière à pouvoir le retrouver rapidement en cas de besoin.

L'alerte



Elle est donnée par les services de secours ou la Mairie.
En cas de danger imminent, l'alerte est donnée par une sirène au son modulé, c'est à dire montant et descendant.
Ce signal dure trois fois 1 minute espacées de 5 secondes.
NB : l'alerte donnée sera différente en cas de rupture de barrage.



Si vous entendez la sirène, mettez-vous à l'abri dans un local fermé, écoutez la radio et appliquez les consignes de sécurité qui vous seront données.

La fin de l'alerte

La fin de l'alerte est donnée par un signal non modulé de la sirène durant 30 secondes.

30 secondes

Pour les assurances

N'oubliez pas, avant toute chose, de vous constituer un dossier pour vos assurances.

Vérifiez les termes, montants et franchises de vos contrats d'assurance (Art.L1251 à L1256 du Code des Assurances).

Mettez de côté toutes les factures importantes (meubles, appareils électroménagers, sono et hifi, appareils photos, bijoux...).

Relevez le type et les numéros de série de vos appareils et joignez-les aux factures.

Afin d'éviter tout litige, faites des photos de vos objets les plus précieux (une photo en gros plan et une photo en situation). Cela pourra servir à prouver votre bonne foi en cas de disparition ou à prouver leur état avant le sinistre.