

BLIGNICOURT

DICRIM

Document d'Information Communal sur les Risques Majeurs



RISQUES MAJEURS
Apprenons les bons réflexes !

Madame, Monsieur,

Ce document sécurité est d'une **TRES GRANDE IMPORTANCE**, et doit retenir toute votre attention.

Toute population soumise à des risques majeurs a droit à une information dite préventive afin de connaître les dangers auxquels elle peut-être exposée, les dispositions prévues par les pouvoirs publics, et les mesures de sauvegarde à respecter.

•

Pour vous préparer à un comportement responsable face aux risques potentiels, et afin de réduire leurs conséquences, je vous invite à prendre connaissance de ce **DICRIM**, document synthétique qui constitue l'un des éléments de notre politique de sécurité des personnes.

Sachez que la commune a élaboré également son Plan Communal de Sauvegarde (PCS) conformément à la réglementation en vigueur, pour organiser l'action des services communaux et des habitants en cas d'incident important.

Puisse ce document vous permettre de bien mesurer les types de risques qui nous entourent, et de mieux les appréhender pour y faire face. La sécurité civile est l'affaire de TOUS, et chacun doit être acteur de sa sécurité et de celles des autres.

•

Pour votre sécurité, conservez ce fascicule.

Le Maire.

Loi n° 2004-811 du 13 août 2004 de modernisation de la sécurité civile :
« Toute personne concourt, par son comportement, à la sécurité civile. »

Qu'est-ce qu'un risque ?

Le risque est la possibilité qu'un événement d'origine naturelle, ou lié à une activité humaine, se produise, dont les effets peuvent mettre en jeu un grand nombre de personnes, ou occasionner des dommages importants, et dépasser les capacités de réaction de la société.



Risque = produit d'un aléa + un enjeu

Il existe plusieurs type de risques :

- **Les risques naturels**
(inondation, mouvement de terrain,...)
- **Les risques technologiques**
(industries, nucléaire, transport de matière dangereuses,...)
- **Les risques météorologiques**
- **Les risques sanitaires** (pandémie,...)

Un **risque** est dit « **majeur** » si sa fréquence est faible et sa gravité très lourde.

Pourquoi s'informer sur les risques majeurs ?

L'article L.125.2 du Code de l'environnement précise que « *les citoyens ont un droit à l'information sur les risques majeurs auxquels ils sont soumis et sur les mesures de sauvegarde qui les concernent* ».

Conformément à cette réglementation, ce document vous informe sur les risques auxquels la commune de **BLIGNICOURT** peut être exposée.

Il a pour objectif de vous sensibiliser aux bons réflexes de protection à adopter en cas de catastrophe majeure, afin que vous deveniez acteur de votre propre sécurité.



En cas d'événement grave, comment serez-vous alerté ?



En cas d'événement majeur, vous serez alertés de la manière suivante :

- Le territoire communal a été divisé en secteurs :
un élu (et un suppléant) a été choisi pour diffuser l'alerte
dans chaque secteur
- L'alerte s'effectuera en porte-à-porte



ALERTE SANS EVACUATION DES POPULATIONS

- Un risque menace votre quartier.
- Préparez-vous à évacuer sur ordre
si cela est nécessaire.
- Restez attentifs aux instructions
qui seront données pour votre
sécurité.

ATTENTION, ALERTE AVEC EVACUATION DES POPULATIONS

- Un événement exceptionnel est
attendu.
- Évacuez immédiatement la zone où
vous vous trouvez, dans le calme.
- Rejoignez le point de ralliement dont
vous relevez et suivez toutes les
instructions données par le maire ou



**Les consignes
complémentaires
seront données par
porte-voix**



**POINT DE
RASSEMBLEMENT ET DE DISTRIBUTION : à la
Mairie**



Le risque rupture de digue de barrage-réservoir

(les cartes des ondes de submersion sont disponibles sur www.aube.gouv.fr)

Le risque à BLIGNICOURT :

La commune est concernée, pour une partie de son territoire, par le risque de rupture du barrage-réservoir Aube.

Afin de prévenir tout risque d'accident, des mesures de prévention sont mises en œuvre :

- surveillance constante et inspections fréquentes par le gestionnaire
- visite bi-annuelle de l'ouvrage par le service de contrôle
- vidange décennale du réservoir avec contrôle des parties habituellement immergées

Les zones concernées :

Entrée du village en venant de Brienne-le-Château et de Rosnay-l'Hôpital sur 100 m

L'alerte :

Le Maire recevra l'alerte de la Préfecture.

La sirène de la mairie sera déclenchée, des messages d'information seront diffusés à la radio. Le maire dépêchera des élus et/ou les services techniques pour informer les personnes des secteurs concernés à l'aide d'une sonorisation mobile.





Ce que vous devez faire en cas de RUPTURE DE DIGUE DE BARRAGE- RÉSERVOIR :

Dans tous les cas, ne vous engagez pas à pieds ou en voiture dans une zone inondée. N'évacuez qu'après en avoir reçu l'ordre.

DES AUJOURD'HUI :

- Informez-vous auprès de la mairie de la situation de votre habitation au regard du risque « rupture de barrage ».
- Mettez hors d'atteinte des inondations vos papiers importants, vos objets de valeurs, les matières polluantes, toxiques et les produits flottants.

AVANT LA RUPTURE DE BARRAGE :

A l'annonce de l'arrivée de l'eau :

- Fermez portes, fenêtres, soupiraux, aérations, .. qui pourraient être atteints par l'eau.
- Coupez vos compteurs électriques et gaz.
- Surélevez vos meubles et mettez à l'abri vos denrées périssables.
- Amarrez les cuves et objets flottants de vos caves, sous-sols et jardins.

Lorsque l'eau est arrivée :

- Montez dans les étages avec : eau potable, vivres, papiers d'identité, radio à piles, lampe de poche, piles de rechange, vêtements chauds. N'oubliez pas vos médicaments.
- Ecoutez les instructions des pouvoirs publics en écoutant la radio


APRES L'INONDATION :

- Ne revenez à votre domicile qu'après en avoir eu l'autorisation.
- Aérez, désinfectez et dans la mesure du possible, chauffez votre habitation.
- Ne rétablissez l'électricité que sur une installation sèche et vérifiée.
- Assurez-vous en mairie que l'eau est potable.
- Faites l'inventaire de vos dommages et contactez votre compagnie d'assurance pour élaborer votre dossier de déclaration de sinistre.

Rappel des bons réflexes : rupture de digue des barrages-réservoirs



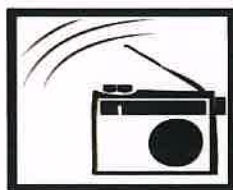
Coupez
électricité



Fermez la
porte et les



Montez dans
les étages



Ecoutez la
radio



Ne prenez pas
votre véhicule



Risque inondation

Plus d'infos sur
www.prim.net,
www.aube.gouv.fr

Définitions :

L'inondation est la submersion rapide ou lente d'une zone habitée ou non ; elle correspond au débordement des eaux lors de la crue.

La crue, quant à elle, correspond à une augmentation de la hauteur d'eau, sans conduire forcément à une inondation.

2 types d'inondations existent :

- Les inondations lentes ou de plaine, par débordement d'un cours d'eau ou remontée de la nappe phréatique.
- Les inondations rapides ou torrentielles, consécutives à de violentes averses.



le risque

Le risque à BLIGNICOURT :

BLIGNICOURT est concernée par l'inondation lente de plaine. La rivière traversant la commune à proximité des habitations peut engendrer des débordements qui peuvent durer plusieurs jours. La montée des eaux est lente, ce qui laisse généralement le temps de s'organiser.

Les moyens de surveillance et l'alerte :

Une surveillance permanente des cours d'eau est assurée au niveau national. Le bilan de ces observations est consultable 24H/24 sur le site <http://www.vigicrues.gouv.fr> (site de prévision des crues).

Toute personne témoin d'un éventuel problème doit prévenir les autorités (Mairie, pompiers ou gendarmerie).

Le maire déclenche alors le Plan Communal de Sauvegarde qui organise les secours et définit les points de ralliement.



POINT DE RALLIEMENT :

MAIRE



Ce que vous devez faire en cas d'INONDATION :

**Dans tous les cas, ne vous engagez pas à pieds
ou en voiture dans une zone inondée.
N'évacuez qu'après en avoir reçu l'ordre.**

DES AUJOURD'HUI :

- Informez-vous auprès de la mairie de la situation de votre habitation au regard du risque «inondation».
- Mettez hors d'atteinte des inondations vos papiers importants, vos objets de valeurs, les matières polluantes, toxiques et les produits flottants.

PENDANT LA CRUE :

A l'annonce de l'arrivée de l'eau :

- Fermez portes, fenêtres, soupiraux, aérations,.. qui pourraient être atteints par l'eau.
- Coupez vos compteurs électriques et gaz.
- Surélevez vos meubles et mettez à l'abri vos denrées périssables.
- Amarrez les cuves et objets flottants de vos caves, sous-sols et jardins.

Lorsque l'eau est arrivée :

- Montez dans les étages avec : eau potable, vivres, papiers d'identité, radio à piles, lampe de poche, piles de rechange, vêtements chauds. N'oubliez pas vos médicaments.
- Ecoutez les instructions des pouvoirs publics en écoutant la radio

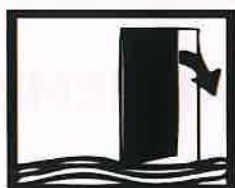
APRES L'INONDATION :

- Ne revenez à votre domicile qu'après en avoir eu l'autorisation.
- Aérez, désinfectez et dans la mesure du possible, chauffez votre habitation.
- Ne rétablissez l'électricité que sur une installation sèche et vérifiée.
- Assurez-vous en mairie que l'eau est potable.
- Faites l'inventaire de vos dommages et contactez votre compagnie d'assurance pour élaborer votre dossier de déclaration de sinistre.

Rappel des bons réflexes : Inondations



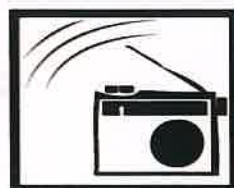
Coupez
électricité



Fermez la
porte et les
aérations



Montez dans
les étages



Ecoutez la
radio



Ne prenez pas
votre véhicule



Enfermez-
vous dans



Bouchez
toutes les
entrées d'air



Ecoutez la
radio



Ne
téléphonez
pas



Ni flammes
ni
cigarettes




N'allez pas
chercher vos
enfants à
l'école



Risque Mouvement de terrain (Retrait-gonflement des argiles)

Les variations de la quantité d'eau dans certains terrains argileux produisent des gonflements (en période humide) et des tassements (périodes sèches). Cela peut provoquer des dégâts sur les constructions (fissures, déformations des ouvertures), pouvant rendre inhabitables certains locaux.



Source : MEDD



Le risque à BLIGNICOURT:

La commune se situe sur une **zone d'aléa moyen** pour les argiles.

Attention, cela ne signifie pas que le risque n'est pas présent, mais que le problème se manifestera essentiellement en cas de fortes sécheresses.

Près de la moitié du territoire est concernée par un sol argileux (Pour consulter la cartographie du risque, consultez le site www.argiles.fr).

Les mesures de prévention :

Le Ministère de l'Écologie a édité une **plaquette d'information** sur le risque argile « **Le retrait-gonflement des argiles : comment prévenir les désordres dans l'habitat individuel?** ». Vous pouvez télécharger cette plaquette en format PDF.
<http://www.developpement-durable.gouv.fr/>

Comment faire pour prévenir les dégâts ?



**Eloignez la
végétation du bâti :**
les racines amplifient
le phénomène de
déstructuration des
façades



**Réalisez une
structure
étanche**

Vous retrouverez l'ensemble de ces conseils sur www.argiles.fr

Risque industriel







Le risque industriel à BLIGNICOURT : dépôt de munitions de Brienne le Château- Le risque présenté par ce type d'installation est l'explosion

Les mesures de prévention :

Le **Plan Communal de Sauvegarde** prévoit la mise en place d'une cellule de crise pour optimiser les actions sur le terrain (secours, déviations de la circulation ...)

Les mesures de surveillance : Le Ministère de la Défense assure régulièrement la surveillance de cet établissement.





Ce que vous devez faire en cas d'ACCIDENT INDUSTRIEL

- Dès aujourd'hui : prenez connaissance des consignes de mise à l'abri
- **Si vous êtes témoin de l'accident :**
- Donnez l'alerte (sapeurs pompiers : 18, police/gendarmerie : 17 – 112 depuis votre portable).
- Si des victimes sont à déplorer, ne les déplacez pas, sauf en cas d'incendie.
- Si se dégage un nuage toxique, éloignez-vous de l'accident d'au moins 300 m et mettez-vous à l'abri dans un bâtiment.
- Pendant l'accident :
- **Si vous entendez l'alerte :**
- Ne pas tenter de se rendre à proximité du site, fermez toutes les ouvertures et les entrées d'air, arrêtez ventilation et climatisation.
- Eloignez-vous des portes et fenêtres, ne fumez pas, ne provoquez ni flammes ni étincelles
- Ecoutez la radio (Champagne FM Troyes, France Bleu, France Bleu Auxerre, Radio Latitude).
- N'allez pas chercher vos enfants à l'école. Celle-ci est dotée d'un **Plan Particulier de mise en sûreté (PPMS)** face aux risques majeurs, qui prévoit la prise en charge des enfants.
- Ne téléphonez pas.
- Lavez-vous en cas d'irritation et si possible changez de vêtements
- Ne sortez qu'en fin d'alerte ou sur ordre d'évacuation.

Rappel des bons réflexes : ACCIDENT INDUSTRIEL



Enfermez-vous dans un bâtiment



Bouchez toutes les entrées d'air



Ecoutez la radio



Ne téléphonez pas



Ni flammes ni cigarettes



N'allez pas chercher vos enfants à l'école



Risque Tempête – vents violents

Une tempête correspond à l'évolution d'une perturbation atmosphérique où se confrontent deux masses d'air aux caractéristiques bien distinctes (température, humidité...).



Les effets d'une tempête :

Vents violents, précipitations intenses... Les tempêtes sont souvent à l'origine de dégâts importants.

Les conséquences :





Le nombre de victimes peut être important. Le problème est souvent lié à l'imprudence des personnes. En effet, les tempêtes peuvent être à l'origine de la projection d'objets, de la chute de tuiles, elles peuvent entraîner des chutes d'arbres, des inondations, voir même des glissements de terrain. Evitez de sortir durant l'épisode de tempête.

Le risque :

Selon Météo France, en moyenne 15 tempêtes affectent la France chaque année, et une tempête sur dix peut être qualifiée de forte (un épisode est qualifié de forte tempête si au moins 20% des stations départementales enregistrent un vent maximal instantané supérieur à 100km/h).

Comme l'ensemble du territoire métropolitain, la commune peut être exposée aux tempêtes.

Rappel des codes couleur de la vigilance météorologique :

-  **Une vigilance absolue s'impose**
des phénomènes météorologiques dangereux
d'intensité exceptionnelle sont prévus ...
-  **Soyez très vigilant**, des phénomènes
météorologiques dangereux sont prévus ...
-  **Soyez attentif** si vous pratiquez des
activités sensibles au risque météorologique ...
-  **Pas de vigilance particulière.**



Vent violent



Neige-verglas



Pluie-inondation



Canicule



Orages





Ce que vous devez faire en cas de tempête

DES AUJOURD'HUI

- Informez-vous sur les prévisions météorologiques en consultant notamment le site de Météo France : <http://www.meteofrance.com>

Si une tempête est annoncée :

- Mettez à l'abri ou amarrez les objets susceptibles d'être emportés.
- Evitez de prendre la route.
- Reportez autant que possible vos déplacements.

PENDANT UNE TEMPETE

- Mettez-vous à l'abri dans un bâtiment, fermez portes et volets.
- Débranchez appareils électriques et antennes de télévision.
- Ne vous abritez pas sous les arbres.
- Ne vous approchez pas des lignes électriques ou téléphoniques.
- N'intervenez pas sur les toits
- Si vous devez impérativement sortir, soyez prudents.

APRES UNE TEMPETE

- Faites couper branches et arbres qui menacent de tomber.
- Faites attention aux fils électriques et téléphoniques tombés au sol.
- Faites l'inventaire de vos dommages et contactez votre compagnie d'assurance pour élaborer votre dossier de déclaration de sinistre.

Rappel des bons réflexes : Tempête – vents violents



Enfermez-vous dans un bâtiment



Fermez portes et volets



Ne montez pas sur un toit



Ne prenez pas votre véhicule



Ne restez pas sous les lignes



Risque sanitaires : Exemple de la pandémie grippale

Une pandémie grippale est définie comme une forte augmentation des cas de grippe. Elle fait suite à la circulation d'un nouveau virus contre lequel l'immunité de la population est faible ou nulle.

Le risque :

Comme l'ensemble du territoire métropolitain, la commune peut être exposée aux risques de pandémie.

Les mesures de prévention :

La transmission des virus de la grippe se fait principalement par voie aérienne, par le biais de la toux, de l'éternuement ou des postillons, mais peut également être transmise par les mains et les objets contaminés.

- D'une façon générale, lorsque vous êtes malade, utilisez des mouchoirs en papier que vous jetterez après usage dans un sac fermé.
- Protégez votre nez et votre bouche lorsque vous éternuez.
- Evitez enfin tout contact avec des personnes fragiles (nourrissons, enfants, personnes âgées ou malades).



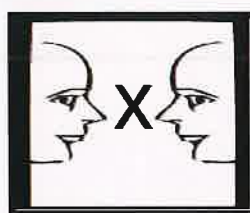
Rappel des bons réflexes en cas de pandémie grippale :



Restez à
l'écoute des
infos radio



Lavez vous
régulièrement les
mains au savon
et/ou avec une



Evitez tout
contact avec une



Risques sanitaires : Canicule



Le mot "canicule" désigne un épisode de températures élevées, de jour comme de nuit, sur une période prolongée.

En France, la période des fortes chaleurs pouvant donner lieu à des canicules s'étend généralement du 15 juillet au 15 août, parfois depuis la fin juin.

Les dangers :

Une forte chaleur devient dangereuse pour la santé dès qu'elle dure plus de 3 jours.

Les conséquences les plus graves sont la **déshydratation** (crampes, épuisement, faiblesse, etc...) et le **coup de chaleur** (agressivité inhabituelle, maux de tête, nausées, etc...).



Les mesures de prévention :

Les personnes déjà fragilisées (personnes âgées, atteintes d'une maladie chronique, nourrissons, etc.) sont particulièrement vulnérables. N'hésitez pas à signaler à la Mairie toute personne de votre entourage qui vous semble en difficultés.

La carte de vigilance de Météo-France intègre le risque de canicule. Elle est consultable sur le site <http://www.meteofrance.com>.

Secon l'âge, le corps ne réagit pas de la même façon aux fortes chaleurs.

| Personne âgée | Enfant et adulte |
|--|---|
| <p>Mon corps transpire peu et a donc du mal à se maintenir à 37 °C.</p> | <p>Mon corps transpire beaucoup pour se maintenir à la bonne température.</p> |
| <p>La température de mon corps peut alors augmenter : je risque le coup de chaleur (hyperthermie).</p> | <p>Je perds de l'eau : je risque la déshydratation.</p> |

CANICULE

Personne âgée
Je mouille ma peau plusieurs fois par jour tout en assurant une légère ventilation et ...

- Je ne sors pas aux heures les plus chaudes.
- Je passe plusieurs heures dans un endroit frais ou climatisé.
- Je maintiens ma maison à l'abri de la chaleur.
- Je mange normalement (fruits, légumes, pain, soupe...).
- Je bois environ 1,5 L d'eau par jour. Je ne consomme pas d'alcool.
- Je donne de mes nouvelles à mon entourage.

Enfant et adulte
Je bois beaucoup d'eau et ...

- Je ne fais pas d'efforts physiques intenses.
- Je ne reste pas en plein soleil.
- Je maintiens ma maison à l'abri de la chaleur.
- Je ne consomme pas d'alcool.
- Au travail, je suis vigilant pour mes collègues et moi-même.
- Je prends des nouvelles de mon entourage.



Les numéros utiles :

- **Mairie de BLIGNICOURT** **03 25 92 58 99**
- **Sous Préfecture de**
• **BAR SUR AUBE** **03 25 27 06 19**
- **Préfecture de l'Aube :**
• **Troyes** **03 25 42 35 00**
- **Direction Départementale**
• **des Territoires (DDT)**
• **- Agence Sud Est -** **03 25 92 53 10**
• **- Siège DDT : Troyes** **03 25 71 18 00**
- **Numéro d'appel d'urgence européen unique,**
disponible gratuitement partout dans l'Union
européenne **112**
- **Pompiers** **18**
- **Police / gendarmerie** **17**
- **SAMU** **15**
- **Numéro d'urgence pour les personnes**
sourdes et malentendantes
(contact par fax ou SMS seulement) : **114**
- **ERDF / GRDF** **03 25 06 19 32**
- **Conseil Départemental**
Centre routier **0800 12 10 10**
- **Météo France** **08 92 68 02 80**

Pour plus d'informations, vous pouvez consulter les sites internet suivants :

<http://aube.gouv.fr>

<http://www.risques.gouv.fr>

<http://www.prim.net>

<http://www.developpement-durable.gouv.fr/-Sites-Portail-Risques>

Notes personnelles :



01 02 03 04 05

01 02 03 04 05

06 07 08 09 10

06 07 08 09 10

11 12 13 14 15

11 12 13 14 15

16 17 18 19 20
21 22 23 24 25

16 17 18 19 20
21 22 23 24 25

26

26

27

27

28

28

29

29

30

30

31 01 02 03 04

31 01 02 03 04

05 06 07 08 09

05 06 07 08 09

10 11 12 13 14

10 11 12 13 14

15 16 17 18 19 20 21 22 23 24 25 26 27 28 29 30 31

32 33 34 35 36 37 38 39 40 41 42 43 44 45 46 47 48 49 50

51 52 53 54 55 56 57 58 59 60 61 62 63 64 65 66 67 68 69 70

71 72 73 74 75 76 77 78 79 80 81 82 83 84 85 86 87 88 89 90

91 92 93 94 95 96 97 98 99 100 101 102 103 104 105 106 107 108 109 110