

VILLE DE SAINT-JEAN-DE-LOSNE

Document d'Information Communal sur les Risques Majeurs (DICRIM)

LE MOT DU MAIRE PRÉVENIR POUR MIEUX RÉAGIR

Chères concitoyennes, chers concitoyens,

La sécurité des habitants est l'une des préoccupations majeures de l'équipe municipale et de moi-même. A cette fin, et conformément à la réglementation en vigueur, le présent document vous informe des risques majeurs identifiés et cartographiés à ce jour sur la commune, ainsi que les consignes de sécurité à connaître en cas d'événement. Il mentionne également les actions menées afin de réduire au mieux les conséquences de ces risques.

Je vous demande de lire attentivement ce document, et de le conserver précieusement.

Ce DICRIM ne doit pas faire oublier les autres risques, notamment ceux liés à la météorologie pour lesquels vous êtes régulièrement alertés par mes services.

En complément de ce travail d'information, la commune prévoit d'élaborer un Plan Communal de Sauvegarde (PCS) ayant pour objectif l'organisation, au niveau communal, des secours en cas d'événement. Une information régulière vous sera apportée en fonction de l'état d'avancement de ce plan.

Je vous invite, par ailleurs, à venir consulter à la Mairie les dossiers d'information et les plans mentionnés dans les pages qui suivent.

Afin que nous puissions continuer à vivre ensemble en toute sécurité, et en espérant ne jamais avoir à mettre en pratique ce document.

Le Maire de Saint-Jean-de-Losne

Pour en savoir plus : ☎
Mairie : 03.80.48.19.19
Site Internet de la commune :
www.saintjeandelosne.fr

Cadre législatif

- L'article L125-2 du Code de l'Environnement pose le droit à l'information de chaque citoyen quant aux risques qu'il encourt dans certaines zones du territoire et les mesures de sauvegarde pour s'en protéger.

- Le décret n° 90-918 du 11 octobre 1990 modifié par le décret n° 2004-554 du 9 juin 2004, relatif à l'exercice du droit à l'information sur les risques majeurs, précise le contenu et la forme de cette information.

Qu'est-ce qu'un risque majeur ?

Les différents types de risques majeurs auxquels chacun de nous peut être exposé, sur son lieu de vie, de travail ou de vacances sont regroupés en 3 grandes familles:

- **les risques naturels** : inondation, mouvement des terrains sisme, tempête, feux de forêts, avalanche, cyclone et éruption volcanique ;
- **les risques technologiques** : d'origine anthropique, ils regroupent les risques industriel, nucléaire, rupture de barrage ;
- **les risques de transport de matières dangereuses** : par routes ou autoroutes, voies ferrées et par canalisation.

Deux critères caractérisent le risque majeur :

- **une faible fréquence** : l'homme et la société peuvent être d'autant plus enclins à l'ignorer que les catastrophes sont peu fréquentes,
- **une énorme gravité** : nombreuses victimes, dommages importants aux biens et aux personnes.

Ces risques dits majeurs ne doivent pas faire oublier les risques de la vie quotidienne (accidents domestiques ou de la route), ceux liés aux conflits (guerres, attentats...) ou aux mouvements sociaux (émeutes,...) non traités dans ce dossier.

DOCUMENT A CONSERVER

ÉDITION 2007



RISQUE D'INONDATION

Une inondation est une submersion plus ou moins rapide d'une zone.

SITUATION

La commune de Saint-Jean-de-Losne est concernée par le risque d'inondation :



- le débordement de « la Saône » s'est produit dans le passé à de nombreuses reprises. Les crues les plus importantes, depuis que l'on note, en le quantifiant, le niveau des crues (milieu du 18^{ème} siècle), ont été celles de 1840, 1910, 1930, 1955, et plus récemment celles de 1970, 1981, 1982, 1983.

CI-CONTRE CARTE DES ZONES INONDABLES (représentées en rouge)

Document extrait du Plan de Prévention des Risques Naturels Prévisibles consultable en Mairie

MESURES PRISES DANS LA COMMUNE

- Réalisation, par les services de l'État, en collaboration avec la mairie, d'un Plan de Prévention des Risques (PPR) approuvé par le Préfet le 15 février 2006,

- **Sensibilisation** des enseignants, des élèves et des personnels d'éducation afin que les établissements scolaires élaborent prochainement un Plan Particulier de Mise en Sécurité (PPMS).

Avant tout projet de construction ou d'acquisition, renseignez-vous à la mairie - Tel : 03.80.48.19.19.

CONSIGNES DE SÉCURITÉ : ce que vous devez faire en cas d'inondation

ALERTE : La Saône débordant lentement, vous serez informé de l'évolution de la situation par l'équipe municipale (affichage en Mairie, porte à porte, téléphone, SMS...).

En cas d'alerte météo par la Préfecture, suite aux bulletins de Météo France, vous serez également averti par l'équipe municipale (affichage en Mairie, téléphone, mégaphone,...).



1-Mettez-vous à l'abri et si possible montez à l'étage



2-Écoutez la radio

France Inter GO (162KHz ou 1852M) ou France Bleu Bourgogne (103.7FM)

3- Suivez les consignes



Coupez l'électricité et le gaz



N'allez pas chercher vos enfants à l'école



Ne téléphonez pas, libérez les lignes pour les secours



N'allez pas à pied ou en voiture dans les zones inondées, vous iriez au devant du danger

Après l'inondation :

Aérez les pièces de votre habitation et les désinfecter.

Ne rétablissez l'électricité que si l'installation est complètement sèche.

Chauffez dès que possible.

	RISQUE DE MOUVEMENTS DE TERRAIN	Un mouvement de terrain est un déplacement plus ou moins brutal du sol et/ou du sous-sol	
--	--	---	--

SITUATION

La commune de Saint-Jean-de-Losne est concernée par un risque de mouvements de terrain :

- **Plus particulièrement par le retrait/gonflement des argiles en période de sécheresse.**
(pour mémoire : arrêté de catastrophe naturelle du 9 janvier 2006, suite à l'été caniculaire de 2005)



MESURES PRISES DANS LA COMMUNE

- **Travaux de confortement** du groupe scolaire sis place des Halles.
- **Sensibilisation** des enseignants, des élèves et des personnels d'éducation afin que les établissements scolaires élaborent prochainement un Plan Particulier de Mise en Sécurité (PPMS).


CONSIGNES DE SÉCURITÉ : ce que vous devez faire en cas de mouvement de terrain

ALERTE : Les phénomènes repérés sur la commune sont ponctuels, superficiels et très localisés, et ne favorisent pas une alerte efficace.

La meilleure prévention consiste à être vigilant dans les zones concernées.

1- Pendant l'évènement			
	Évacuez au plus vite latéralement les lieux ou évacuez les bâtiments	 Ne revenez pas sur vos pas	 Ne rentrez pas dans un bâtiment endommagé
2 – Après l'événement			
ÉVALUEZ LES DÉGÂTS		INFORMEZ LES AUTORITÉS	
EN CAS D'EFFONDREMENT DE SOL			
A l'intérieur		A l'extérieur	
	Dès les premiers signes, évacuez les bâtiments sans utiliser l'ascenseur et n'y retournez pas		Éloignez-vous de la zone dangereuse

SI VOUS AVEZ CONNAISSANCE (cartes anciennes, textes...), DE L'EXISTENCE D'ANCIENNES MINES, CAVITÉS OU AUTRE POUVANT ENTRAÎNER DES MOUVEMENTS DE TERRAIN, VEUILLEZ EN INFORMER IMMÉDIATEMENT LA MAIRIE.

	RISQUE MÉTÉO Vent violent, orage, neige ou verglas, grand froid etc.
---	---

MESURES PRISES DANS LA COMMUNE

- **affichage** en Mairie du niveau d'alerte météo (niveau jaune, orange ou rouge)
- **information** du niveau d'alerte auprès d'organismes de manifestations en plein air, et si besoin est, mesure d'interdiction conduisant à annuler la manifestation. (niveau orange ou rouge)
- **Sensibilisation** des enseignants, des élèves et des personnels d'éducation afin que les établissements scolaires élaborent prochainement un Plan Particulier de Mise en Sécurité (PPMS),

CONSIGNES DE SÉCURITÉ : ce que vous devez faire

 <p>1-Restez chez vous et ne vous déplacez qu'en cas de nécessité</p>	<p>2-Écoutez la radio pour connaître l'évolution du temps</p> <p>France Inter GO (162KHz ou 1852M) ou France Bleu Bourgogne (103.7 & 98.30 Mhz en FM)</p>
<p>3- Suivez les consignes ci-dessous en cas de niveau « ORANGE » ou « ROUGE » :</p> <div data-bbox="151 929 702 1052">  <p>VENT VIOLENT :</p> <ul style="list-style-type: none"> - Restez chez vous et évitez toute activité extérieure, - Si vous devez vous déplacer, soyez très prudent et empruntez les grands axes de circulation, - Rangez les objets exposés au vent et n'intervenez pas sur les toitures. </div> <div data-bbox="151 1153 1412 1276">  <p>FORTES PRÉCIPITATIONS ⚡ ORAGES :</p> <ul style="list-style-type: none"> - Restez chez vous et évitez d'utiliser le téléphone et les appareils électriques, - Evitez tout déplacement, surtout sur le niveau secondaire, - Ne vous engagez en aucun cas sur une voie immergée, - Prenez toute précaution pour protéger vos biens d'une éventuelle montée des eaux dans les locaux en sous-sol. </div> <div data-bbox="151 1467 1436 1724">  <p>NEIGE OU VERGLAS :</p> <ul style="list-style-type: none"> - Restez chez vous et n'entreprenez aucun déplacement non indispensable, - Si vous devez absolument vous déplacer, renseignez vous sur les conditions de circulation, signalez votre départ et la destination à vos proches, munissez-vous d'équipements spéciaux et de matériels adaptés à une immobilisation prolongée, ne quittez votre véhicule que sur injonction des sauveteurs. </div> <div data-bbox="151 1724 1436 1993">  <p>GRAND FROID :</p> <ul style="list-style-type: none"> - Evitez toute sortie, si vous êtes obligé de sortir, évitez les heures les plus froides et habillez-vous en conséquence (plusieurs couches, imperméable au vent et à la pluie, tête et mains couvertes), - Evitez les efforts brusques et pas de boissons alcoolisées, - Veillez à la qualité de l'air de votre domicile et au bon fonctionnement de votre chauffage. </div>	



RISQUE TRANSPORT DE MATIÈRES DANGEREUSES

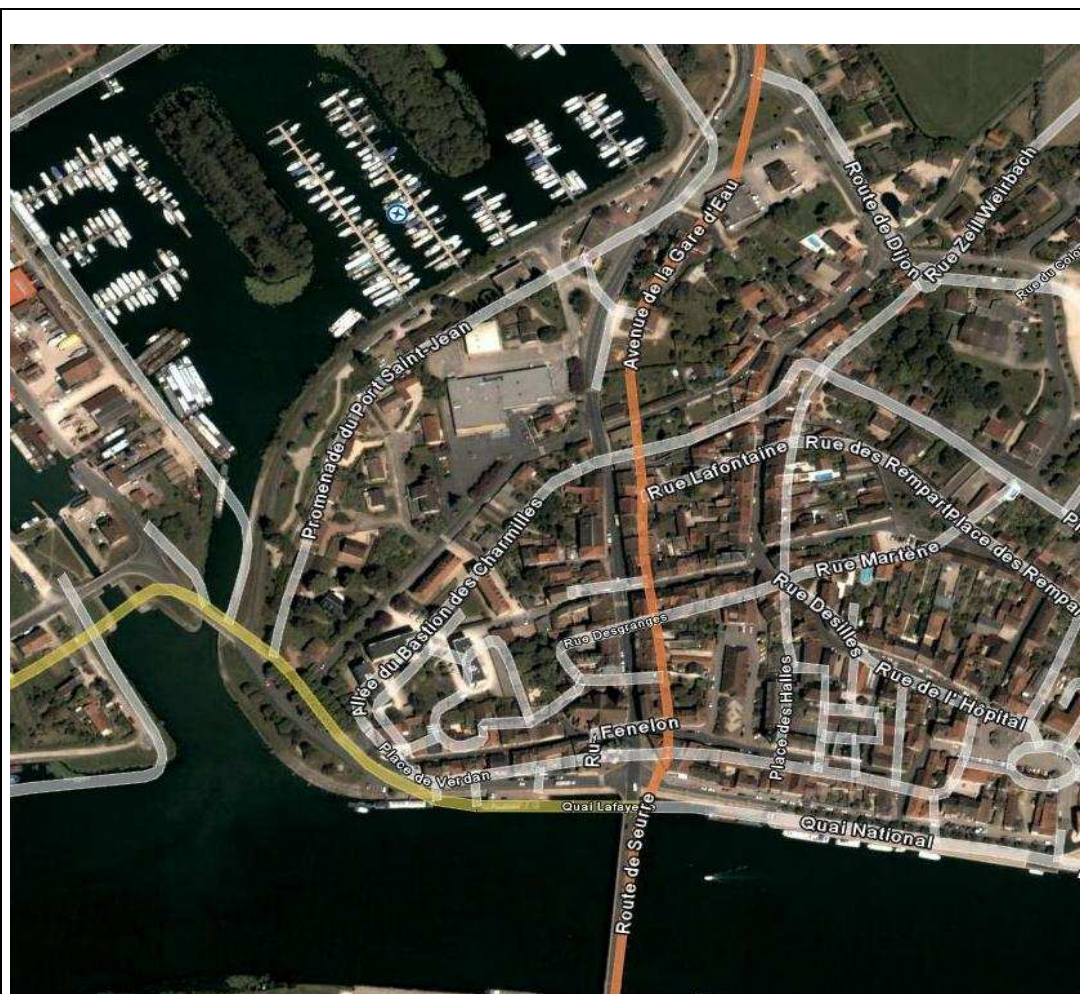
Le transport de matières dangereuses s'effectue en surface (routes, autoroutes, voies ferrées) ou en sous sol (canalisations-gazoduc, oléoduc)



Les conséquences d'un accident de transport de matières dangereuses (TMD) sont liées à la nature des produits transportés qui peuvent être **inflammables, toxiques, explosifs ou radioactifs**.

SITUATION

La commune de Saint-Jean-de-Losne est concernée par un trafic assez important de matières dangereuses qui s'effectue :



- par voies routières **RD 976 (en orange)** et **RD 20 (en jaune)**. Le trafic routier en traversée de la ville est estimé à environ 8 000 véhicules / jour, dont 10% composé de poids lourds.

Le développement de Pagny devrait occasionner un renforcement du trafic poids lourds.

MESURES PRISES DANS LA COMMUNE

- Réglementation de la traversée de la commune,
- Plan de Secours Spécialisé TMD réalisé par le Préfet,
- Mise en place d'un nouveau plan de circulation après réalisation des travaux du pont de Saône (2009-2010) consistant en la mise en sens unique de la rue de la Liberté et de la rue Monge (pour les véhicules allant dans le sens Losne / Dijon), et un contournement par l'allée du Bastion des Charmilles, place de Verdun, quai Lafayette, (pour les véhicules allant dans le sens Dijon / Losne)

CONSIGNES DE SÉCURITÉ: ce que vous devez faire pour vous protéger efficacement

Si vous êtes témoin		Si l'alerte a été donnée (par la sirène mobile ou les services de secours ou autre) : selon consignes	
 Donnez l'alerte (pompiers 18, police ou gendarmerie 17) en précisant le lieu exact, et si possible le code danger <ul style="list-style-type: none">○ Si il y a des victimes, ne pas les déplacer, sauf en cas d'incendie○ Ne devenez pas une victime en touchant le produit et/ou en vous en approchant○ Si un nuage toxique vient vers vous, fuyez si possible selon un axe perpendiculaire au vent Et consignes 1 et 3 (2 si possible)	 <ul style="list-style-type: none">- restez chez vous ou rentrez dans le bâtiment le plus proche- fermez les portes et les fenêtres- arrêtez les ventilations	1 - Mettez-vous à l'abri	
	Ou	1 - Éloignez vous	Mais Évitez de vous enfermer dans votre véhicule
	 2 - Écoutez la radio France Inter GO (162KHz ou 1852M) ou France Bleu Bourgogne (103.7 FM)		
3 - Dans tous les cas			
 Ne fumez pas, ne provoquez ni flamme, ni étincelle	 N'allez pas chercher vos enfants à l'école	 Ne téléphonez pas, sauf pour donner l'alerte	

RESPECTEZ LES CONSIGNES DONNÉES PAR LES AUTORITÉS



RISQUE NUCLÉAIRE



SITUATION

La commune de Saint-Jean-de-Losne pourrait être concernée parmi d'autres, par le déplacement d'une masse d'air toxique, contenant notamment de l'iode radioactif rejetée dans l'atmosphère par une centrale nucléaire.

Le Préfet mettrait alors en œuvre « un plan de distribution de comprimés d'iode stable » pour limiter l'absorption d'iode radioactif par l'organisme

CONSIGNES DE SÉCURITÉ : ce que vous devez retenir pour vous protéger efficacement

 1-Mettez-vous à l'abri <ul style="list-style-type: none">- restez chez vous ou rentrez dans le bâtiment le plus proche- fermez les portes et les fenêtres- arrêtez les ventilations	 2-Écoutez la radio <p>France Inter GO (162KHz ou 1852M) ou France Bleu Bourgogne (103.7 FM)</p>
3- Envoyez un adulte au centre de distribution, situé à la salle polyvalente place du port Bernard, pour percevoir les comprimés et leur posologie nécessaires à votre famille	
4- Suivez les consignes	
 N'allez pas chercher vos enfants à l'école avant la fin de l'alerte Ne prenez pas votre véhicule	 Ne téléphonez pas Libérez les lignes pour les secours

L'ALERTE sera donnée par la sirène de la commune.

  5 s  5 s  Signal prolongé montant et descendant d'une durée de 3 fois 1 minute, espacée de 5 secondes.

Fin de l'ALERTE donnée par la sirène :   son continu de 30 secondes.

VOUS POUVEZ SORTIR et CONSOMMER les provisions entreposées chez vous, ainsi que l'eau du robinet, mais attendre l'autorisation des autorités pour cueillir les fruits et légumes du jardin.

RESPECTEZ LES CONSIGNES DONNÉES PAR LES AUTORITÉS





RISQUE DE CANICULE

Protection des personnes fragiles

MESURES PRISES DANS LA COMMUNE

- Le Maire tient en permanence à jour un registre « Plan Canicule » identifiant les personnes isolées à risques (non prises en charge par un service d'aide à domicile) à partir d'une démarche volontaire d'inscription de leur part. Pour vous inscrire, téléphonez à la Mairie : 03.80.48.19.19. ou téléchargez le formulaire directement sur le site internet de la ville : www.saintjeandelosne.fr rubrique « services »
Chaque année, une veille saisonnière est assurée du 1^{er} juin au 31 août

CONSIGNES DE SÉCURITÉ : ce que vous devez faire

 1-Aux heures les plus chaudes - ne vous déplacez qu'en cas de nécessité et toujours avec un chapeau	 2-Écoutez la radio pour connaître l'évolution du temps France Inter GO (162KHz ou 1852M) ou France Bleu Bourgogne (103.7 FM)
4- Suivez les consignes ci-dessous : En période de fortes chaleurs, il est nécessaire d'éviter la déshydratation, pathologie la plus fréquente chez les personnes âgées. Certains symptômes doivent vous alerter : <ul style="list-style-type: none">- des crampes musculaires au niveau des bras, des jambes, du ventre ;- un épuisement survenant après plusieurs jours de chaleur. Il se traduit par des étourdissements, une faiblesse, une insomnie inhabituelle. Pour éviter cela, il faut : 1. Privilégier la réhydratation <ul style="list-style-type: none">- boire par petites quantités (eau nature ou aromatisée, thé, tisane, café, jus de fruits, lait...) sans dépasser 2 litres par jour,- augmenter votre consommation d'aliments riches en eau (tomates, concombres, pastèques, melons, yaourts) 2. Maintenir la température de votre corps <ul style="list-style-type: none">- en humidifiant avec un gant de toilette les parties découvertes du corps (front, nuque, avant-bras),- en portant des vêtements légers, clairs et en coton- en prenant des bains de pieds <ul style="list-style-type: none">- Fermez les volets et aérez bien les pièces la nuit.- En cas de problème, n'hésitez pas à contacter quelqu'un de votre entourage ou votre médecin.- En cas d'urgence, appelez immédiatement les secours en composant le 15.- En semaine, vous pouvez aussi appeler directement le secrétariat de Mairie au : 03.80.48.19.19.	

SAINT-JEAN-DE-LOSNE

Département de la Côte d'Or

RISQUES NATURELS



inondation lente

Rivière la Saône



zone exposée
aux glissements
de terrain

Retrait / gonflement des
argiles en période de
sécheresse

RISQUES TECHNOLOGIQUES



transport de
marchandises
dangereuses

RD 968 & RD 20

en cas de **danger** ou **d'alerte**

1. abritez-vous

take shelter

resguardese

2. écoutez la radio

listen to the radio

escuche la radio

France Inter GO : 162 KHz ou 1852 M

France Bleu Bourgogne : 103.7 FM

3. respectez les consignes

follow the instructions

respete las consignas

> **n'allez pas chercher vos enfants à l'école**

don't seek your children at school

no vaya a buscar a sus niños a la escuela

pour en savoir **plus**, consultez

- à la mairie :

Le DDRM : Dossier Départemental des Risques Majeurs,
réalisé par les services de l'État en 2002

Le DCS : Dossier Communal Synthétique, réalisé
par les services de l'État en 2003

Le DICRIM réalisé par la mairie en 2007

Le Plan de Prévention des Risques Naturels (**PPRN**)

- sur internet : www.prim.net ou www.saintjeandelosne.fr

PLAN D'AFFICHAGE

Des affiches réglementaires concernant les risques identifiés à Saint-Jean-de-Losne et les consignes qui leur sont attachés sont apposées à **la mairie**, et sur les **panneaux d'affichage communaux** disposés à plusieurs endroits de la commune.

Des affiches ont également été placées par les propriétaires ou exploitants, en fonction du ou des risques auxquels l'établissement est soumis :

Risque d'inondations

- dans les locaux du groupe scolaire, place des Halles,
- dans le camping « Les Herlequins », chemin de la Plage,
- HLM du port Bernard