

DOCUMENT D'INFORMATION COMMUNAL SUR LES RISQUES MAJEURS

INFORMER, C'EST PRÉVENIR

NIVOLAS- VERMELLE

CRACHIER

MAUBEC

VILLEFONTAINE

SATOLAS ET BONCE
CHEZENEUVE

SAINT-QUENTIN-FALLAVIER

SAINT-ALBAN-DE-ROCHE
L'ISLE-D'ABEAU

FOUR

MEYRIE

RUY-MONTCEAU

BADINIÈRES

BOURGOIN-JALLIEU LES ÉPARRES

DOMARIN

SÉRÉZIN-DE-LA-TOUR

SAINT-SAVIN

VAULX-MILIEU

NIVOLAS-VERMELLE

LA VERPILLIÈRE



INFORMATIONS COMPLÉMENTAIRES



HOTEL DE VILLE :

231 Rue Hôtel de Ville
38300 Nivolas Vermelle
Tél : 04 74 92 19 35
Fax : 04 74 92 19 44

Accueil :

Mardi, Jeudi, Vendredi : 10h à 12h et 16h à 18h
Mercredi et samedi : 10h à 12h

PRÉFECTURE DE L'ISÈRE :

www.isere.pref.gouv.fr rubrique risque

INSTITUT DES RISQUES MAJEURS (IRMA) :

www.irma-grenoble.com

PORTAIL DE PRÉVENTION DES RISQUES MAJEURS :

www.prim.net

MÉTÉOFRANCE :

www.meteofrance.fr rubriques vigilance et vigilance météo


NUMÉROS UTILES :

Pompiers : 18 (112 d'un téléphone portable)

Police : 17

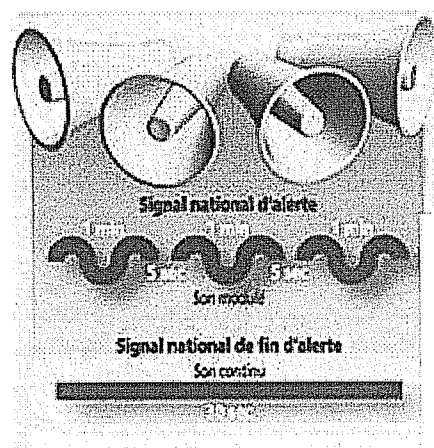
SAMU : 15

L'ALERTE



SAVOIR RECONNAÎTRE UNE ALERTE :

LE SIGNAL NATIONAL D'ALERTE, SIRÈNE COMMUNALE DE
LA CASERNE DE NIVOLAS-VERMELLE




SONORISATION MOBILE, VOITURE COMMUNALE PARCOURANT
L'ENSEMBLE DE LA COMMUNE

LES BONS RÉFLEXES :



CONFINEZ-VOUS OU METTEZ-VOUS À L'ABRI en fonction de l'évènement



ÉCOUTEZ LA RADIO : elle est la seule à pouvoir vous informer des évolutions de l'incident.




LAISSEZ LES ENFANTS À L'ÉCOLE, les enseignants les mettront en sécurité



N'ENCOMBREZ PAS LES LIGNES TÉLÉPHONIQUES (FIXES ET PORTABLES), les secours ont besoin de ces lignes pour organiser leurs interventions,

LES RISQUES MAJEURS DANS LA COMMUNE



EDITÉ DU MAIRE :

Ce Dossier d'Information Communal sur les Risques Majeurs (DICRIM) est un document destiné à tous nos concitoyens.

Il récapitule les principaux risques auxquels nous pouvons être confrontés. Pour chaque risque, ce document énonce les bons réflexes et la conduite à tenir en cas de danger.

Risque d'inondation dans certains quartiers, risques de glissement de terrain, risques sismiques et risques météorologiques sont autant d'événements dont nous avons connu des manifestations dans le passé.

Les risques liés au transport de matières dangereuses sont plus aléatoires, d'où l'utilité d'un tel document.

Le risque zéro n'existe pas. Ce document est là pour aider chacun d'entre nous à adopter les bonnes conduites permettant de le limiter, en cas d'incident.

Le Maire,

Michel Rival

DÉFINITION :

Le risque est la combinaison :

- d'un **ALEA** : manifestation d'un phénomène naturel ou anthropique.
- d'un **ENJEU** : Personnes, biens ou environnement pouvant être affectés par un phénomène.

Le risque est dit **MAJEUR** lorsque son occurrence est faible et sa gravité importante.

LES PRINCIPALES SOURCES CONCERNANT :

NATURELLES :



Inondation



Mouvement
de terrain




Séisme

TECHNOLOGIQUES :



Transport de
marchandises
dangereuses

INONDATION



DÉFINITION :

Débordement lent ou rapide d'un cours d'eau hors de son lit mineur.

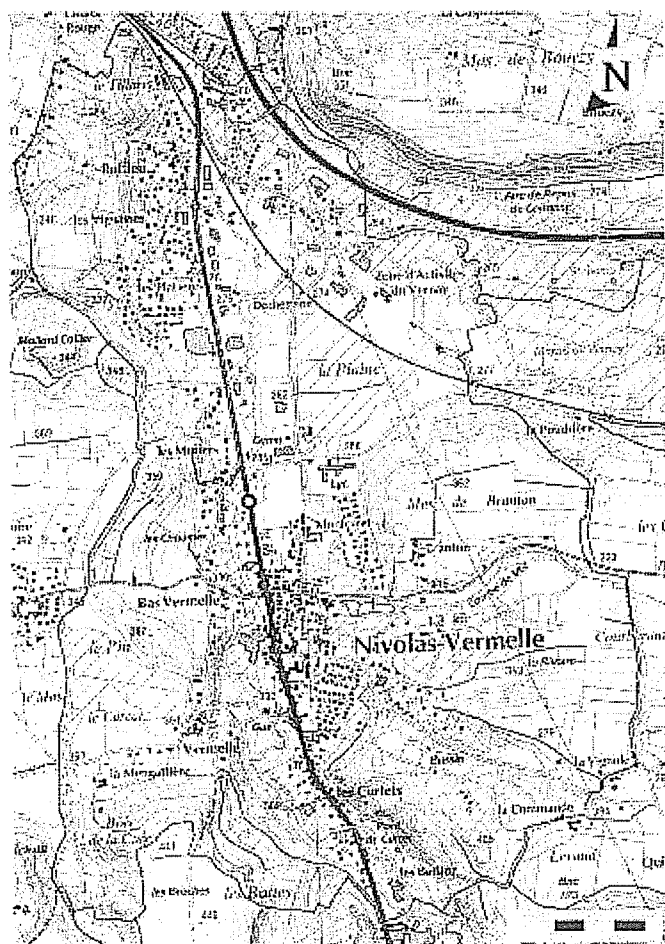
LES TYPES D'INONDATIONS :

- Crues rapides des rivières
- Ruissellement sur versant
- Inondations en pied de versant
- Zones marécageuses
- Crues des torrents et ruisseaux torrentiels

LES MESURES PRISES PAR LA COMMUNE :

- 1987: protection des bâtiments communaux contre les crues
- 1995: gestion du ruisseau la Combe de Vé
- 2001: bassin tampon

LES QUARTIERS CONCERNÉS :



N'OUBLIONS PAS :


1993: crues de l'Agny, des ruisseaux de la commande, du Bussin, de nombreux dégâts causés

2002: crue rapide de l'Agny et de la Combe de Vé, pas de dégâts grâce aux travaux réalisés

RÉFLEXES :




Soyez vigilants



Mettez vous à l'abri en hauteur



Obstruez les fenêtres, les portes et ouvertures
Coupez le gaz et l'électricité



Écoutez :
et les messages de la mairie




Laissez vos enfants à l'école
ils sont en sécurité



Ne téléphonez pas, les lignes doivent être libres pour les secours

MOUVEMENT DE TERRAIN



LES TYPES DE MOUVEMENTS DE TERRAIN

- Glissement de terrain
- Solifluxion
- Coulée boueuse

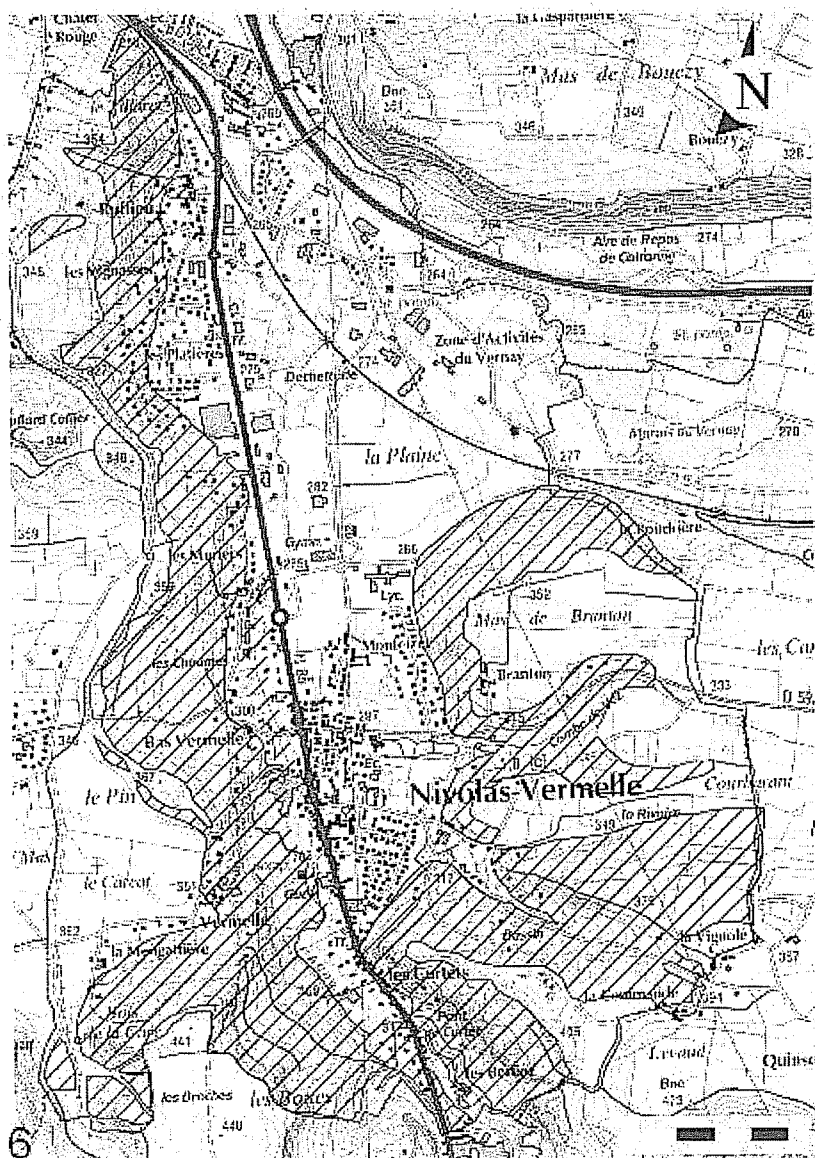
LES MESURES PRISES PAR LA COMMUNE :

- Entretien dans le secteur des Bottes
- Etude IMS-RN: sondages et propositions de drainage du glissement

N'OUBLIONS PAS :

1983: glissement aux Chaumes et aux Bottes, des bâtiments touchés
2002: glissement, un chemin rural emporté (itinéraire pédestre)


LES QUARTIERS CONCERNÉS :



RÉFLEXES :



Fuyez



Gagnez un point en hauteur



N'entrez pas dans les bâtiments endommagés




Laissez vos enfants à l'école, ils seront mis à l'abri



Ecoutez :

SÉISME



DÉFINITION :

Rupture brutale de roches soumises à des contraintes techniques au niveau d'une faille. L'énergie est libérée sous forme de vibration, secousses qui peuvent être plus ou moins importantes.

SISMICITÉ DE LA COMMUNE :

1A : très faible mais non nulle

Toute la commune est concernée

PRÉVENTION :

L'adoption de règles de construction parasismiques est le seul moyen de prévention dont l'Homme dispose pour se protéger. Ces constructions peuvent malgré cela être détruites en cas de fort séisme.

N'OUBLIONS PAS :

Les séismes ressentis (échelle de Richter)

10 août 1941 : 4


25 avril 1962 : 3,5

15 juillet 1996 : 3

23 février 2004 : 3

RÉFLEXES :

Pendant :



A l'intérieur, protégez-vous sous des meubles solides



Dehors, éloignez-vous des bâtiments et lignes hautes tensions


Après :



Laissez vos enfants à l'école, ils seront mis à l'abri

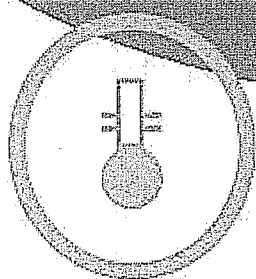


N'entrez pas dans les bâtiments

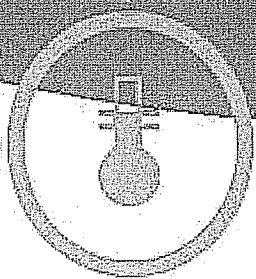


Ecoutez :

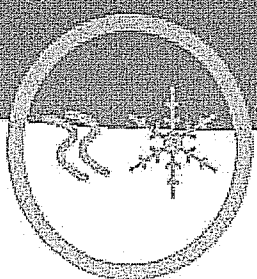
RISQUES MÉTÉOROLOGIQUES




GRAND
FROID




CANICULE



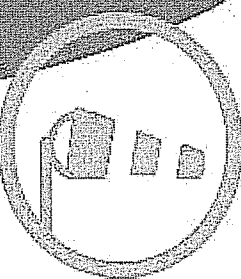
VERGLAS
NEIGE



ORAGE







PLUIE
INONDATION



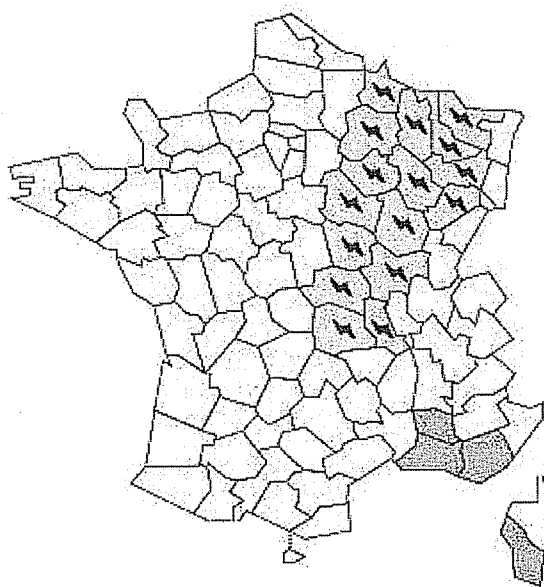
VENT
VIOLENT

LES PRÉVISIONS :

La vigilance météorologique concerne l'ensemble de ces phénomènes. Deux fois par jour, MétéoFrance diffuse des bulletins d'information composés de 4 couleurs :

-  pas de vigilance
-  soyez attentif
-  soyez très vigilant
-  une vigilance absolue s'impose

Un pictogramme est associé au niveau orange et rouge pour définir le type de risque météorologique.



METEO FRANCE
Toujours un temps d'attente

Les informations sont diffusées :

- sur www.meteofrance.fr,
- sur les radios,
- sur les chaînes de télévision
- dans la presse écrite.


PÉRILS




Informez-vous



Soyez vigilant



Mettez-vous à l'abri



Ecoutez la radio

TRANSPORT DE MARCHANDISES DANGEREUSES

LES TYPES DE TMD :

- TMD par route
- TMD par voie ferrée

LES MESURES PRISES PAR LA COMMUNE :

- Application du PSS (Plan de Secours Spécialisé) TMD mis en place par les services de l'Etat

LES QUARTIERS CONCERNÉS :

Route:

- RD 1085: les Berlioz/Curtet/le Centre-ville/la Plaine/les Chaumes/Ruffieu/Boussieu
- A43: Boussieu

Voie ferrée: la Plaine/Ruffieu/Boussieu

À SAVOIR :


Le transport de matières dangereuses est réglementé. Ces deux plaques indiquent quels sont les risques associés aux marchandises transportées.

Code danger

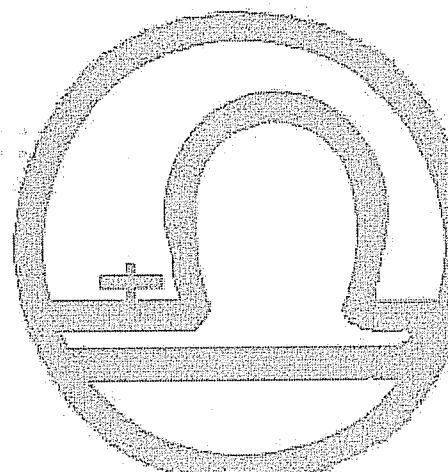

33

1203


Code matière




Plaque danger



RÉFLEXES :



Soyez vigilants



Entrez dans le bâtiment le plus proche



Obstruez les fenêtres, les portes et ouvertures



Ecoutez :
et les messages de la mairie



Laissez vos enfants à l'école,
ils sont en sécurité



Ne téléphonez pas, les lignes
doivent être libres pour les secours