

INFORMATIONS PRATIQUES



ÉQUIPEMENTS UTILES À DÉTENIR À DOMICILE

Lorsque le risque se manifeste, il est trop tard pour se procurer ces équipements. Alors, pour ne pas être pris au dépourvu, **pensez à vous équiper dès maintenant !**

- radio portable (avec piles)
- médicaments habituels et d'urgence,
- lampe de poche
- couvertures,
- eau potable (pack d'eau)
- vêtements de rechange
- papiers personnels,
- matériels de confinement (ruban adhésif large, serpillières, chiffons, cartons, etc. permettant d'obturer ouvertures et aérations).


TÉLÉPHONES UTILES

MAIRIE	02 40 23 92 25
SAPEURS-POMPIERS	18 (à partir d'un portable : 112)
GENDARMERIE.....	17
SAMU	15
METEO-FRANCE	02 40 05 29 30
METEO-FRANCE (prévisions Loire-Atlantique) ...	08 92 68 02 44
METEO-FRANCE (prévisions côtières)	08 92 68 08 44

SIGNAL D'ALERTE MUNICIPAL

Il est déclenché par les autorités en cas de risque toxique ou chimique avéré. Le signal est émis à partir des Services Techniques de la ville, route de Bérigo.

LE SIGNAL D'ALERTE est constitué de *trois séquences d'une minute et 41 secondes séparées par un silence*. Le son est modulé, montant et descendant.



ATTENTION !

- **Au signal d'alerte, mettez-vous immédiatement à l'abri** du danger, arrêtez climatisation, ventilation et chauffage et mettez-vous à l'écoute de la radio. (France Bleu Loire-Océan : 88,1)
- **Ne le confondez pas avec le signal d'essai** du premier mercredi de chaque mois à midi (une seule séquence de une minute et 41 secondes) ou avec les signaux, plus brefs, définis pour les risques quotidiens : accidents, incendies (appel des pompiers).

EN FIN D'ALERTE, lorsqu'il n'y a plus de danger, la sirène émet un *signal continu d'une durée de 30 secondes*, le danger est écarté.



30 secondes



DICRIM - Batz-sur-Mer

DOCUMENT D'INFORMATION COMMUNALE SUR LES RISQUES MAJEURS



Ville de BATZ-SUR-MER

LE MOT DU MAIRE

Un risque, qu'il soit naturel ou technologique, devient majeur lorsqu'il est du domaine du risque collectif. Résultant d'un événement inhabituel mais potentiellement dangereux, le risque existera toujours mais nous devons tout faire pour en réduire ses effets immédiats et ses conséquences.

Ce dépliant d'information sur les risques majeurs susceptibles d'affecter la commune a pour but de faire prendre conscience aux Batziennes et aux Batziens, résidents ou de passage, des risques majeurs auxquels ils peuvent être exposés et du rôle important qu'ils ont à jouer par l'adoption de comportements auto-protecteurs appropriés, aussi bien en terme de réduction de la vulnérabilité des biens et des personnes avant le déclenchement du risque, qu'en terme de réactivité en situation de crise.

La commune de Batz-sur-Mer est concernée par quatre types de risques majeurs. Il s'agit :

- **des tempêtes (niveaux d'alerte « orange » et « rouge »),**
- **des inondations marines,**
- **des mouvements de terrain,**
- **du transport de matières dangereuses.**

S'appuyant sur le « Dossier communal synthétique des risques majeurs de Batz-sur-Mer » établi par la Direction départementale de l'équipement et approuvé par le préfet de Loire-Atlantique, **ce dépliant est à lire avec attention et à conserver précieusement** : pour que le jour venu vous ne soyez pas pris au dépourvu.

Danielle RIVAL
Maire de Batz-sur-Mer
et Conseillère Régionale

LE TRANSPORT DE MATIÈRES DANGEREUSES

LE RISQUE À BATZ-SUR-MER

Le risque est consécutif à un accident se produisant lors du transport de matières dangereuses.

Les principaux dangers sont l'explosion, l'incendie, la dispersion dans l'air (nuage toxique), l'eau et le sol (pollution).

A Batz-sur-Mer, le risque est essentiellement lié au trafic routier local.

Sont notamment concernées :

- **la RD 245** (route intérieure) : approvisionnement de la station-service de La Pigeonnière et desserte vers Le Croisic,
- **la RD 45** (route côtière) : itinéraire poids lourds entre Le Croisic et Le Pouliguen desservant les plages fréquentées en période estivale.

CONSIGNES À APPLIQUER

- EN PERMANENCE

- Informez-vous du risque encouru et des mesures de sauvegarde (mise à l'abri, protection, confinement)
- Discutez en famille des mesures à prendre (abri, protection, confinement) et des comportements à adopter


- SI VOUS ÊTES TEMOIN DE L'ACCIDENT

- Supprimez toute source de feu ou de chaleur (moteur, cigarette, ...)
- Donnez l'alerte (Pompiers : 18, Gendarmerie : 17, SAMU : 15), en précisant lieu, nature du sinistre, moyen de transport, produit en cause, nombre approximatif de victimes
- Ne déplacez pas les victimes, sauf en cas d'incendie
- En cas de nuage toxique, fuyez selon un axe perpendiculaire au vent
- Evitez de vous réfugier sur les plages (évacuation difficile)
- En été, sur la plage, en cas d'impossibilité d'évacuer côté terre, entrez lentement dans l'eau pour éviter le risque d'hydrocution
- En cas de difficulté à respirer, appliquez une serviette mouillée sur le visage

- QUAND L'ALERTE EST DONNÉE

- Ne cherchez pas à rejoindre les membres de votre famille, **n'allez pas chercher vos enfants à l'école**
- Confiniez votre abri (fermez portes et fenêtres, fermez aérations, coupez la VMC)
- Attendez les consignes des autorités et respectez-les !
- Ne téléphonez pas (réseau saturé)

INFORMEZ-VOUS SUR :



- APRÈS LA FIN DE L'ALERTE

- Ne sortez qu'en fin d'alerte, aérez le local de confinement.

TEMPÊTES ET ORAGES

▶ ALERTE ORANGE

▶ CONSIGNES À APPLIQUER

- AVANT LA TEMPÊTE

- Ecoutez les messages météo diffusés par les radios et les télévisions
- Mettez à l’abri ou arrimez les objets susceptibles d’être emportés et de se transformer en projectiles (matériaux, jeux et meubles de jardin, ...)
- Limitez vos déplacements, éloignez-vous des lieux à risque
- Rentrez les animaux

- PENDANT LA TEMPÊTE


- Fermez portes et fenêtres
- Prohibez tout comportement à risque (travaux en hauteur ou sur toiture)
- Ne vous déplacez à pied ou en véhicule qu’en cas de nécessité absolue
- Débranchez les appareils électriques et les téléviseurs

• **Ne bravez ni les intempéries ni l’océan qui peuvent vous emporter**

- APRES LA TEMPÊTE

- Ne touchez pas aux câbles tombés à terre ou à proximité du sol
- Signalez aux autorités les dangers consécutifs à la tempête (chute ou risque de chute d’arbre, de câbles, d’objets, de bâtiments, ...)
- Ne prenez pas de risque inconsidéré (réparation de toiture,...)
- **Limitez vos appels téléphoniques** (risque de réseaux saturés ou endommagés)

INFORMEZ-VOUS
SUR :



TEMPÊTES ET ORAGES

▶ ALERTE ROUGE

▶ CONSIGNES À APPLIQUER

- AVANT LA TEMPÊTE

- Ecoutez les messages météo diffusés par les radios et les télévisions
- Mettez à l’abri ou arrimez les objets susceptibles d’être emportés ou de se transformer en projectiles (échafaudages, matériaux, meubles de jardin,...)
- Rentrez les animaux
- N’utilisez pas d’engins nautiques en mer
- Limitez vos déplacements, éloignez-vous des lieux à risque (falaises, bord de mer, sentier côtier, zones boisées),
- Fermez portes, fenêtres et volets,
- Arrêtez les chantiers, regroupez le personnel à l’abri et mettez les grues « en girouette »


- PENDANT LA TEMPÊTE

- Gagnez un abri en dur et n’en sortez pas
- Prohibez tout comportement à risque (travaux en hauteur ou sur toiture)
- Ne vous déplacez ni à pied ni en véhicule
- Débranchez les appareils électriques et les téléviseurs
- **Ne bravez ni les intempéries ni l’océan qui peuvent vous emporter**

- APRES LA TEMPÊTE

- Ne touchez pas aux câbles tombés à terre ou à proximité du sol
- Signalez aux autorités les dangers consécutifs à la tempête (chute ou risque de chute d’arbres, de câbles, d’objets, de bâtiments, ...)
- Ne prenez pas de risques inconsidérés (réparation de toiture,...)
- **Limitez vos appels téléphoniques** (risque de réseaux saturés ou endommagés)

INFORMEZ-VOUS
SUR :



LES INONDATIONS MARINES

LE RISQUE À BATZ-SUR-MER

Le risque correspond à la conjonction de vents d’Ouest à Sud-Ouest atteignant les 130 km/h avec une marée de coefficient supérieur à 100 (vent soufflant lors de la haute mer).

Le littoral de la commune est constitué d’une côte rocheuse parsemée de plages et de criques. Le risque de submersion y est par conséquent inégalement présent. Il concerne :

- **les plages** ainsi que certaines criques qui ne bénéficient pas d’un cordon dunaire élevé (en secteurs urbanisés, les plages Valentin et de la Govelie, le port Saint-Michel) ;
- **les marais salants** susceptibles d’être inondés lors des tempêtes et marées de vive eau par les eaux marines du Grand Traict (en secteur urbanisé, lisière nord du quartier de la Herpe).

▶ CONSIGNES À APPLIQUER

- AVANT LA SURCOTE MARINE

- Tenez-vous informé des risques (tempête, horaire de marée haute)
- Suivez les consignes des autorités lorsque celles-ci sont diffusées
- Déplacez les véhicules stationnés sur la côte et sur les chaussées submersibles
- Protégez-vous dès l’annonce de la montée des eaux
- Bouchez les ouvertures basses du domicile
- Placez les objets et documents précieux en hauteur ou dans les étages
- Placez les produits toxiques ou polluants ainsi que l’eau potable et la nourriture à l’abri de la montée des eaux
- Mettez les animaux à l’abri
- Coupez l’électricité et le gaz

- PENDANT LA SURCOTE MARINE

- Soyez prêt à évacuer votre domicile
- Suivez les injonctions des services de sécurité
- **Ne traversez pas une zone inondée** (risques d’aspiration et de noyade)

- APRÈS LA SURCOTE MARINE

- Nettoyez les zones et objets souillés
- Désinfectez les lieux inondés et les objets.

LES MOUVEMENTS DE TERRAIN

LE RISQUE À BATZ-SUR-MER

Le risque concerne les falaises rocheuses du littoral. Lent et progressif, le phénomène reste imprévisible. Le risque d’écroulement ou de glissement de falaise répond à deux processus d’érosion :

- la surfréquentation de la partie supérieure de la falaise entraînant la disparition progressive de la partie terrestre, la formation de couloirs d’érosion (ravinement par l’eau) puis le décrochement de roches ;
- l’action des vagues favorisant l’érosion du pied de la falaise.

À Batz-sur-Mer, les falaises les plus altérées et particulièrement sujettes au risque se situent :

- **Boulevard de Mer,**
- **Côte Sauvage,** du Manéric à la Baie du Scall.

▶ CONSIGNES À APPLIQUER

- EN PERMANENCE

- Informez-vous du risque encouru
- Ne favorisez pas l’érosion par les eaux pluviales
- Empruntez exclusivement les cheminements tracés
- Ne circulez pas à bicyclette sur le sentier côtier
- **Signalez à la mairie toute altération manifeste des falaises**

- LORSQUE LE RISQUE EST AVÈRE OU ACCRU

- Ne circulez pas sur les falaises pendant les tempêtes (fragilisation accrue, risque de décrochement de blocs)
- Ecartez-vous du secteur à risque et regagnez l’intérieur des terres
- N’entrez pas dans un bâtiment endommagé ou susceptible de s’effondrer

- APRÈS L’EFFONDREMENT

- Informez les autorités (mairie, gendarmerie, pompiers)
- Mettez-vous à la disposition des secours (à leur demande)