


# DICRIM


## GLANES


### Les Risques Majeurs de la Commune



**MAIRIE**

46130 GLANES

 05.65.38.41.11.

 05.65.10.97.98.

Courriel: [glanes2@wanadoo.fr](mailto:glanes2@wanadoo.fr)

Horaires d'ouverture

mardi : 14 à 19 heures

vendredi : 14 à 17 heures

## **Le PCS, le DICRIM qu'est-ce que c'est ?**

Le PCS Plan Communal de Sauvegarde) est l'outil de gestion de crise du Maire. Il définit, sous son autorité, l'organisation prévue par la commune pour assurer l'alerte, l'information, la protection et le soutien de la population au regard des risques connus.

C'est un document opérationnel, réservé à l'usage du Maire et des personnes désignées par celui-ci.

Il est obligatoire pour les communes dotées d'un Plan de Prévention des Risques Naturels prévisibles (PPRN) approuvé (exemple : PPR inondation, PPR mouvements de terrain) ou comprises dans le champ d'application d'un Plan Particulier d'Intervention (PPI) (exemple : PPI grands barrages).

Le DICRIM (Document d'information Communal sur les Risques Majeurs) est un document d'information destiné au public, en particulier les résidents permanents ou temporaires de la commune. Il recense les mesures de sauvegarde répondant aux risques naturels et technologiques majeurs sur le territoire de la commune.

Il permet à chacun de prendre conscience des risques majeurs auxquels il peut être exposé.

### **Vos Relais de Quartier**

.....  
.....

# LE RISQUE RUPTURE DE BARRAGE

Le risque de rupture brusque et imprévue est faible. La situation de rupture pourrait plutôt venir de l'évolution d'une dégradation de l'ouvrage. En cas de rupture, il se produirait une onde de submersion très destructrice étudiée par l'exploitant (EDF).

La commune est concernée par 2 grands barrages :

Saint Etienne de CANTALES (Cantal)

Délais d'arrivée de l'onde : 38 min

Niveau maximal (NGF): 156m Hauteur vague: 16m

Bort-les-Orgues (Corrèze)

Délais d'arrivée de l'onde 2h44 min

Niveau maximal (NGF) : 146m Hauteur vague: 7m

Zones exposées :

Zone proche du Mamoul (bas de la carrière).

Itinéraires d'évacuation

A définir avec les Relais De Quartier (RDQ).

Points de repli temporaire :

Bourg de GLANES "

Moyens d'alerte :

Relais de Quartier (RDQ)

## LE RISQUE INDUSTRIEL

Les principales manifestations du risque industriel sont :

L'incendie par inflammation d'un produit au contact d'un autre, d'une flamme ou d'un point chaud ;

L'explosion par mélange entre certains produits, libération brutale de gaz ;

La dispersion dans l'air, l'eau ou le sol de produits dangereux.

Ces manifestations peuvent être associées.

La commune est concernée par 4 industries à risques identifiés :

Etablissement de la SNCF (**SEVESO seuil bas**)

SOB

ANDROS

BROWN EUROPE

Accident industriel historique: Néant.

Zones exposées :

.....

### **Surveillance et travaux d'entretien :**

A charge industriels.

### **Moyens d'alerte :**

- Relais de Quartier (RDQ)

- Moyens définis par PPI (Plan Particulier d'Intervention) des industriels.

## LE RISQUE MOUVEMENT DE TERRAIN

Un mouvement de terrain est un déplacement du sol ou du sous-sol; il est fonction de la nature et de la disposition des couches géologiques. Il est dû à des processus lents de dissolution ou d'érosion favorisés par l'action de l'eau et de l'homme.

Sur Glanes, il peut se traduire par :

- des glissements de terrain par rupture d'un versant instable,
- des éboulements et chutes de blocs,
- des érosions de berges d'un cours d'eau,
- des phénomènes de gonflement ou de retrait (à l'origine de fissurations du bâti),
- des coulées boueuses et torrentielles.

Mouvements de terrain historiques : Néant.

Zones exposées

Actualisation en cours

Surveillance et travaux d'entretien : „  
à charge de l'employé communal.

Moyens d'alerte :

Relais de Quartier (RDQ)

# Recommandations générales

## RISQUE INONDATION

- Fermez et obturez les ouvertures
- Coupez le gaz et l'électricité
- Montez à l'étage
- Écoutez la radio
- Libérez les lignes téléphoniques

A l'école, vos enfants sont en sécurité  
*Evitez d'encombrer les lignes téléphoniques.*  
Disposez d'un poste radio avec des piles.  
Disposez d'un éclairage de secours

## RISQUE MOUVEMENT DE TERRAIN

- Fuyez latéralement
- Gagnez les hauteurs
- Ne revenez pas sur vos pas
- N'entrez pas dans un bâtiment endommagé

## RISQUE INCENDIE

- Fermez et obturez les ouvertures
- Coupez le gaz et l'électricité
- Mettez des linges humides au bas des portes
- Restez le plus près possible du sol

## RISQUES INTEMPERIES

- Rangez ou fixez les objets sensibles aux effets du vent (si possible, et avant l'évènement)
- Fermez fenêtres et volets (si possible, et avant l'évènement)
- Écoutez la radio
- Évitez les déplacements à l'extérieur

## RISQUE INDUSTRIEL

- Abritez-vous dans un bâtiment
  - Barricadez les fermetures
  - Bouchez les aérations (coupez la VMC)
  - Coupez le gaz et l'électricité
  - Ne fumez pas
  - Écoutez la radio
  - Libérez les lignes téléphoniques.
- 

Le cas échéant, à la demande des pouvoirs publics : **ÉVACUEZ**

- Dans l'éventualité d'une évacuation, préparez-vous à emporter les éléments suivants :
- Médicaments (si traitements en cours)
- Papiers essentiels (identité, livret de famille... )
- Une couverture de survie ....