








<p>MAIRIE de BEAUMOTTE-AUBERTANS 70190</p> 	<p>PLAN COMMUNAL DE SAUVEGARDE</p> <p><b>5/ DOCUMENT D'INFORMATION COMMUNAL SUR LES RISQUES MAJEURS (DICRIM)</b></p>	<p>MAIRIE de BEAUMOTTE-AUBERTANS 70190</p> 
--------------------------------------------------------------------------------------------------------------------------------------	----------------------------------------------------------------------------------------------------------------------------------	----------------------------------------------------------------------------------------------------------------------------------------

## Cartographie des Risques :



### Les Risques Globaux :

#### Risques naturels identifiés : 5

 <b>INONDATION</b>	<p>à mon adresse :</p> <p>EXISTANT</p>	<p>sur ma commune :</p> <p>EXISTANT</p>
 <b>SÉISME</b>	<p>à mon adresse :</p> <p>MODÉRÉ</p>	<p>sur ma commune :</p> <p>MODÉRÉ</p>
 <b>MOUVEMENTS DE TERRAIN</b>	<p>à mon adresse :</p> <p>EXISTANT</p>	<p>sur ma commune :</p> <p>EXISTANT</p>
 <b>RETRAIT GONFLEMENT DES ARGILES</b>	<p>à mon adresse :</p> <p>MODÉRÉ</p>	<p>sur ma commune :</p> <p>MODÉRÉ</p>
 <b>RADON</b>	<p>à mon adresse :</p> <p>FAIBLE</p>	<p>sur ma commune :</p> <p>FAIBLE</p>

#### Risques technologiques identifiés : 1

 <b>POLLUTION DES SOLS</b>	<p>à mon adresse :</p> <p>CONCERNÉ</p>	<p>sur ma commune :</p> <p>CONCERNÉ</p>
---------------------------------------------------------------------------------------------------------------	----------------------------------------	-----------------------------------------

<p>MAIRIE de BEAUMOTTE-AUBERTANS 70190</p> 	<p>PLAN COMMUNAL DE SAUVEGARDE</p> <p><b>5/ DOCUMENT D'INFORMATION COMMUNAL SUR LES RISQUES MAJEURS (DICRIM)</b></p>	<p>MAIRIE de BEAUMOTTE-AUBERTANS 70190</p> 
--------------------------------------------------------------------------------------------------------------------------------------	----------------------------------------------------------------------------------------------------------------------------------	----------------------------------------------------------------------------------------------------------------------------------------

## Les inondations :

### Beaumotte

## Risque d'inondation *près de chez moi*

 Risque à mon adresse **EXISTANT**

 Risque sur la commune **EXISTANT**

L'inondation est une submersion, rapide ou lente, d'une zone habituellement hors de l'eau.  
En apprendre plus sur le risque inondation



Légende :

 Zone à risque entraînant une servitude d'utilité publique

### Aubertans

## Risque d'inondation *près de chez moi*

 Risque à mon adresse **PAS DE RISQUE CONNU**



 Risque sur la commune **EXISTANT**

L'inondation est une submersion, rapide ou lente, d'une zone habituellement hors de l'eau.  
En apprendre plus sur le risque inondation



Légende :

 Zone à risque entraînant une servitude d'utilité publique

<p>MAIRIE de <b>BEAUMOTTE-AUBERTANS</b> 70190</p> 	<p>PLAN COMMUNAL DE SAUVEGARDE</p> <p><b>5/ DOCUMENT D'INFORMATION COMMUNAL SUR LES RISQUES MAJEURS (DICRIM)</b></p>	<p>MAIRIE de <b>BEAUMOTTE-AUBERTANS</b> 70190</p> 
---------------------------------------------------------------------------------------------------------------------------------------------	----------------------------------------------------------------------------------------------------------------------------------	-----------------------------------------------------------------------------------------------------------------------------------------------

## Le Magny

### Risque d'inondation près de chez moi

 Risque à mon adresse **PAS DE RISQUE CONNU**

 Risque sur la commune **EXISTANT**

L'inondation est une submersion, rapide ou lente, d'une zone habituellement hors de l'eau.

En apprendre plus sur le risque inondation



Légende :

 Zone à risque entraînant une servitude d'utilité publique

## Historiques des risques d'inondations :

### Risque d'inondation près de chez moi



<b>1</b>	<p><b>DDRM : DDRM70</b></p> <p>Dans son Dossier Départemental des Risques Majeurs (DDRM), la préfecture a classé votre commune à risque pour les aléas et sous aléas : <b>Inondation</b></p>
<b>1</b>	<p><b>REMONTÉE DE NAPPES :</b></p> <p>Vous êtes situé dans une zone où il y a de fortes probabilités d'observer des débordements par remontée de nappe, ou au moins des inondations de cave.</p> <ul style="list-style-type: none"> <li>- Votre niveau d'exposition est : Zones potentiellement sujettes aux inondations de cave.</li> <li>- L'indication de fiabilité associé à votre zone est : FAIBLE</li> </ul>
<b>1</b>	<p><b>AZI : AZI Ruhans</b></p> <p>L'atlas des zones inondables (AZI) vise à faciliter la connaissance des risques d'inondations par les collectivités territoriales, les services de l'État et le public.</p>

Une CATNAT est une Catastrophe Naturelle, liée à un phénomène ou conjonction de phénomènes dont les effets sont particulièrement dommageables. Lorsqu'une catastrophe naturelle frappe un territoire, on dit que "le territoire est en état de catastrophe naturelle".

Historique des CATNAT inondations dans ma commune : 8

Code NOR	Début le	Sur le journal officiel du
INTE9900627A	25/12/1999	30/12/1999
INTE0000045A	24/10/1999	26/02/2000
INTE9500338A	19/03/1995	09/09/1995
INTE9000196A	14/02/1990	24/05/1990
NOR19830720	16/05/1983	26/07/1983
NOR19830111	08/12/1982	13/01/1983
NOR19821224	09/11/1982	26/12/1982
NOR19821224	14/10/1982	26/12/1982



<p>MAIRIE de <b>BEAUMOTTE-AUBERTANS</b> 70190</p> 	<p>PLAN COMMUNAL DE SAUVEGARDE</p> <p><b>5/ DOCUMENT D'INFORMATION COMMUNAL SUR LES RISQUES MAJEURS (DICRIM)</b></p>	<p>MAIRIE de <b>BEAUMOTTE-AUBERTANS</b> 70190</p> 
---------------------------------------------------------------------------------------------------------------------------------------------	----------------------------------------------------------------------------------------------------------------------------------	-----------------------------------------------------------------------------------------------------------------------------------------------

## Fiche réflexe inondation :





**QUE FAIRE EN CAS D'...**

**INONDATION ?**

Premier risque naturel en France, les inondations concernent une très grande majorité des territoires français.

**Avant une inondation**

- **RENSEIGNEZ-VOUS** auprès de la **mairie** sur le type d'inondation qui vous concerne et les mesures de protection (lieux d'hébergement en cas d'évacuation, etc.)
- **FAITES RÉALISER** un diagnostic de vulnérabilité de votre maison
- **PRÉPAREZ** votre **kit d'urgence 72 heures** avec les objets et articles essentiels
- **PRÉVOYEZ** les dispositifs de **protection à installer** : sacs de sable, barrières amovibles (batardeaux) et le matériel pour surélever les meubles
- **AMÉNAGEZ** une zone refuge à l'étage, avec une ouverture permettant l'évacuation **OU IDENTIFIEZ** un lieu à proximité pour vous réfugier

**Quand une inondation est annoncée et que l'eau monte**

- **ÉLOIGNEZ-VOUS** des cours d'eau, des berges et des ponts
- **REPORTEZ** tous vos déplacements, que ce soit à pied ou en voiture.
- **N'ALLEZ PAS CHERCHER** vos enfants à l'école ou à la crèche : ils y sont en sécurité
- **INFORMEZ-VOUS** sur les sites Météo-France et Vigicrues
- **INSTALLEZ** les dispositifs de protection, sans vous mettre en danger, et placez en hauteur les produits polluants
- **COUPEZ**, si possible, les réseaux de gaz, d'électricité et de chauffage
- **RÉFUGIEZ-VOUS** dans un bâtiment, en hauteur ou à l'étage, avec le kit d'urgence 72 heures
- **NE DESCENDEZ PAS** dans les sous-sols ou les parkings souterrains

**Pendant toute la durée de l'inondation**



**NE PRENEZ PAS VOTRE VOITURE**, 30 cm d'eau suffisent à emporter une voiture



**ÉVITEZ DE TÉLÉPHONER** afin de laisser les réseaux disponibles pour les secours





**RESTEZ À L'ABRI**, n'évacuez votre domicile que sur ordre des autorités



**RESTEZ À L'ÉCOUTE** des consignes des autorités

**POUR EN SAVOIR PLUS :** [georisques.gouv.fr](http://georisques.gouv.fr)

<p>MAIRIE de BEAUMOTTE-AUBERTANS 70190</p> 	<p>PLAN COMMUNAL DE SAUVEGARDE</p> <p><b>5/ DOCUMENT D'INFORMATION COMMUNAL SUR LES RISQUES MAJEURS (DICRIM)</b></p>	<p>MAIRIE de BEAUMOTTE-AUBERTANS 70190</p> 
--------------------------------------------------------------------------------------------------------------------------------------	----------------------------------------------------------------------------------------------------------------------------------	----------------------------------------------------------------------------------------------------------------------------------------

## Les Séismes :

### Beaumotte

## Risque de séisme près de chez moi

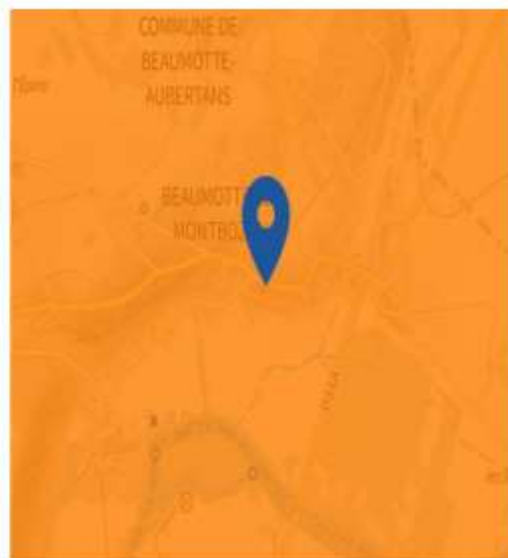
 Risque à mon adresse **MODÉRÉ**

 Risque sur la commune **MODÉRÉ**

Les tremblements de terre naissent généralement dans les profondeurs de l'écorce terrestre et causent des secousses plus ou moins violentes à la surface du sol. Généralement engendrés par la reprise d'un mouvement tectonique le long d'une faille, ils peuvent avoir pour conséquence d'autres phénomènes : mouvements de terrain, raz de marée, liquéfaction des sols (perte de portance), effet hydrologique.



Certains sites, en fonction de leur relief et de la nature du sol, peuvent amplifier les mouvements créés par le séisme. On parle alors d'effet de site. On caractérise un séisme par sa magnitude (énergie libérée) et son intensité (effets observés ou ressentis par l'homme, ampleurs des dégâts aux constructions).

En savoir plus sur le risque séisme

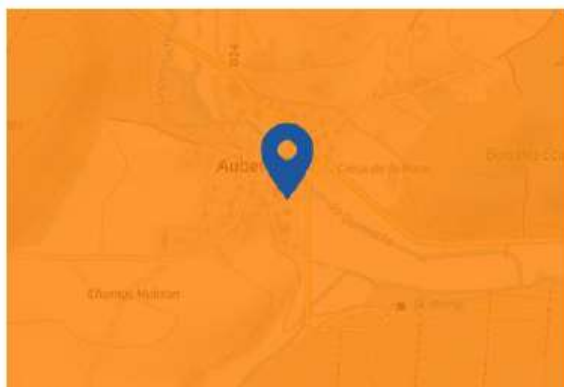


Légende :

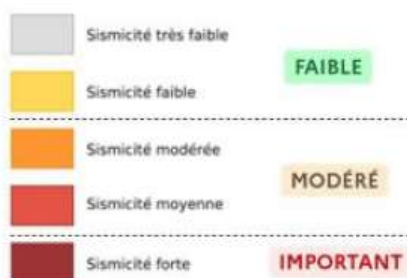


<p>MAIRIE de <b>BEAUMOTTE-AUBERTANS</b> 70190</p> 	<p>PLAN COMMUNAL DE SAUVEGARDE</p> <p><b>5/ DOCUMENT D'INFORMATION COMMUNAL SUR LES RISQUES MAJEURS (DICRIM)</b></p>	<p>MAIRIE de <b>BEAUMOTTE-AUBERTANS</b> 70190</p> 
---------------------------------------------------------------------------------------------------------------------------------------------	----------------------------------------------------------------------------------------------------------------------------------	-----------------------------------------------------------------------------------------------------------------------------------------------

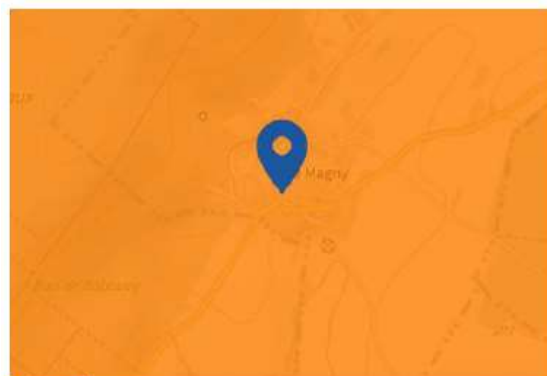
**Aubertans :**



**Légende :**



**Le Magny :**



**Légende :**



**Informations détaillées :**

**1 DDRM : DDRM70**

Dans son Dossier Départemental des Risques Majeurs (DDRM), la préfecture a classé votre commune à risque pour les aléas et sous aléas :



Séisme

**Risque de séisme près de chez moi**

**1 SÉISME : Échelle réglementaire et obligations associées**

Sur l'échelle réglementaire, à votre adresse, le risque sismique est de **3/5**.  
Pour votre sécurité, à partir d'un risque de niveau 2, des obligations en cas de travaux ou de construction sont liées à prévenir votre risque sismique.



<p>MAIRIE de BEAUMOTTE-AUBERTANS 70190</p> 	<p>PLAN COMMUNAL DE SAUVEGARDE</p> <p><b>5/ DOCUMENT D'INFORMATION COMMUNAL SUR LES RISQUES MAJEURS (DICRIM)</b></p>	<p>MAIRIE de BEAUMOTTE-AUBERTANS 70190</p> 
--------------------------------------------------------------------------------------------------------------------------------------	----------------------------------------------------------------------------------------------------------------------------------	----------------------------------------------------------------------------------------------------------------------------------------

## Fiche réflexe séisme :





**QUE FAIRE EN CAS DE...**

# SÉISME ?

Le séisme est le risque naturel majeur potentiellement le plus meurtrier, tant par ses effets directs (chutes d'objets et effondrement de bâtiments) qu'indirects (mouvements de terrain, tsunami, etc.).

**Avant les secousses, préparez-vous**

- **REPÉREZ les endroits où vous protéger :**  
loin des fenêtres, sous un meuble solide
- **FIXEZ les appareils et meubles lourds**  
pour éviter qu'ils ne soient projetés ou renversés
- **PRÉPAREZ VOTRE KIT D'URGENCE 72H**  
avec les objets et articles essentiels
- **FAITES RÉALISER UN DIAGNOSTIC de vulnérabilité** de votre bâtiment



**Pendant les secousses**

- **ABRITEZ-VOUS PRÈS D'UN MUR**, d'une structure porteuse ou sous des meubles solides
- **ELOIGNEZ-VOUS DES FENÊTRES** pour éviter les bris de verre
- Si vous êtes en rez-de-chaussée ou à proximité d'une sortie, **ELOIGNEZ-VOUS DU BÂTIMENT**

- **NE RESTEZ PAS PRÈS DES LIGNES ÉLECTRIQUES** ou d'ouvrages qui pourraient s'effondrer (ponts, corniches, ...)
- **EN VOITURE, NE SORTEZ PAS** et arrêtez-vous à distance des bâtiments
- **RESTEZ ATTENTIF** : après une première secousse, il peut y avoir des répliques

**Après les secousses**



**SORTEZ DU BÂTIMENT**, évacuez par les escaliers et éloignez-vous de ce qui pourrait s'effondrer



**ELOIGNEZ-VOUS DES CÔTES** et rejoignez les hauteurs : un séisme peut provoquer un tsunami





**ÉVITEZ DE TÉLÉPHONER** afin de laisser les réseaux disponibles pour les secours



**RESTEZ À L'ÉCOUTE** des consignes des autorités


**POUR EN SAVOIR PLUS :** [georisques.gouv.fr](http://georisques.gouv.fr)

<p>MAIRIE de BEAUMOTTE-AUBERTANS 70190</p> 	<p>PLAN COMMUNAL DE SAUVEGARDE</p> <p><b>5/ DOCUMENT D'INFORMATION COMMUNAL SUR LES RISQUES MAJEURS (DICRIM)</b></p>	<p>MAIRIE de BEAUMOTTE-AUBERTANS 70190</p> 
--------------------------------------------------------------------------------------------------------------------------------------	----------------------------------------------------------------------------------------------------------------------------------	----------------------------------------------------------------------------------------------------------------------------------------

## Les mouvements de terrains :

### Beaumotte :

## Risque de mouvements de terrain de près de chez moi

 Risque à mon adresse **EXISTANT**

 Risque sur la commune **EXISTANT**

Les mouvements de terrain regroupent un ensemble de déplacements, plus ou moins brutaux, du sol ou du sous-sol. Les volumes en jeu peuvent aller de quelques mètres cubes à plusieurs millions de mètres cubes.

Les déplacements peuvent être lents (quelques millimètres par an) à très rapides (quelques centaines de mètres par jour).

Généralement, les mouvements de terrain mobilisant un volume important sont peu rapides. Ces phénomènes sont souvent très destructeurs, car les aménagements humains y sont très sensibles et les dommages aux biens sont considérables et souvent irréversibles.

En apprendre plus sur le risque mouvements de terrain





### Légende :

	Cave		Carrière		Naturelle		Indéterminée
	Galerie		Ouvrage Civil		Ouvrage militaire		Puits
	Souterrain		Glissement		Erosion des berges		Effondrement
	Coulee		Eboulement				

### Type de risque à mon adresse

- Glissement de terrain  
Mouvement plus ou moins lent d'un sol en pente qui se détache. Ils ont lieu selon la nature du sol, l'inclinaison de la pente et les intempéries



<p>MAIRIE de <b>BEAUMOTTE-AUBERTANS</b> 70190</p> 	<p>PLAN COMMUNAL DE SAUVEGARDE</p> <p><b>5/ DOCUMENT D'INFORMATION COMMUNAL SUR LES RISQUES MAJEURS (DICRIM)</b></p>	<p>MAIRIE de <b>BEAUMOTTE-AUBERTANS</b> 70190</p> 
---------------------------------------------------------------------------------------------------------------------------------------------	----------------------------------------------------------------------------------------------------------------------------------	-----------------------------------------------------------------------------------------------------------------------------------------------

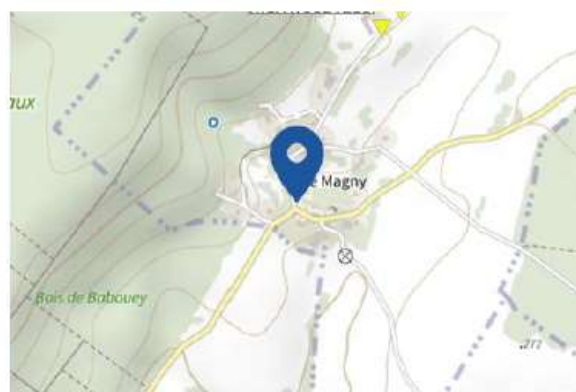
## Aubertans :



### Légende :

 Cave	 Carrière	 Naturelle	 Indéterminée
 Galerie	 Ouvrage Civil	 Ouvrage militaire	 Puits
 Souterrain	 Glissement	 Erosion des berges	 Effondrement
 Coulee	 Eboulement		

## Le Magny :



### Légende :

 Cave	 Carrière	 Naturelle	 Indéterminée
 Galerie	 Ouvrage Civil	 Ouvrage militaire	 Puits
 Souterrain	 Glissement	 Erosion des berges	 Effondrement
 Coulee	 Eboulement		

### Informations détaillées :



#### DDRM : DDRM70



Dans son Dossier Départemental des Risques Majeurs (DDRM), la préfecture a classé votre commune à risque pour les aléas et sous aléas :  
Mouvement de terrain  
Glissement de terrain

Une CATNAT est une Catastrophe Naturelle, liée à un phénomène ou conjonction de phénomènes dont les effets sont particulièrement dommageables.

L'Etat recense et décide de l'attribution de l'état de Catastrophe Naturelle depuis 1982.

### Historique des CATNAT mouvements de terrain dans ma commune : 1

Code NOR	Début le	Sur le journal officiel du
INTE9900627A	25/12/1999	30/12/1999

<p>MAIRIE de BEAUMOTTE-AUBERTANS 70190</p> 	<p>PLAN COMMUNAL DE SAUVEGARDE</p> <p><b>5/ DOCUMENT D'INFORMATION COMMUNAL SUR LES RISQUES MAJEURS (DICRIM)</b></p>	<p>MAIRIE de BEAUMOTTE-AUBERTANS 70190</p> 
--------------------------------------------------------------------------------------------------------------------------------------	----------------------------------------------------------------------------------------------------------------------------------	----------------------------------------------------------------------------------------------------------------------------------------

**Risque gonflement argile :**

**Beaumotte :**

## Risque de retrait gonflement des argiles près de chez moi

 **Risque à mon adresse** MODÉRÉ

 **Risque sur la commune** MODÉRÉ

Les sols qui contiennent de l'argile gonflent en présence d'eau (saison des pluies) et se tassent en saison sèche.

Ces mouvements de gonflement et de rétractation du sol peuvent endommager les bâtiments (fissuration).

Les maisons individuelles qui n'ont pas été conçues pour résister aux mouvements des sols argileux peuvent être significativement endommagées.

C'est pourquoi le phénomène de retrait et de gonflement des argiles est considéré comme un risque naturel.



Le changement climatique, avec l'aggravation des périodes de sécheresse, augmente de risque.

En apprendre plus sur le risque retrait gonflement des argiles



**Légende :**



<p><b>MAIRIE de</b> <b>BEAUMOTTE-AUBERTANS</b> 70190</p> 	<p><b>PLAN COMMUNAL DE SAUVEGARDE</b></p> <p><b>5/ DOCUMENT D'INFORMATION COMMUNAL SUR LES RISQUES MAJEURS (DICRIM)</b></p>	<p><b>MAIRIE de</b> <b>BEAUMOTTE-AUBERTANS</b> 70190</p> 
----------------------------------------------------------------------------------------------------------------------------------------------------	-----------------------------------------------------------------------------------------------------------------------------	------------------------------------------------------------------------------------------------------------------------------------------------------

**Aubertans :**



**Légende :**



**Le Magny :**



**Légende :**



**Informations détaillées :**



**RGA : Échelle réglementaire et obligations associées**

Sur l'échelle réglementaire, à votre adresse, le risque de gonflement des argiles est de **2/3**.  
Pour votre sécurité, des obligations en cas de travaux ou de construction sont liées à prévenir le risque.



Une CATNAT est une Catastrophe Naturelle, liée à un phénomène ou conjonction de phénomènes dont les effets sont particulièrement dommageables. Lorsqu'une catastrophe naturelle frappe un territoire, on dit que "le territoire est en état de catastrophe naturelle".

Historique des sécheresses dans ma commune : 1

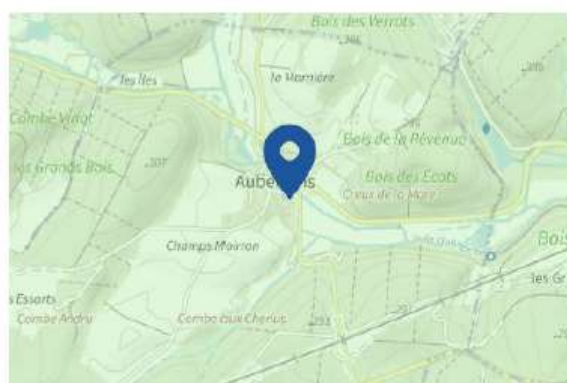
Code NOR	Début le	Sur le journal officiel du
INTE1928914A	01/07/2018	15/11/2019





<p>MAIRIE de <b>BEAUMOTTE-AUBERTANS</b> 70190</p> 	<p>PLAN COMMUNAL DE SAUVEGARDE</p> <p><b>5/ DOCUMENT D'INFORMATION COMMUNAL SUR LES RISQUES MAJEURS (DICRIM)</b></p>	<p>MAIRIE de <b>BEAUMOTTE-AUBERTANS</b> 70190</p> 
---------------------------------------------------------------------------------------------------------------------------------------------	----------------------------------------------------------------------------------------------------------------------------------	-----------------------------------------------------------------------------------------------------------------------------------------------

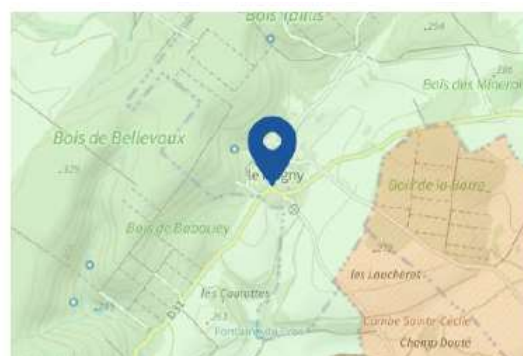
## Aubertans :



### Légende :



## Le Magny :



### Légende :





## Informations détaillées :

### **1 RADON : Potentiel radon faible: recommandation obligations associées**

Sur l'échelle réglementaire dans votre commune, le potentiel radon est de 1/3.

Pour votre sécurité, lorsque le potentiel radon est élevé, il existe des recommandations et une obligation d'informer les acquéreurs ou locataires.

<p>MAIRIE de <b>BEAUMOTTE-AUBERTANS</b> 70190</p> 	<p>PLAN COMMUNAL DE SAUVEGARDE</p> <p><b>5/ DOCUMENT D'INFORMATION COMMUNAL SUR LES RISQUES MAJEURS (DICRIM)</b></p>	<p>MAIRIE de <b>BEAUMOTTE-AUBERTANS</b> 70190</p> 
---------------------------------------------------------------------------------------------------------------------------------------------	----------------------------------------------------------------------------------------------------------------------------------	-----------------------------------------------------------------------------------------------------------------------------------------------

## Risques de pollution des sols :

### Beaumotte

#### Risque de pollution des sols près de chez moi

 Risque à mon adresse **CONCERNÉ**

 Risque sur la commune **CONCERNÉ**

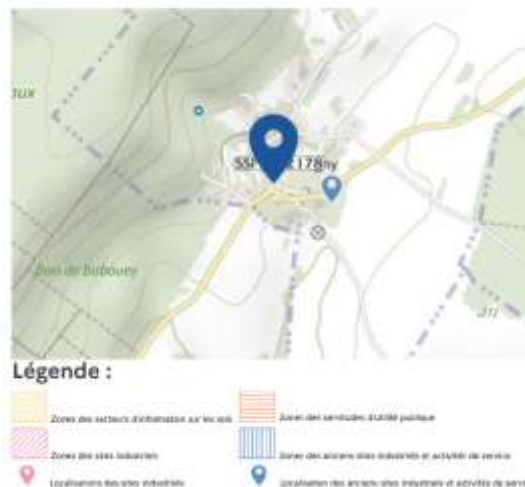
Un site pollué est un site qui, du fait d'anciens dépôts de déchets ou d'infiltration de substances polluantes, présente une pollution susceptible de provoquer une nuisance ou un risque pérenne pour les personnes ou l'environnement.





### Aubertans :



### Le Magny :





<p>MAIRIE de BEAUMOTTE-AUBERTANS 70190</p> 	<p>PLAN COMMUNAL DE SAUVEGARDE</p> <p><b>5/ DOCUMENT D'INFORMATION COMMUNAL SUR LES RISQUES MAJEURS (DICRIM)</b></p>	<p>MAIRIE de BEAUMOTTE-AUBERTANS 70190</p> 
--------------------------------------------------------------------------------------------------------------------------------------	----------------------------------------------------------------------------------------------------------------------------------	----------------------------------------------------------------------------------------------------------------------------------------



#### Informations détaillées :

Les tableaux ci-dessous répertorient les sites pollués ou potentiellement pollués ainsi que les anciens sites industriels ou activités de service (base de données CASIAS) sur votre commune. Cliquer sur les liens de la colonne Identifiant pour accéder à la fiche d'information détaillée.

Les tableaux ci-dessous répertorient les sites pollués ou potentiellement pollués ainsi que les anciens sites industriels ou activités de service (base de données CASIAS) sur votre commune. Cliquer sur les liens de la colonne identifiant pour accéder à la fiche

#### 3 anciens sites industriels ou activités de service à moins de 500m

Identifiant	Nom établissement	Etat	Activité principale
SSP3854854	STEP	Indéterminé	
SSP3854209	Décharge	Indéterminé	
SSP3845578	Sablière	Indéterminé	

<p>MAIRIE de <b>BEAUMOTTE-AUBERTANS</b> 70190</p> 	<p>PLAN COMMUNAL DE SAUVEGARDE</p> <p><b>5/ DOCUMENT D'INFORMATION COMMUNAL SUR LES RISQUES MAJEURS (DICRIM)</b></p>	<p>MAIRIE de <b>BEAUMOTTE-AUBERTANS</b> 70190</p> 
---------------------------------------------------------------------------------------------------------------------------------------------	----------------------------------------------------------------------------------------------------------------------------------	-----------------------------------------------------------------------------------------------------------------------------------------------

Fiches réflexes annexes :



**QUE FAIRE  
EN CAS DE...**

**FEU DE FORÊT ?**

En France, 9 feux sur 10 sont d'origine humaine : en cas de sécheresse, de canicule ou de vent fort, un mégot mal éteint jeté depuis une fenêtre de voiture peut suffire à dévaster des hectares de végétation en quelques minutes.

**Comment éviter les départs de feu de forêt ?**

- **DÉBROUSSAILLEZ** autour de chez vous avant l'été
- **ORGANISEZ** les barbecues loin de la végétation
- **RÉALISEZ VOS TRAVAUX DE BRICOLAGE**, sources d'étincelles, loin de la pelouse et des herbes sèches
- **JETEZ vos mégots dans un cendrier.** Faites attention aux cendres incandescentes

**En cas de départ de feu de forêt ou de végétation**

- **DONNEZ L'ALERTE** en appelant le 112, le 18 ou le 114 (personnes malentendantes)
- **ÉLOIGNEZ LES COMBUSTIBLES** (bouteilles de gaz, etc.)
- **RENTREZ** le mobilier de jardin et le tuyau d'arrosage
- **ABRITEZ-VOUS** dans un bâtiment en dur. Fermez et arrosez volets, portes et fenêtres
- **OCCULTEZ LES AÉRATIONS** et les bas de porte avec des linges mouillés
- **COUVREZ-VOUS** le nez et la bouche avec un linge humide
- **LAISSEZ VOTRE PORTAIL OUVERT** pour faciliter l'accès des pompiers
- **SI VOUS ÊTES DANS VOTRE VÉHICULE**, ne sortez pas et allez-vous garer dans une zone dégagée

**En attendant les secours**



**RESTEZ À L'ÉCOUTE** des consignes des autorités



**ÉVITEZ DE TÉLÉPHONER** afin de laisser les réseaux disponibles pour les secours





**RESTEZ À L'ABRI**, n'évacuez votre domicile que sur ordre des autorités



**NE PRENEZ PAS VOTRE VOITURE**

**POUR EN SAVOIR PLUS :** [georisques.gouv.fr](http://georisques.gouv.fr)

<p>MAIRIE de <b>BEAUMOTTE-AUBERTANS</b> 70190</p> 	<p>PLAN COMMUNAL DE SAUVEGARDE</p> <p><b>5/ DOCUMENT D'INFORMATION COMMUNAL SUR LES RISQUES MAJEURS (DICRIM)</b></p>	<p>MAIRIE de <b>BEAUMOTTE-AUBERTANS</b> 70190</p> 
---------------------------------------------------------------------------------------------------------------------------------------------	----------------------------------------------------------------------------------------------------------------------------------	-----------------------------------------------------------------------------------------------------------------------------------------------

# FEUX DE FORÊT ET DE VÉGÉTATION

**AYONS LES BONNS RÉFLEXES POUR PRÉVENIR LES DÉPARTS DE FEUX...**



**Organiser les barbecues loin de la végétation** qui peut s'enflammer



**Jeter ses mégots dans un cendrier** et non au sol ou par la fenêtre de sa voiture



**Réaliser ses travaux loin de la végétation et prévoir un extincteur** à portée de main



**Stocker les matériaux et produits inflammables** (bois, bouteilles de gaz) **dans un abri fermé, éloigné de l'habitation**

**... ET SE PROTÉGER DES FEUX**



**Donner l'alerte en appelant le 112, le 18 ou le 114** (personnes malentendantes) et tenter de localiser le feu avec précision



**S'abriter dans un bâtiment. La voiture n'est pas un endroit sûr** car facilement inflammable





**Rester Informé de la situation** et écouter les consignes des secours et/ou de la mairie



feux-foret.gouv.fr

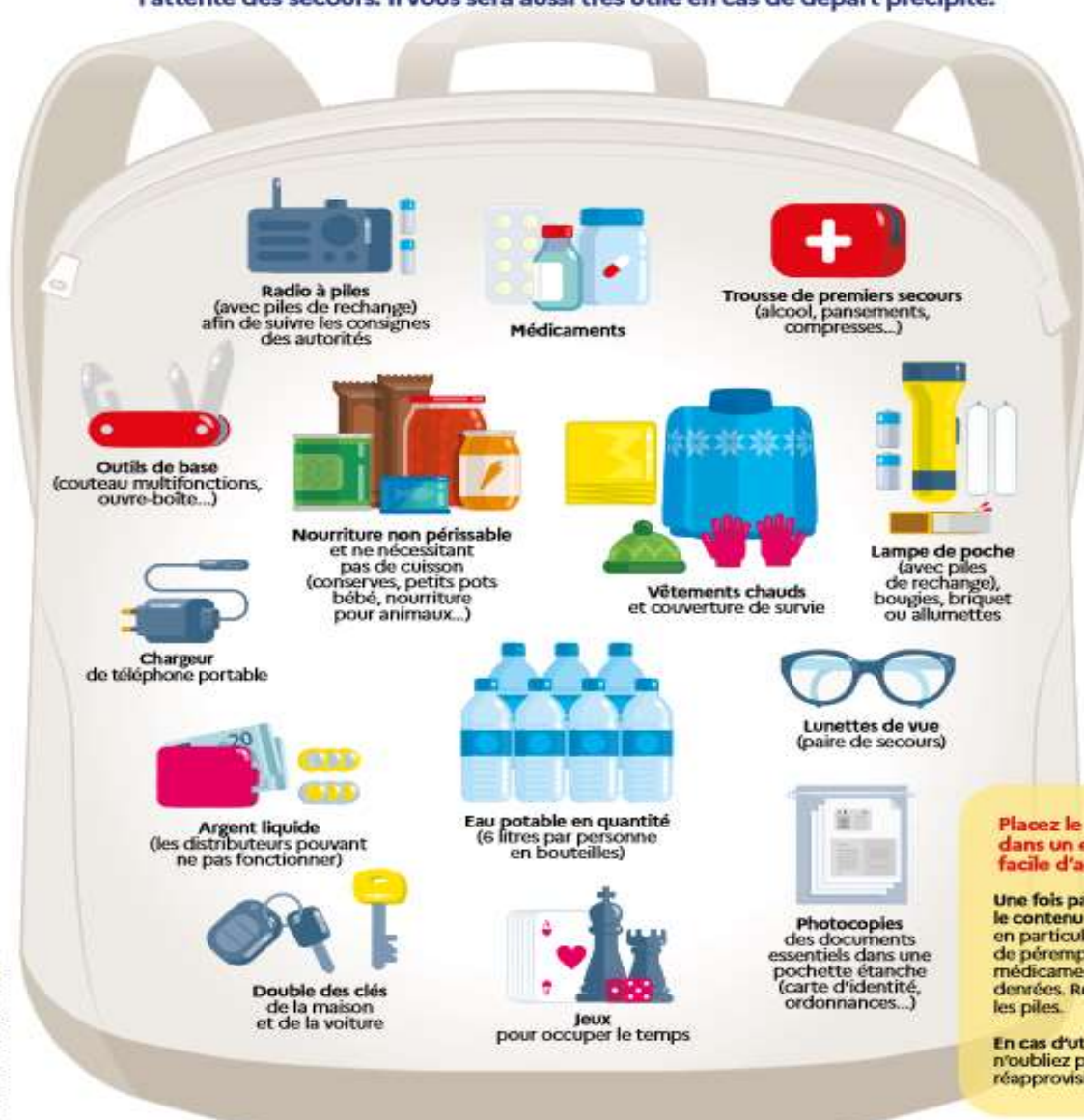


<p>MAIRIE de <b>BEAUMOTTE-AUBERTANS</b> 70190</p> 	<p>PLAN COMMUNAL DE SAUVEGARDE</p> <p><b>5/ DOCUMENT D'INFORMATION COMMUNAL SUR LES RISQUES MAJEURS (DICRIM)</b></p>	<p>MAIRIE de <b>BEAUMOTTE-AUBERTANS</b> 70190</p> 
---------------------------------------------------------------------------------------------------------------------------------------------	----------------------------------------------------------------------------------------------------------------------------------	-----------------------------------------------------------------------------------------------------------------------------------------------

## Votre kit d'urgence





Coupures d'électricité, de gaz et d'eau courante, routes impraticables... lorsqu'une catastrophe majeure survient, **les premières 72 heures** sont souvent les plus éprouvantes. Ce kit préparé à l'avance vous permettra de rester chez vous plus sereinement dans l'attente des secours. Il vous sera aussi très utile en cas de départ précipité.



**Placez le sac dans un endroit facile d'accès !**

Une fois par an, vérifiez le contenu de votre kit, en particulier la date de péremption des médicaments et des denrées. Remplacez les piles.

En cas d'utilisation, n'oubliez pas de le réapprovisionner !

<p>MAIRIE de <b>BEAUMOTTE-AUBERTANS</b> 70190</p> 	<p>PLAN COMMUNAL DE SAUVEGARDE</p> <p><b>5/ DOCUMENT D'INFORMATION COMMUNAL SUR LES RISQUES MAJEURS (DICRIM)</b></p>	<p>MAIRIE de <b>BEAUMOTTE-AUBERTANS</b> 70190</p> 
---------------------------------------------------------------------------------------------------------------------------------------------	----------------------------------------------------------------------------------------------------------------------------------	-----------------------------------------------------------------------------------------------------------------------------------------------



**QUE FAIRE  
EN CAS DE...**

**FEU DE FORÊT ?**

En France, 9 feux sur 10 sont d'origine humaine : en cas de sécheresse, de canicule ou de vent fort, un mégot mal éteint jeté depuis une fenêtre de voiture peut suffire à dévaster des hectares de végétation en quelques minutes.

**Comment éviter les départs de feu de forêt ?**

- **DÉBROUSSAILLEZ** autour de chez vous avant l'été
- **ORGANISEZ** les barbecues loin de la végétation
- **RÉALISEZ VOS TRAVAUX DE BRICOLAGE**, sources d'étincelles, loin de la pelouse et des herbes sèches
- **JETEZ vos mégots dans un cendrier.** Faites attention aux cendres incandescentes

**En cas de départ de feu de forêt ou de végétation**

- **DONNEZ L'ALERTE** en appelant le 112, le 18 ou le 114 (personnes malentendantes)
- **ÉLOIGNEZ LES COMBUSTIBLES** (bouteilles de gaz, etc.)
- **RENTREZ** le mobilier de jardin et le tuyau d'arrosage
- **ABRITEZ-VOUS** dans un bâtiment en dur. Fermez et arrosez volets, portes et fenêtres
- **OCCULTEZ LES AÉRATIONS** et les bas de porte avec des linges mouillés
- **COUVREZ-VOUS** le nez et la bouche avec un linge humide
- **LAISSEZ VOTRE PORTAIL OUVERT** pour faciliter l'accès des pompiers
- **SI VOUS ÊTES DANS VOTRE VÉHICULE**, ne sortez pas et allez-vous garer dans une zone dégagée


**En attendant les secours**



**RESTEZ À L'ÉCOUTE** des consignes des autorités



**ÉVITEZ DE TÉLÉPHONER** afin de laisser les réseaux disponibles pour les secours



**RESTEZ À L'ABRI**, n'évacuez votre domicile que sur ordre des autorités



**NE PRENEZ PAS VOTRE VOITURE**

**POUR EN SAVOIR PLUS :** [georisques.gouv.fr](http://georisques.gouv.fr)

Toutes ces informations sont accessibles depuis le site  
<https://www.georisques.gouv.fr/>