

DICRIM

DOCUMENT D'INFORMATION COMMUNAL SUR LES RISQUES MAJEURS

INFORMATION DES POPULATIONS

SAHURS

RISQUES NATURELS ET TECHNOLOGIQUES



LA LETTRE DU MAIRE

Madame, Monsieur,

Nous vivons dans une commune de la vallée de la Seine qui regroupe de nombreux avantages : proximité de la ville, calme, proche de l'eau, entourée de verdure... Cette situation paisible et avantageuse ne doit pas nous faire oublier les dangers potentiels qui nous entourent. Notre commune est en effet exposée à un certain nombre de risques naturels dont principalement le risque de débordement de la Seine, et à des risques industriels liés pour l'essentiel à la présence sur la Métropole rouennaise de plusieurs sites classés Seveso. Ce Document d'Information Communal sur les Risques Majeurs (DICRIM) a pour objectif de vous apporter toute l'information nécessaire pour pouvoir mettre en place des mesures préventives. Simple, concis et pratique, il doit vous permettre d'acquérir les bons réflexes pour être acteur de votre propre sécurité et pour tenir efficacement votre place dans l'effort collectif de protection et de défense de la population. Je vous invite donc à le lire attentivement et à le conserver.

En cohérence avec ce DICRIM, la Commune a élaboré son Plan Communal de Sauvegarde (PCS) dont l'objectif est la mise en sécurité des personnes et des biens ainsi que le soutien aux secours en cas d'événements majeurs.

La sécurité est l'affaire de tous, à chacun d'anticiper et d'agir.

Bonne lecture

Le Maire

LA COMMUNE DE SAHURS EST EXPOSEE A :

2 risques naturels



Inondation



Mouvement de terrain

2 risques technologiques



Industriel



Transport de Matières

Dangereuses

L'INFORMATION PREVENTIVE

L'information des citoyens sur les risques naturels et technologiques majeurs auxquels ils sont soumis dans certaines zones du territoire et sur les mesures de sauvegarde qui les concernent est un droit inscrit dans le code de l'environnement aux articles L125-2, L125-5 et L563-3, R125-9 à R125-27.



Ce dossier a été établi le 07/06/2022



Les risques naturels

INONDATION



RISQUES

Certaines zones de la commune de Sahurs, située sur la rive droite de la Seine, sont soumises régulièrement aux inondations provoquées par la crue du fleuve et la remontée de nappes.

Les 3 dernières inondations datent de mars 2014, juin 2016 et mars 2020



CONDUITE A SUIVRE

- Si l'eau monte chez vous, coupez sans attendre les réseaux de gaz, de chauffage et d'électricité. Fermez les poubelles et mettez les si possible dans un placard. Placez les produits toxiques en hauteur.
- N'allez pas chercher vos enfants à l'école.
- Si vous êtes en voiture, ne vous engagez pas sur une route inondée.
- Evitez de sortir et éloignez-vous des berges

MOUVEMENT DE TERRAIN



RISQUES

La commune de Sahurs possède quelques zones d'infiltration d'eau constituant des risques majeurs d'effondrement.

Dans le cadre de l'élaboration du PLU métropolitain, 8 indices ont été répertoriés sur la communes (📍 sur la carte). Ils correspondent à d'anciennes carrières, d'anciens puits ou à des affaiblissements d'origine naturelle.



CONDUITE A SUIVRE

- Eloignez-vous de l'excavation
- N'entrez pas dans un bâtiment endommagé
- Ne revenez pas sur vos pas
- Interdisez l'accès à la zone dangereuse
- Prévenez les sapeurs-pompiers et la mairie en cas de découverte d'un début d'effondrement.

Les risques technologiques

INDUSTRIEL



RISQUES

Le risque industriel peut se manifester par un accident se produisant sur un site et pouvant entraîner des conséquences graves pour les personnels, la population voisine, les biens, l'environnement ou le milieu naturel. La réglementation européenne dite SEVESO s'impose aux établissements industriels dont l'activité présente un risque industriel majeur. Ces entreprises sont classées en SEVESO seuil haut ou bas. Des essais de sirènes industrielles sont effectués chaque premier mercredi du mois à 11h55. Principales entreprises sur le territoire : RUBIS à Grand-Quevilly (Stockage de liquides inflammables et d'hydrocarbures), LUBRIZOL à Rouen (Additifs pour lubrifiants), BOREALIS à Grand-Quevilly (Fabrication de fertilisants), BUTAGAZ à Petit-Couronne (Stockage de GPL).



CONDUITE A SUIVRE

- En premier lieu, toujours garder son calme et sa lucidité.
- Restez chez vous et fermez portes, fenêtres et ventilations.
- Ecoutez la radio (France Bleue) ou regardez les informations à la télévision.
- Libérez les lignes pour les secours.
- N'allez pas chercher vos enfants à l'école.

TMD (*Transport de Matières Dangereuses*)



RISQUES

L'ensemble de ces risques résultent des possibilités de toxicité, d'explosion des matières transportées en cas de perte de confinement ou de dégradation de l'enveloppe des contenants (citernes, conteneurs, canalisations...). La vallée de Seine dispose de la plus grande capacité de stockage d'hydrocarbures de France. Par la présence des 2 ports de Rouen et du Havre, notre fleuve est une zone très importante de transit de matières dangereuses.

La commune de Sahurs n'est pas située sur un axe routier principal. Néanmoins il convient de ne pas négliger ce risque qui concerne l'ensemble du département par l'importance du trafic généré.





CONDUITE A SUIVRE

- Si vous êtes témoin d'un accident routier impliquant les TMD, ne vous approchez pas et ne vous exposez pas au produit.
- Eloignez les personnes à proximité et mettez vous à l'abri.
- Alertez les pompiers et la gendarmerie en indiquant la commune, l'adresse exacte du sinistre, la présence ou non de victime (s) et la nature du sinistre (feu, explosion, fuite) .

LEGENDE

RISQUES NATURELS

Plan de prévention des risques inondation (PPRI)

-  PPRI approuvé
-  PPRI prescrit avec PAC
PAC = « Porté A Connaissance »



Plan ruissellement (hors PPRI)

-  Aléa Faible
-  Aléa Moyen
-  Aléa Fort


Risque débordement (hors PPRI)

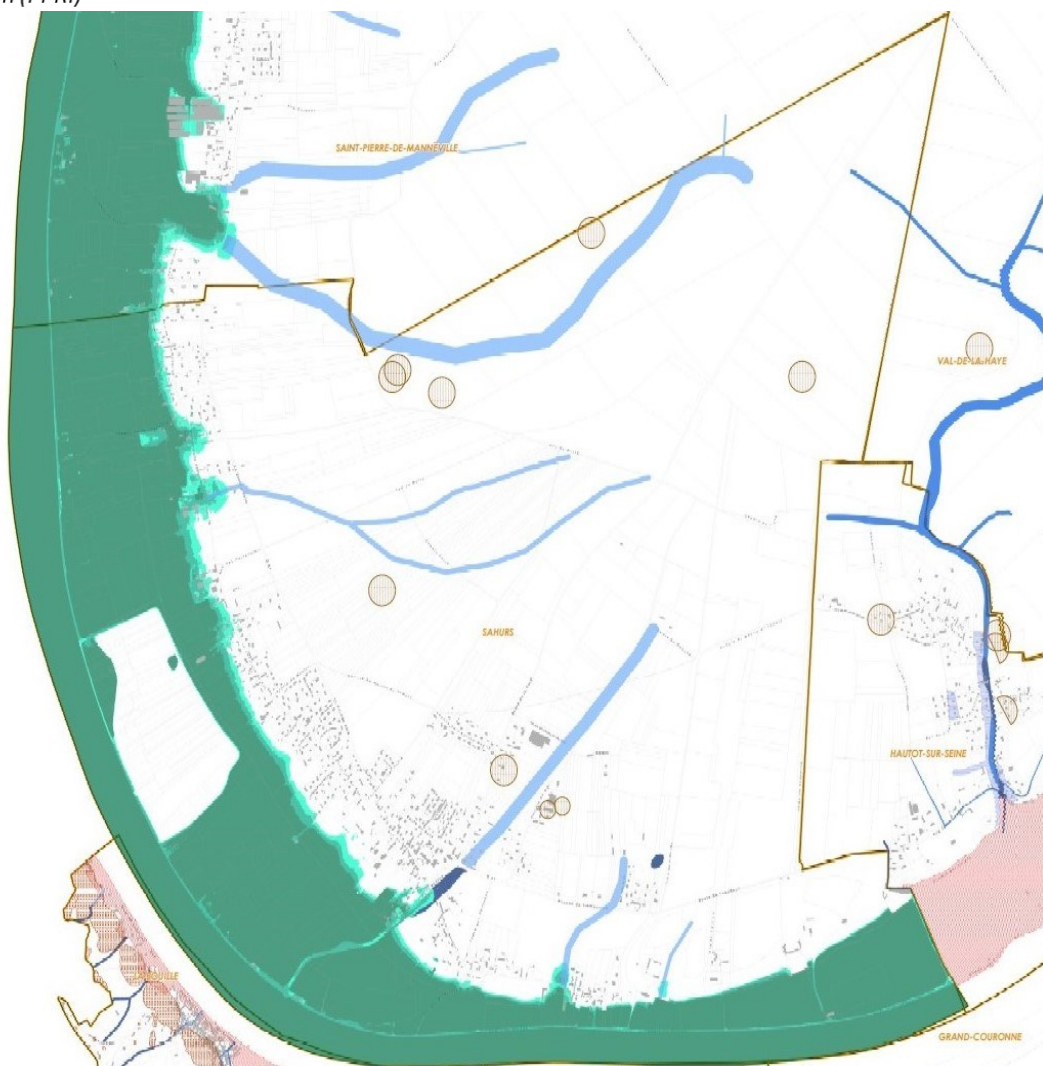
-  Aléa Faible
-  Aléa Moyen
Aléa Fort

Risque falaise

-  Etude spécifique
-  Zone de risque

Risque Cavité

-  Zone de risque cavité souterraine



ANNUAIRE DE CRISE

SDIS 76 (Sapeurs-Pompiers).....	18 ou 112	
Gendarmerie	17 ou 112	
SAMU	15	
Préfecture de la Seine Maritime	02 32 76 50 00	
Mairie de Sahurs	02 35 32 46 03	mairie-sg-sahurs@orange.fr
Pôle de proximité Austreberthe-Cailly.....	02 35 52 48 24	
Météo France.....	05 67 22 95 00	

Informations sur les crues, mouvements de terrain et les cavités souterraines

www.vigicrues.gouv.fr

www.georisques.gouv.fr

Radio diffusant les messages d'alerte et d'information

France Bleue Normandie

100.1 FM

N'hésitez pas à vous inscrire sur le système d'alerte

<https://www.metropole-rouen-normandie.fr/inscription-aux-sms-darlete-risques>

Ce dossier a été établi le 07/06/2022