

## Risques naturels et technologiques

Département  
de la Seine-Maritime

SASSEVILLE

Document  
à conserver

### INFORMATION DES POPULATIONS

#### LE MOT DU MAIRE

« Notre commune est exposée à 3 risques majeurs : 1 risque naturel et 2 risques technologiques.

Bien que les dangers soient localisés dans certaines parties du territoire communal, chaque habitant a droit à une information préventive.

Le présent document a pour objectif de vous exposer tous les risques auxquels nous pourrions être confrontés à SASSEVILLE : mouvement de terrain, nucléaire et transport de matières dangereuses.

Sans vouloir dramatiser, il faut être conscient que le risque nul n'existe pas. Alors, soyons prêts à réagir face à ces événements.

Je souhaite que ce document réalisé conjointement avec les services de l'État vous apporte l'information claire que vous pouvez attendre sur ce sujet ».

Le Maire,

Pierre MIUS

La commune de SASSEVILLE est exposée à :

#### ■ 1 risque naturel



Mouvement de terrain  
(cavités souterraines)

#### ■ 2 risques technologiques




Nucléaire



Transport de matières  
dangereuses

#### L'INFORMATION PRÉVENTIVE

L'article L.125-2 du Code de l'Environnement précise que "les citoyens ont un droit à l'information sur les risques majeurs auxquels ils sont soumis dans certaines zones du territoire et sur les mesures de sauvegarde qui les concernent." Informés, les citoyens intégreront mieux le risque majeur dans leur vie courante, pour mieux s'en protéger et acquerront ainsi une confiance lucide, génératrice de bons comportements individuels et collectifs.



PRÉFECTURE DE LA SEINE-MARITIME





## Le risque cavités souterraines

Les principales consignes de sécurité



Evacuez l'habitation si elle est menacée



Eloignez-vous de la zone instable

### Situation

- 4 indices de cavité souterraine ont été recensés par la commune et repérés sur une carte lors de l'enquête réalisée en 1995.
- Dans le fichier de déclarations d'ouvertures de cavité souterraine et à ciel ouvert entre 1888 et 1911 classées aux archives départementales, 3 ouvertures de carrière sont recensées, mais elles ne sont pas localisées.
- D'autre part, une mission aérienne organisée en 1995 par le bureau de recherches géologiques et minières (BRGM) a permis d'observer 1 effondrement en zone rurale du territoire communal.
- Un effondrement de terrain au niveau d'un pavillon du centre bourg a fait l'objet d'un arrêté de catastrophe naturelle en mars 1995.

### Prévention

- La cartographie réalisée dans ce document est susceptible d'être modifiée en fonction de l'actualisation des données.
- Toute personne qui a connaissance de l'existence d'une cavité souterraine ou d'une manière (dont l'effondrement est susceptible de porter atteinte aux personnes et aux biens), doit en informer le maire. Celui-ci communique au représentant de l'État les éléments dont il dispose à ce sujet (article L563-6 du Code de l'Environnement).



## Le risque transport de matières dangereuses

Les principales consignes de sécurité



Abritez-vous



Fermez toutes les ouvertures vers l'extérieur



Ecoutez la radio



N'allez pas chercher vos enfants à l'école



Ne fumez pas



Libérez les lignes pour les secours

### Situation

- Le transport de matières dangereuses à SASSEVILLE a lieu par voie routière et voie ferrée.
- Le principal axe routier concerné est la route départementale RD 925.
- La ligne SNCF est utilisée occasionnellement pour le transport de matières dangereuses.

### Prévention

- Une réglementation rigoureuse portant sur :
  - la formation des personnels de conduite,
  - la construction de citernes selon des normes établies avec des contrôles techniques périodiques,
  - l'identification et la signalisation des produits dangereux transportés (code de danger, code matière, fiche de sécurité).
- Des plans de secours sont élaborés par les services de l'État et mis en œuvre en cas d'incident ou d'accident.





## Le risque nucléaire

Les  
principales  
consignes  
de sécurité



Abritez-vous



Fermez toutes  
les ouvertures  
vers l'extérieur



Ecoutez la  
radio



N'allez pas  
chercher vos  
enfants à l'école



Libérez les  
lignes pour  
les secours

### Situation

- La sûreté nucléaire vise non seulement à prévenir les accidents mais aussi à en limiter les conséquences. A cet effet, il convient de prévoir les dispositions nécessaires pour maîtriser une situation accidentelle, même peu probable. La présence du Centre de Production Nucléaire de PALUEL à proximité de la commune de SASSEVILLE (entre 5 et 10 km) justifie que ce risque soit pris en compte.
- En cas d'accident nucléaire majeur, les risques liés à un relâchement important de substances radioactives dans l'environnement sont de deux ordres :
  - un *risque d'exposition externe*, à distance ou au contact, dû au rayonnement émis par le nuage radioactif et par le dépôt au sol de ce nuage,
  - un *risque d'exposition interne* en cas d'inhalation d'air contaminé au passage du nuage radioactif, d'ingestion de produits alimentaires contaminés ou de transfert de produits radioactifs au travers d'une blessure cutanée.

Les conséquences pour l'individu sont fonction de la dose absorbée (durée d'exposition, nature et proximité des substances radioactives, conditions météorologiques...). On limite :

- le *risque d'exposition externe* à distance (nuage radioactif) par la mise à l'abri dans un bâtiment fermé et le risque d'exposition au contact (dépôt sur le corps) par un simple lavage, l'eau entraînant les particules radioactives,
- le *risque d'exposition interne* par un traitement médical préventif (comprimé d'iode) ou curatif approprié.

### Prévention

#### ■ Une réglementation rigoureuse comprenant :

- des plans de secours élaborés et mis en œuvre par l'industriel ou par le Préfet. Des sirènes sont installées sur les centrales nucléaires pour prévenir la population en cas d'alerte. Pour les communes plus éloignées de la centrale, les habitants peuvent être alertés par des véhicules munis de haut-parleurs.
- des exercices de simulation permettant de vérifier l'efficacité de ces plans
- des comprimés d'iode stable mis à la disposition de la population proche de la centrale nucléaire,

#### ■ relayée par la **commission locale d'information** sur les centrales qui participe à de nombreuses actions :

- diffusion des consignes de sécurité auprès de la population
- réalisation de vidéos sur les méthodes de confinement en milieu scolaire
- publication d'ouvrages sur l'environnement radiologique des centrales.

#### ■ Le CNPE de PALUEL est muni de deux sirènes d'alerte, dites sirènes "PPI". Des essais de sirènes PPI sont effectués le 1er mercredi de chaque mois de mars, juin, septembre et décembre, à 12 h 15. Ces sirènes sont audibles par les habitants proches de la centrale nucléaire.



Le son d'alerte est modulé pendant 3 fois 1 minute, espacées de 5 secondes.



Le son de fin d'alerte est non modulé et continu pendant 30 secondes.



## Information

- La préfecture dispose d'un système d'alerte téléphonique automatique, appelé GALA, qui permet de prévenir les élus ou leurs collaborateurs au plus vite en cas d'événement le nécessitant.
- En cas d'accident nucléaire grave et sortant de l'enceinte de l'établissement**, la population de SASSEVILLE serait informée de l'évolution de la situation et de la conduite à tenir par des messages diffusés par des véhicules munis de haut-parleurs des sapeurs-pompiers, de la gendarmerie ou de la municipalité, et par la radio et la télévision locales. Si une évacuation s'avérait nécessaire, des autocars seraient mis à la disposition de la population qui serait alors dirigée vers un lieu d'hébergement.

☎ 02.35.97.70.81

Mairie de SASSEVILLE

☎ 02.32.76.50.00

Préfecture de la Seine-Maritime (SIRACED-PC) ✉ [www.seine-maritime.pref.gouv.fr](http://www.seine-maritime.pref.gouv.fr)

### Risque naturel

☎ 02.35.58.53.27

Direction Départementale de l'Équipement (DDE)

☎ 08.92.68.02.76

Répondeur Météo-France ✉ [www.meteo.fr](http://www.meteo.fr)

### Risque nucléaire

☎ 02.31.46.50.00

Direction Régionale de l'Industrie, de la Recherche et de l'Environnement (DRIRE)  
Division des Installations Nucléaires ✉ [www.ASN.gouv.fr](http://www.ASN.gouv.fr)

✉ [www.prim.net](http://www.prim.net)

Site Internet du ministère de l'Écologie et du Développement Durable

✉ [www.ac-rouen.fr/rectorat/profession\\_rme/home.htm](http://www.ac-rouen.fr/rectorat/profession_rme/home.htm)

Site Internet de l'Académie de Rouen

## Consignes dans tous les cas

1/ abritez-vous

2/ écoutez la radio

3/ Respectez les consignes formulées par les autorités

FRANCE BLEU Haute-Normandie : 103.2 FM

FRANCE INTER : 91.4 FM

RESONANCE : 101.3 FM

## Plan d'affichage

La réglementation prévoit l'organisation des modalités d'affichage des consignes de sécurité à appliquer en cas de survenue du risque. Lorsque la nature du risque ou la répartition de la population l'exige, cet affichage peut être apposé dans les locaux et terrains suivants :

- Établissements recevant du public (R.123.2 du Code de la Construction et de l'Habitation dont l'effectif public ou personnel est supérieur à 50 personnes),
- Immeubles destinés à l'exercice d'une activité industrielle, commerciale, agricole ou de service dont le nombre d'occupants dépasse 50,
- Terrains de camping ou aires de stationnement de caravanes dont la capacité équivaut au moins à 50 campeurs sous tente ou à 15 tentes et caravanes à la fois,
- Locaux d'habitation de plus de 15 logements.

Les affiches sont disponibles en mairie. Le plan d'affichage, élaboré par le maire, répertorie risque par risque les locaux de plus de 50 personnes ou 15 logements situés dans les zones concernées. Au vu du plan d'affichage, les affiches devront être apposées par les propriétaires à chaque entrée de bâtiments ou à raison d'une affiche par 5000 m<sup>2</sup> pour les terrains de camping et stationnement de caravanes.



Modèle de l'affiche qui sera apposée par le maire dans les établissements recevant du public (ERP)

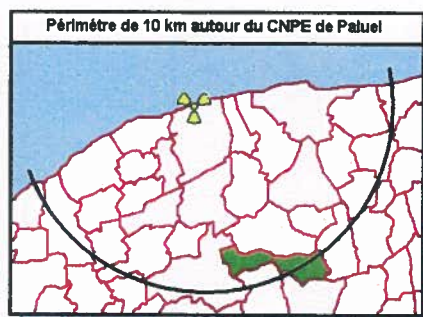
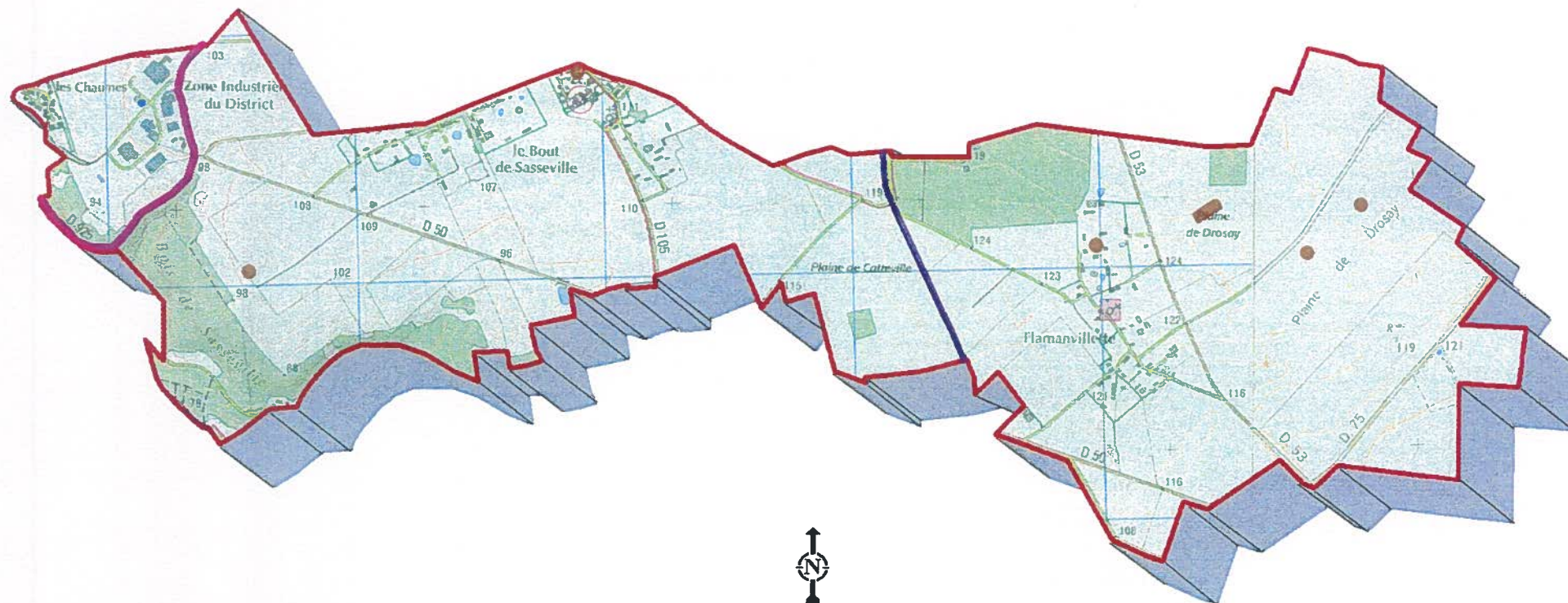
*Le présent document se veut un moyen de sensibilisation et d'information, il n'est pas opposable aux tiers*



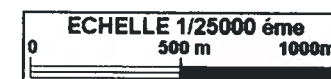


# SASSEVILLE

**RISQUES :**  
**MOUVEMENT DE TERRAIN**  
**NUCLEAIRE**  
**TRANSPORT DE MATIERES DANGEREUSES**



LEGENDE	
<b>Risques technologiques</b>	<b>Risques naturels</b>
Nucléaire	Mouvement de terrain
Transports de Matieres Dangereuses	Indice de cavité souterraine (inventaire non exhaustif susceptible d'être modifié)
Routier	
Ferroviaire	



La Zone d'information préventive des populations correspond au moins à la zone des risques.

Document cartographique élaboré en février 2005, en fonction des connaissances et des documents de référence.

- Carte à 1:25000 n° 1809 OT  
- ©IGN - Paris - 2005  
- Autorisation n° 43-05001