




L'évacuation est une action lourde de conséquences. Elle n'est envisageable que dans les situations particulièrement critiques. Cette décision peut être prise par le Préfet ou par le Maire si la situation est urgente et qu'elle nécessite une réaction immédiate.

Evacuation d'un secteur restreint (fuite de gaz...) : décision prise par le Maire

Actions	Services requis	Nombre de personnes
<p>* Se munir d'une carte de CrécY-la-Chapelle afin de faire le point sur les établissements vulnérables à évacuer</p> <p>- Choisir un lieu de rassemblement des personnes évacuées, en dehors de la zone à risque et le communiquer via l'application Illiwap, presse, réseaux sociaux, site internet et panneau lumineux</p>	- DGS / DST / PM	- 2 personnes
<p>* Faire du porte-à-porte pour évacuer les riverains</p> <p>- Leur expliquer brièvement la raison de l'évacuation</p> <p>- Leur indiquer le parcours qu'ils doivent suivre jusqu'au lieu de rassemblement</p> <p>- Aider les personnes à mobilité réduite</p> <p>- S'il est nécessaire d'évacuer les écoles, la maison de retraite ou tout autre ERP, aider le personnel à évacuer leur établissement. Si les écoles et/ou la maison de retraite doivent être évacuées, ouvrir nécessairement un lieu d'accueil temporaire (cf. Fiche actions « Ouvrir un lieu d'accueil »)</p>	- En concertation : DGS / DST / PM	
<p>* Si la situation perdure, ouvrir un lieu d'accueil pour les personnes évacuées (cf. Fiche actions « Ouvrir un lieu d'accueil »)</p>	- ST / PM	

	<p>Plan Communal de Sauvegarde</p> <p>FICHE ACTIONS</p> <p>EVACUATION</p>	<p>Page 2 / 4</p> <p>Version n° 3</p> <p>Décembre 2019</p>
---	---	--

Evacuation de grande ampleur : décision prise par le Préfet ou par le Maire

Actions	Services requis	Nombre de personnes
<p>* Se munir d'une carte de CrécY</p> <p>- Faire le point sur les établissements vulnérables à évacuer</p> <p>- Se référer au recensement de CrécY par quartiers et par rues (inclus dans le PCS) afin de savoir approximativement combien il y a de personnes à évacuer</p> <p>- Désigner un lieu d'accueil, en dehors de la zone à risque : sur le territoire de la commune, ou sur une autre commune si la totalité du territoire de CrécY-la-Chapelle est menacé</p> <p>Dans la deuxième hypothèse, contacter les communes alentours (commencer par les communes de la communauté de commune du Pays Créçois) afin de se renseigner sur leurs possibilités d'hébergement</p>	<p>- PCC</p> <p>- Contact assuré par un élu</p>	<p>- 1 personne</p>
<p>* Organiser le transport de la population, en fonction du nombre de personnes à évacuer et de l'éloignement du lieu d'accueil</p> <p>- Utiliser le minibus de la commune</p> <p>- Contacter une entreprise de transport afin de louer ou réquisitionner le nombre de bus nécessaires</p>	<p>- PCC</p> <p>- ST</p> <p>- Appel : comptabilité ou Secrétariat général</p>	




Actions	Services requis	Nombre de personnes
<p>* Alerter les riverains</p> <ul style="list-style-type: none"> - Plusieurs messages d'alertes diffusés par les haut-parleurs (bourg) : préciser la nature du danger et le lieu de rassemblement (la gare si possible) - Message d'alerte diffusé par le mégaphone (hameaux en priorité et secteurs du bourg non couverts pas les haut-parleurs) : préciser la nature du danger et le lieu de rassemblement (la gare si possible) - Communiquer via Illiwap, site internet, réseaux sociaux et presse - Compléter par le porte-à-porte (pour les hameaux, appeler un élu qui se charge d'avertir ses voisins) - Dans les messages d'alerte, recommander aux personnes à mobilité réduite de se faire connaître (appel en mairie par exemple) afin d'obtenir de l'aide 	<ul style="list-style-type: none"> - Contenu du message : PCC Diffusion du message : DST ou élu chargé de la communication - Contenu du message : PCC Diffusion du message : PM/DST - Secrétariat général et service communication - ST / élus 	<ul style="list-style-type: none"> - 2 personnes - 2 agents
<p>* Surveiller l'évacuation</p> <ul style="list-style-type: none"> - S'il est nécessaire d'évacuer les écoles (ou tout autre ERP), aider le personnel à évacuer leur établissement S'il est nécessaire d'évacuer la maison de retraite, faire appel aux secours et à des ambulanciers privés - Venir en aide aux personnes à mobilité réduite 	<ul style="list-style-type: none"> - ST / PM - Concertation: ST / PM et PCC - ST / PM 	
<p>* S'assurer que personne n'est resté isolé à son domicile</p> <ul style="list-style-type: none"> - Porte-à-porte - S'enquérir auprès des personnes évacuées de l'existence de personnes vulnérables ou à mobilité réduite dans leur voisinage 	<ul style="list-style-type: none"> - ST / PM / élus - ST / PM 	



Actions	Services requis	Nombre de personnes
* Relever l'identité des personnes évacuées à leur montée dans les bus ou à leur arrivée dans le lieu d'accueil s'il est situé sur le territoire de la commune	- Personnels administratifs	
* Empêcher l'accès aux zones évacuées (= zones à risque par définition)		
- Barrages routiers	- PM / ST / Gendarmerie	
- Empêcher l'accès piéton	- PM	
- Si le type de risque le permet (risque à cinétique lente), protéger les habitations évacuées contre les vols et pillages éventuels	- PM voire une entreprise de gardiennage	

Retour à la normale :

Actions	Services requis	Nombre de personnes
* Attendre impérativement l'accord des secours avant de lever l'alerte et de permettre à la population de rentrer chez elle		
* Organiser le retour des personnes évacuées chez elles	- PCC	
- Si besoin est, utiliser le minibus de la commune	- ST	
- Si besoin est, contacter une entreprise de transport afin de louer ou réquisitionner le nombre de bus nécessaire	- Appel : Comptabilité ou Secrétariat général	
Pour les personnes à mobilité réduite, faire appel aux secours et à des ambulanciers privés		

	<p>Plan Communal de Sauvegarde</p> <p>FICHE ACTIONS</p> <p>OUVRIR UN LIEU D'ACCUEIL</p>	<p>Page 1 / 3</p> <p>Version n° 3</p> <p>Décembre 2019</p>
---	--	--

Lieu d'accueil temporaire (lieu de ravitaillement, lieu équipé d'un groupe électrogène en cas de coupure d'électricité, lieu d'accueil en cas d'évacuation de faible ampleur...) :

Actions	Services requis	Nombre de personnes
<p>* Choisir un lieu adapté au nombre de personnes à accueillir, et situé en dehors de la zone à risque (cf. Moyens de la commune « Hébergement »)</p>	<p>- Décision : le PCC si le PCS a été déclenché DGS et un élu en concertation avec le DST et la PM si le PCS n'a pas été déclenché</p>	
<p>* Ouvrir le lieu</p>	<p>- Une des personnes disposant de la clé (cf. Moyens de la commune « Hébergement »)</p>	
<p>* Acheminer la nourriture jusqu'au lieu d'accueil</p>	<p>- ST</p>	<p>- 1 équipe de 2 personnes</p>
<p>* S'il y a lieu de le faire, installer un groupe électrogène</p>	<p>- ST</p>	<p>- 1 équipe de 2 personnes</p>
<p>* Préparer le lieu en vue d'accueillir la population</p> <p>- Doter la salle de chaises, tables...</p> <p>- Préparer les repas</p>	<p>- Responsable du lieu Service Entretien et restauration des écoles Personnels administratifs</p> <p>- Service Entretien et restauration des écoles</p>	
<p>* Accueillir la population</p>	<p>- Personnels administratifs Service Entretien et restauration des écoles</p>	
<p>* Distribuer les repas et les boissons (chaudes ou froides selon la saison)</p>	<p>- Personnels administratifs Service Entretien et restauration des écoles</p>	

	<p>Plan Communal de Sauvegarde</p> <p>FICHE ACTIONS</p> <p>OUVRIR UN LIEU D'ACCUEIL</p>	<p>Page 2 / 3</p> <p>Version n° 3</p> <p>Décembre 2019</p>
---	--	--

Lieu d'hébergement d'urgence (évacuation d'un secteur important, hébergement à la suite d'un sinistre de grande ampleur...) :

Actions	Services requis	Nombre de personnes
* Choisir un lieu adapté au nombre de personnes à accueillir, et situé en dehors de la zone à risque (cf. Moyens de la commune « Hébergement »)	- Décision : PCC	
* Ouvrir le lieu	- Une des personnes disposant de la clé (cf. Moyens de la commune « Hébergement »)	
* Acheminer la nourriture et le matériel nécessaire jusqu'au lieu d'accueil	- ST	
* S'il y a lieu de le faire, installer un groupe électrogène	- ST	- 1 équipe de 2 personnes
* Préparer le lieu en vue d'accueillir la population - Aménager la salle en différentes « aires » distinctes en fonction de leur affectation : repos, repas, espaces familiaux... - Disposer les chaises, les tables, les matelas, les couvertures... - Préparer les repas	- Décision : DGS en concertation avec les services administratifs - Le responsable du lieu Service Entretien et restauration des écoles Personnels administratifs - Service Entretien et restauration des écoles	
* Accueillir les personnes et consigner leur identité sur un registre	- Personnels administratifs Service Entretien et restauration des écoles	

...



**Plan Communal de
Sauvegarde**

FICHE ACTIONS

**OUVRIR UN LIEU
D'ACCUEIL**

Page 3 / 3

Version n° 3

Décembre 2019

Actions	Services requis	Nombre de personnes
<p>* Parmi les personnes accueillies, s'il y a des personnes âgées, des personnes handicapées ou des enfants qui nécessitent des équipements particuliers, en faire part immédiatement au PCC afin qu'il puisse prendre les mesures nécessaires</p> <p>* Recueillir les besoins des personnes en termes de médicaments, soins, etc.</p>	<p>- Personnel qui accueille la population</p>	<p>- 1 personne</p>
<p>* Distribuer les repas et les boissons (chaudes ou froides selon la saison)</p>	<p>- Personnels administratifs. Service Entretien et restauration des écoles</p>	
<p>* Si la situation perdure, prévoir une équipe de nettoyage (sanitaires...)</p>	<p>- Service Entretien et restauration des écoles</p>	



FICHE ACTIONS

Version n  3

GESTION DES DECES

D cembre 2019

La PM, l'ASSAD ou un tiers :

- d couvre le ou les corps   leur domicile

La PM ou un tiers :

- d couvre le ou les corps sur la voie publique

La PM ou la gendarmerie nationale :

- requiert les op rateurs fun raires
- donne l'autorisation aux pompes fun bres d' vacuer le ou les corps
- recherche l'identit  de la victime

Le corps est transport  au fun rarium (de Mareuil les Meaux, Lagny-sur-Marne ou Meaux)

Le fun rarium avec l'aide du CCAS local :


- recherche la famille du d funt et la contacte

La famille prend en charge l'organisation des obs ques

Si la personne n'avait pas de famille, un d lai d'1 mois est observ  avant de la d clarer indigente

Le CCAS et l'Accueil :

- organisent les obs ques

	<p>Plan Communal de Sauvegarde</p> <p>FICHE ACTIONS</p> <p>GESTION DES DECES</p>	<p>Page 2 / 2</p> <p>Version n° 3</p> <p>Décembre 2019</p>
---	---	---

Dans un contexte de canicule, ou si le nombre de décès dépasse les capacités des funérariums :

La commune doit conserver les corps sur son territoire dans un endroit réfrigéré, le temps que les familles ou la commune organisent les obsèques.

Pour ce faire :

- Contacter la maison de retraite
 - elle dispose d'une salle pouvant accueillir 3 corps (dont 1 réfrigérée)
 - leur demander s'ils ont de la place
- Louer un camion frigorifique afin de conserver les corps dans un contexte de forte chaleur

Chapelle ardente :

En cas de besoin, ouvrir la Collégiale (clés : DST)



ALERTE

- Syst mes d'alerte disponibles
- Modes d'emploi

	<p>Plan Communal de Sauvegarde</p> <p>ALERTE</p> <p>SYSTEMES D'ALERTE DISPONIBLES</p>	<p>Page 1 / 3</p> <p>Version n° 3</p> <p>Décembre 2019</p>
---	---	--

En cas d'inondation, appels en cascade : l'alerte est lancée par le syndicat du Grand Morin

5 balises ont été mises en place sur le Morin :

- à Serbonne
- à Coulommiers
- à Châtillon
- à Meillerey
- à Mouroux

La mise en place d'un EPAGE sur l'ensemble du bassin versant du Grand Morin, met en évidence la nécessité de formaliser, à travers une convention, les modalités d'intervention des communes en période de crise liée à la montée des eaux de la rivière.

Prenant exemple de ce qui existait au sein du Syndicat Mixte du Grand Morin, les communes ci-après ont donc décidé de rédiger le protocole défini ci-après.

I - Mise en œuvre de l'alerte.

Chaque maire riverain de la rivière est à même de constater un phénomène ponctuel susceptible d'avoir un impact sur le fonctionnement de la rivière. Il a donc la possibilité d'alerter le maire coordonnateur.

Pour l'ensemble du tracé concerné, le maire coordonnateur est le maire de CrécY la Chapelle, à charge pour lui d'organiser la levée des vannages en relation avec les maires de Esbly, Condé Sainte Libiaire, Couilly Pont aux Dames, Villiers sur Morin, Voulangis, Tigeaux, Guérard, Coulommiers, Celle sur Morin, Pommeuse, Mouroux, et Boissy le Chatel. Pour Coulommiers, sous la responsabilité et l'autorité de Mme le Maire, M. BOURLHONNE sera l'interlocuteur privilégié du coordonnateur.

Cette organisation est basée sur les niveaux d'alerte ci-dessous

II - Niveaux d'alerte

- Le niveau initial est la vigilance accrue dès que des événements sont prévisibles
- Le premier niveau d'alerte est la prévision de pluies à court terme (2 ou 3 jours) entraînant l'ouverture programmée des vannes sur Esbly, Couilly et CrécY. La communication locale et via Internet est mise en place.
- Le second niveau d'alerte est lié à la hauteur d'eau pour la balise Vigicrues de Pommeuse (20 m3/s). Il conditionne l'ouverture programmée de toutes les vannes, de l'aval à l'amont. Renforcement de la communication via Internet, et le cas échéant, par un message téléphonique.
- Le troisième niveau d'alerte concerne le risque de débordement imminent. Il met en place toutes les formes d'alertes, puis de sécurisation des populations.

	<p>Plan Communal de Sauvegarde</p> <p>ALERTE</p> <p>SYSTEMES D'ALERTE DISPONIBLES</p>	<p>Page 2 / 3</p> <p>Version n° 3</p> <p>Décembre 2019</p>
---	---	--

III – Actions

1. Vannes

La principale action concerne la coordination des manœuvres des vannes.

A cet effet, le maire coordonnateur dispose des numéros de téléphone des maires et des numéros de permanence des communes concernées par les manœuvres des vannes.

2. Informations à la population

C'est le maire coordonnateur qui est chargé de lancer la diffusion des appels téléphoniques et SMS mis en œuvre actuellement par le syndicat du Grand Morin par le biais de la plateforme Cedralis, la mise en œuvre sera assurée par le conseiller technique M. CHARIAU en l'attente de la mise en place d'un référent au sein de l'EPAGE.

Il veille à la diffusion des informations sur le site grand-morin.fr, mais aussi à la synchronisation des informations diffusées aux populations, chaque commune mettant en place son propre système de diffusion des informations locales, mais également l'information des autorités, préfecture, sous-préfectures, EPAGE

Le système d'alerte : il est déclenché par les responsables du syndicat, soit par internet (site Cédralis), soit par téléphone (**cf Alerte « Modes d'emploi des systèmes d'alerte »**). Les messages sont enregistrés au préalable, mais ils peuvent également être enregistrés au moment où l'alerte est lancée.

L'automate envoie les messages et le résultat des appels peut être suivi en temps réel sur internet : heure à laquelle les personnes ont été contactées, si elles ont répondu (étoile puis dièse), si le message a été laissé sur un répondeur (le message a été émis, mais personne n'a appuyé sur les touches étoile et dièse) ou si personne n'a répondu. S'il n'y a pas de réponse pour un numéro, l'automate rappelle ce numéro (en tout un maximum de 3 appels).

Il faut compter 10 min pour la première série d'appels, et en tout, les trois appels compris, entre 1/2 h et 3/4 d'heure.

	<p>Plan Communal de Sauvegarde</p> <p>ALERTE</p> <p>SYSTEMES D'ALERTE DISPONIBLES</p>	<p>Page 3 / 3</p> <p>Version n° 3</p> <p>Décembre 2019</p>
---	---	--

Haut-parleurs fixes dans le centre-ville de Crécy

Messages d'alerte diffusés depuis la salle des fêtes (cf Alerte « Modes d'emploi des systèmes d'alerte »).

Emplacement des haut-parleurs :

- * rue du Général Leclerc jusqu'à la boulangerie angle rue Bruneau
- * place de la mairie
- * rue de Bouleurs du Beffroi au parking SNCF
- * rue de la Mairie du beffroi à la place du Marché
- * rue Altmann
- * place du Marché
- * rue Serret

ATTENTION : l'ensemble du centre-ville n'est pas couvert par les haut-parleurs

Un panneau lumineux

Situé à l'entrée du Centre-ville de Crécy-la-Chapelle à l'angle de la rue de Villiers et de la rue du Marché

Mégaphone

La police municipale dispose d'un mégaphone de 100 watts sur l'une de ses voitures

Application Illiwap

Le Secrétariat général envoie des messages aux habitants abonnés gratuitement à cette application (210 abonnés au 28/11/2019).

Réseaux sociaux / Facebook

Au 28/11/2019, il y a environ 2000 inscrits sur la page Facebook de la commune.

	<p>Plan Communal de Sauvegarde</p> <p>ALERTE</p> <p>MODES D'EMPLOI DES SYSTEMES D'ALERTE</p>	<p>Page 1 / 8</p> <p>Version n° 3</p> <p>Décembre 2019</p>
---	--	--

HAUT-PARLEURS

Le dispositif se situe dans la salle des fêtes (sur la gauche à l'entrée du bar)

Mise en service

- Enlever le capot de façade retenu par 4 crochets latéraux
- Brancher la prise de courant située à gauche
- Enclencher les trois boutons « power » noirs
 - 1 à gauche – 1 en haut – 1 en bas de la console
- Appuyer sur le bouton « S » (son dans la salle)
- Installer les 2 antennes et les relever pour une meilleure transmission
- Brancher le micro (qui se trouve dans la mallette) en abaissant le bouton noir sur le manche
- Attendre l'affichage (environ 4 secondes)
- Prêt à fonctionner.

Diffusion dans la ville

- Pour émettre au micro depuis le centre ville :
- Même manipulation que salle des fêtes mais appuyer sur le bouton « R » (Rues) au lieu de S
- Débrancher les petites antennes et monter les câbles d'antennes extérieures situées à gauche de l'appareil.
- Pour émettre au micro à proximité de la salle des fêtes, il n'est pas nécessaire de brancher les câbles d'antennes extérieures.



	<p>Plan Communal de Sauvegarde</p> <p>ALERTE</p> <p>MODES D'EMPLOI DES SYSTEMES D'ALERTE</p>	<p>Page 2 / 8</p> <p>Version n° 3</p> <p>Décembre 2019</p>
---	--	--


PANNEAU LUMINEUX

Le logiciel n'est accessible que depuis l'accueil : ordinateur côté fenêtre/rue du Général Leclerc





- Ouvrir la session : IsabelleC
- Mot de passe : toto.TOTO
- Double-cliquer sur le logo Win Com : icône bleue sur le bureau (dans le coin en bas à gauche)
- Entrer le mot de passe : isa
- Cliquer sur OK
- En haut à gauche cliquer sur message

1- Pour modifier un message existant :

- Cliquer sur ouvrir 
 - Chercher le titre correspondant au message à passer
 - Double-cliquer dessus et le message apparaît
 - Modifier le message : attention à ne pas couper les mots, revenir à la ligne si le mot est trop long
 - Mettre en page : centrer, faire clignoter une partie du texte (icône ) , régler la vitesse de défilement... selon les besoins
- ATTENTION : mettre toutes les informations sur une même page

- Sur le bandeau blanc en haut cliquer sur programmation
 - Entrer le mot de passe : isa
 - Valider
 - Cliquer sur la croix verte 
 - Dans le tableau Timer pour WinCom
- Mettre le titre en surbrillance
- Faire attention à la date en bas à droite de la fenêtre, mettre une date de fin de passage
- Cliquer sur OK
- On revient sur le tableau Timer pour Win Com
 - Cliquer sur la touche « transmettre » (touche à côté du I, représentant une feuille cornée en haut à droite barrée d'une flèche orientée vers la droite)
 - Sur le tableau envoyer vers
- Mettre pano 1 en surbrillance
- Allumer le modem : modem beige situé derrière/à droite de l'ordinateur (bouton sur la gauche du boîtier)
 - Cliquer sur OK
 - Cliquer sur OK
- ATTENTION : ne pas aller trop vite. Il faut attendre que le panneau « envoyer vers » disparaisse et réapparaisse pour faire le second panneau lumineux

	<p>Plan Communal de Sauvegarde</p> <p>ALERTE</p> <p>MODES D'EMPLOI DES SYSTEMES D'ALERTE</p>	<p>Page 3 / 8</p> <p>Version n° 3</p> <p>Décembre 2019</p>
---	--	--

- Eteindre le modem
- Attendre 5 à 10 secondes puis rallumer le modem
- Mettre en surbrillance ELORA 1 (deuxième panneau)
- Cliquer OK
- Cliquer OK
- Pour fermer faire Fin puis cliquer sur la croix rouge 
- Sur le panneau Timer pour Win Com cliquer sur la croix rouge 
- Sur message cliquer sur la croix rouge 
- Et enfin sur la page blanche cliquer sur la croix rouge 

2- Pour créer un nouveau message :

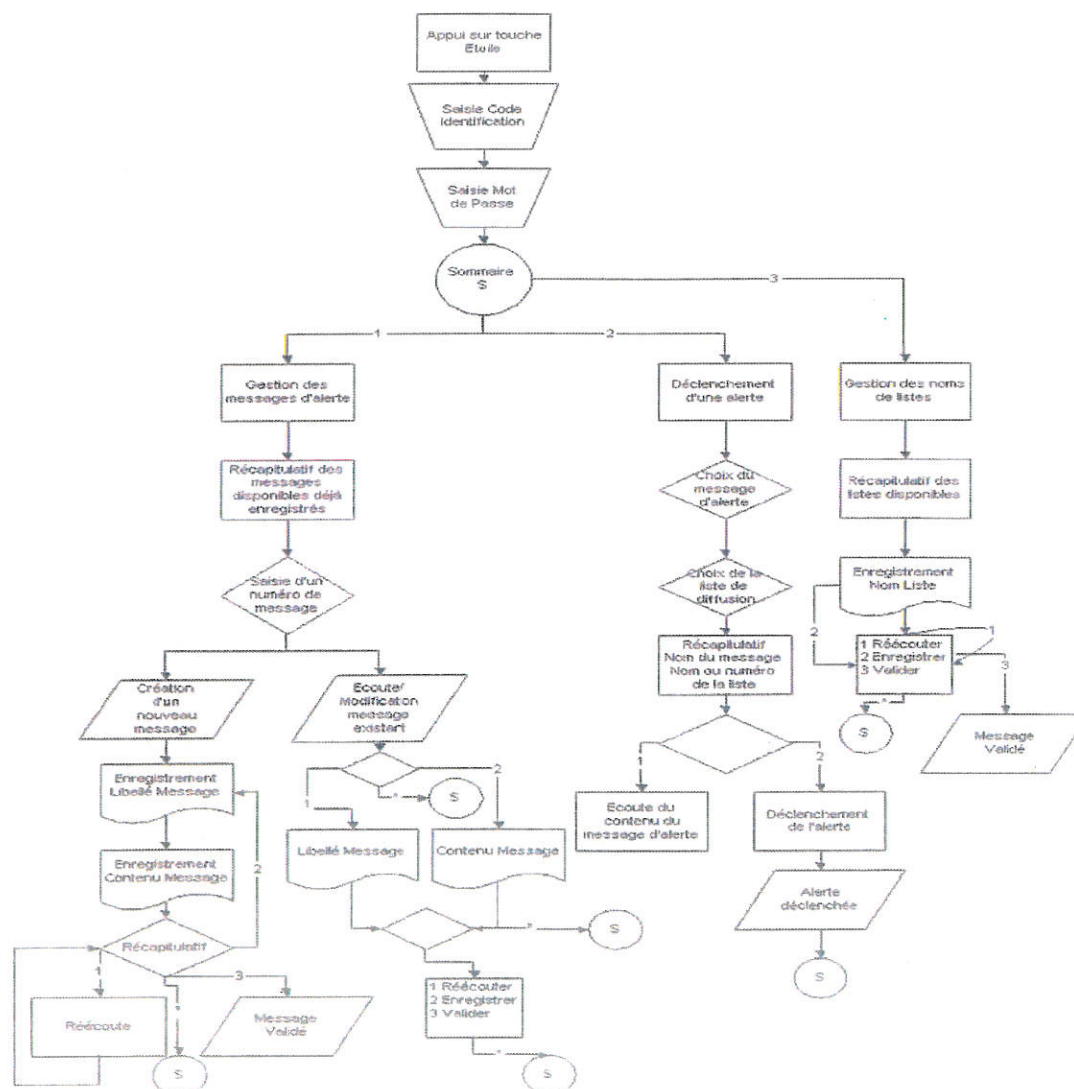
- Cliquer sur message
- Créer le message : attention à ne pas couper les mots (revenir à la ligne si nécessaire) + bande déroulante sur la dernière ligne
- Cliquer en haut sur message
- Faire enregistrer sous : donner un titre générique
- Faire enregistrer
- On revient au message
- Suivre la même démarche que précédemment à partir du ******* (page précédente)



APPELS EN CASCADE CEDRALIS


Diffuser une alerte téléphonique à partir du gestionnaire vocal :

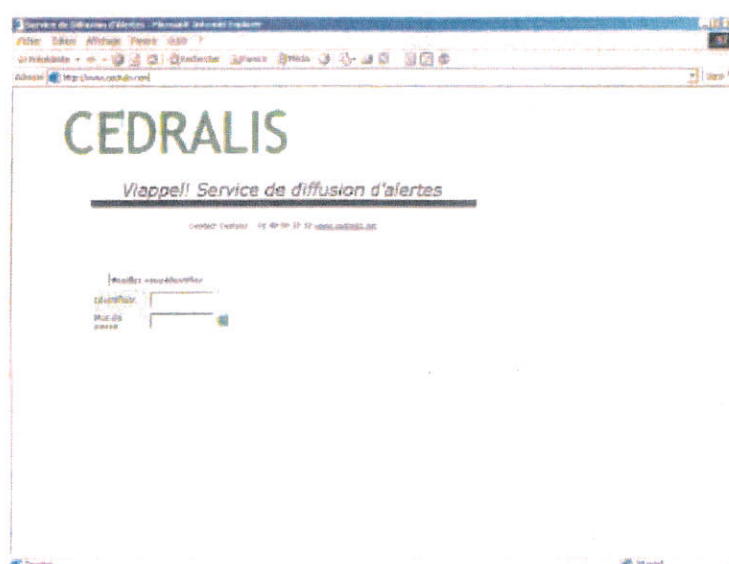
- Composer le **05 57 14 61 09**
- Pour se connecter, le serveur invite à taper « * » et à entrer l'identifiant et le mot de passe
- 3 choix possibles :
 - Enregistrer un nouveau message téléphonique en tapant « 1 »
 - Déclencher une alerte en tapant « 2 »
 - Modifier les noms de liste de diffusion en tapant « 3 »
- Pour diffuser une alerte téléphonique : taper « 2 » puis le numéro du message préenregistré que l'on désire diffuser (de 01 à 99)
- Taper le numéro de la liste de diffusion choisie (de 01 à 99)
- Ecouter le récapitulatif de l'alerte puis confirmer en tapant « # »



	<p>Plan Communal de Sauvegarde</p> <p>ALERTE</p> <p>MODES D'EMPLOI DES SYSTEMES D'ALERTE</p>	<p>Page 5 / 8</p> <p>Version n° 3</p> <p>Décembre 2019</p>
---	--	--

Diffuser une alerte téléphonique à partir du site internet :

- Se connecter à internet et taper l'adresse suivante : <http://www.cedralis.com>
- Entrer l'identifiant (morin) et le mot de passe (77000) puis cliquer sur 



- Choisir le type d'alerte : alerte téléphonique



- Sélectionner le message d'alerte et la liste de diffusion puis cliquer sur « envoyer »
- Vérifier le récapitulatif de l'alerte puis cliquer sur « confirmer »



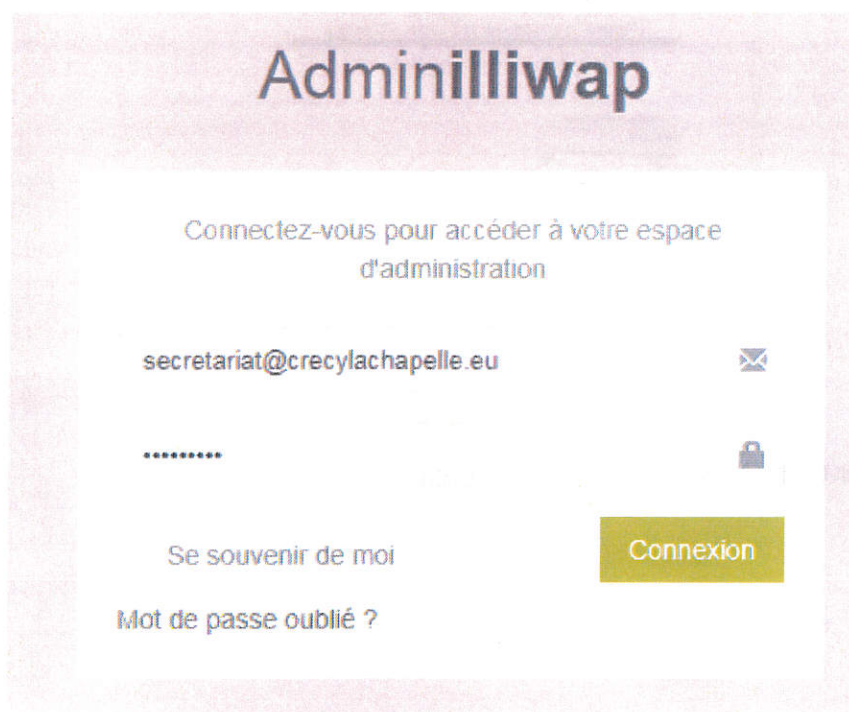
- Dès la confirmation, un message indiquant que l'alerte est en cours de diffusion s'inscrit alors sur l'écran ; il est possible d'aller dans l'onglet « Journaux » pour suivre le déroulement de l'alerte

	<p>Plan Communal de Sauvegarde</p> <p>ALERTE</p> <p>MODES D'EMPLOI DES SYSTEMES D'ALERTE</p>	<p>Page 6 / 8</p> <p>Version n° 3</p> <p>Décembre 2019</p>
---	--	--

APPLICATION « ILLIWAP »

Diffuser un message via l'application mobile « Illiwap » :

- Se connecter à internet et taper l'adresse suivante : <https://adminv2.illiwap.com/login>
- Identifiant : secretariat@crecylachapelle.eu
- Mot de passe : CIC@77580




- Choisir « composer un nouveau message »




	<p>Plan Communal de Sauvegarde</p> <p>ALERTE</p> <p>MODES D'EMPLOI DES SYSTEMES D'ALERTE</p>	<p>Page 7 / 8</p> <p>Version n° 3</p> <p>Décembre 2019</p>
---	--	--

- Choisir de préférence « message géolocalisé » afin de toucher le plus grand nombre d'utilisateurs de l'application



- Sélectionner la nature souhaitée du message



- Choisir le rayon de la zone d'envoi du message (5km conseillé pour toucher le plus grand nombre)



- Cliquer sur « étape suivante » en haut à droite
- Rédiger votre message
- Cliquer sur « étape suivante » en haut à droite
- Après avoir relu « l'aperçu » de votre message cliquer sur « envoyer le message »

➔ Envoyer le message

	<p>Plan Communal de Sauvegarde</p> <p>ALERTE</p> <p>MODES D'EMPLOI DES SYSTEMES D'ALERTE</p>	<p>Page 6 / 8</p> <p>Version n° 3</p> <p>Décembre 2019</p>
---	--	--

Réseaux sociaux / Facebook

Diffuser un message via Facebook :

Aller sur www.facebook.com

Identifiant : com@crecylachapelle.eu

Mot de passe : MieCrecy77

Aller dans « Ecrire une publication »



Taper le texte, joindre la photo (suivre les indications de Facebook)

Publier



MOYENS DE LA COMMUNE

- Moyens matériels
- Hébergement
- Réquisition (se reporter à la liste des établissements implantés à CrécY p.173)



Plan Communal de
Sauvegarde

Page 1 / 4

MOYENS DE LA COMMUNE

Version n  3

D cembre 2019

MATERIELS

Type et marque	Date ou heure / km	Remarque	Etat
Renault ZOE Fk327mz	2019		Neuf
Twingo 601dwy77	131 458 km		Etat moyen
Peugeot Partner Al311wm	68 995 km		Bon �tat
Renault Mascott Petit camion benne 3.5 t Ed105nc	2001		En panne remplac� par une location identique
Citro�n Bw 044 fth Mini bus 9 places bw044fh	58 374 km	Transport de personnes Peu utilis�	Neuf
Scarable minor Balayeuse Bb650vp	36 848 km	Beaucoup de frais	Etat moyen
New Holland t5 105ch Tracteur agricole Dx276ys	2015 (1 074 H)	(Fauchage et salage)	Neuf
Fiat 65-88 Tracteur agricole 55 amp77	1992 (6 084 H)	(Nacelle)	Bon �tat
Fiat winner f110 Tracteur agricole 693aas 77	6 495 H	(Fauchage �pareuse salage et nacelle)	Etat moyen
JCB Tractopelle Fourche, godet bras grue	102 H	(Curage-chargeuse- fourche pour palettes- tranch�)	Neuf
RENAULT TRAFIC FOURGON br970ee	80 465 km		Etat moyen

	<p>Plan Communal de Sauvegarde</p> <p>MOYENS DE LA COMMUNE</p> <p>MATERIELS</p>	<p>Page 4 / 4</p> <p>Version n° 3</p> <p>Décembre 2019</p>
---	---	--

ECO CS 3000 Tronçonneuse	2013		Etat moyen
Stihl 044 Tronçonneuse			
Flymo Tondeuse coussin d'aire	2009		Bon Etat
Flymo Tondeuse coussin d'aire	2009	Tondre talus du G.Morin aux promenade	Bon Etat
Tondeuse			
Tondeuse			
Tondeuse			
Tondeuse			

*** Police municipale :**

2 véhicules sérigraphiés, avec avertisseurs sonores

Duster	Véhicule 4/4 avec des pneus adaptés au gel
Kangoo	Tôle

*** Police municipale :**

- cônes de Lübeck
- mégaphone d'une puissance de 100 watts sur le Duster
- masques, gants
- barrières, rubalise dans les véhicules...

	<p>Plan Communal de Sauvegarde</p> <p>MOYENS DE LA COMMUNE</p> <p>HEBERGEMENT</p>	<p>Page 1 / 9</p> <p>Version n° 3</p> <p>Décembre 2019</p>
---	---	--

HEBERGEMENT D'URGENCE

*** La salle des fêtes :**

Avantages : grande salle avec cuisine.

Les Créçois connaissent son emplacement

Equipement :

- la salle Altmann 185 m² avec estrade + un hall d'accès
 - la salle de justice/de mariage 52 m²
 - une petite pièce servant de bar : avec 1 frigidaire + 1 évier + des étagères (rangement)
 - une cuisine (office de réchauffage) : 1 congélateur + 2 chambres froides + 1 four pour réchauffer + 4 plaques électriques + 1 machine à laver + 1 machine à glaçons
- Mais pas de vaisselle
- des toilettes : 1 urinoir + 1 sanitaire pour homme + 1 sanitaire pour handicapé + 2 sanitaires pour femme
 - un vestiaire
 - un local rangement avec du matériel (tables...)
 - cloison coulissante qui permet de séparer la salle Altman en deux et de masquer la baie vitrée

Inconvénients :

- n'est pas en zone inondable mais à la limite. Donc accès peu pratique pour les sinistrés. Cf. PPRI : l'eau arrive jusqu'à l'entrée de la salle des fêtes, impossible d'accéder à pieds secs à la salle des fêtes par l'entrée principale. On peut y accéder par la baie vitrée sur le côté mitoyen à l'ancienne perception

PV des commissions de sécurité :

- type L, catégorie 4
 - salle polyvalente : 185 personnes (1 pers/m²)
 - salle de mariage : 52 personnes
- Total 237 personnes

Clés :

- **La responsable de la salle (Marie-Noëlle Chanvallon)**
- **1 clé à l'accueil de la mairie**

	<p>Plan Communal de Sauvegarde</p> <p>MOYENS DE LA COMMUNE</p> <p>HEBERGEMENT</p>	<p>Page 2 / 9</p> <p>Version n° 3</p> <p>Décembre 2019</p>
---	---	--

*** Le gymnase Mon Plaisir :**

Avantages : grande salle, équipée de douches et de toilettes.

- une grande salle de 40 m / 20 m, soit 800 m²
- une mezzanine d'environ 60 m de long
- une nouvelle salle de sport de 280 m²
- 3 toilettes indépendantes des vestiaires + urinoirs
- 4 vestiaires dont :
 - 2 avec 6 douches + 1 sanitaire
 - 2 avec 6 douches + 1 douche isolée + 1 sanitaire
- une infirmerie / salle des professeurs avec 2 brancards
- 1 défibrillateur

Les tapis appartiennent au collège :

- 6 chemins (grandes lignes de 5 tapis cousus ensemble)
- 47 petits tapis

Inconvénients :

- pas de cuisine
- le gymnase en lui-même n'est pas inondable (quoiqu'il y ait un risque pour une toute petite zone) : mais le terrain tout autour l'est (accès à pieds secs impossible) + accès en pente peu pratique pour les personnes handicapées et les personnes ayant une poussette (il y a éventuellement un accès le long du collège : mais passage privé qui appartient à la maison de retraite)

PV des commissions de sécurité :

- type X catégorie 3
- grande salle 208 personnes
- petite salle 71 personnes
- mezzanine : 200 personnes
- Total : 479 personnes
- une chaufferie alimentée au gaz combustible

Clés :

- **Le gardien du gymnase**
- **Le DST**
- **1 clé à l'accueil de la mairie**
- **Les associations**



**MOYENS DE LA
COMMUNE**

Version n° 3

Décembre 2019

HEBERGEMENT

*** L'Eau Vive**

Avantages : école située en dehors de la zone inondable.

Accès facile, depuis plusieurs endroits de la ville

Peut accueillir un grand nombre de personnes

Ecole équipée (sanitaires, cantines, mais seulement deux douches)

1 défibrillateur

2 bâtiments :

Bâtiment A (salles de classes)

- 12 salles de classes
- 2 classes périscolaires
- 12 sanitaires au RDC et 12 au premier étage
- 1 bibliothèque
- 1 salle informatique
- 2 locaux techniques

Bâtiment B (gymnase / cantine)

- une cantine : 132 places assises
- une cuisine : 3 personnes en cuisine et 3 personnes dans le réfectoire
 - Réchauffage mais pas de cuisson possible
 - Un petit congélateur
 - 3 chambres froides
 - 1 petit réfrigérateur
 - 2 douches
 - Peut nourrir 150 personnes par service ; 2 services possibles
 - Entreprise qui fournit l'alimentation : OCRS
- un mini-gymnase :
 - 29 tapis de sol
 - 2 vestiaires
 - 2 toilettes
 - Pas de douche
- 1 infirmerie (1 lit)
- 1 salle de réunions
- 1 salle de langue
- 1 bureau de la Directrice
- des sanitaires (2 x 2) au RDC


PV commission de sécurité :

- classement type R, N, X, catégorie 3

Pour les salles, cf. photocopie du PV

- Bâtiment A : 420 personnes (dont 14 personnes appartenant au personnel de l'école)

- Bâtiment B : 487 personnes (dont 6 personnes appartenant au personnel)

	<p>Plan Communal de Sauvegarde</p> <p>MOYENS DE LA COMMUNE</p> <p>HEBERGEMENT</p>	<p>Page 4 / 9</p> <p>Version n° 3</p> <p>Décembre 2019</p>
---	---	--

Clés :

- **Le DST**
- **Un passe à la mairie, pour toute l'école (clou n° 9 dans le cagibi des bureaux administratifs des services techniques)**
- **Les enseignants**
- **Le personnel de la cantine ?**
- **Centre de loisirs ?**

>> Chacun des membres du personnel a son propre code pour arrêter l'alarme

	<p>Plan Communal de Sauvegarde</p> <p>MOYENS DE LA COMMUNE</p> <p>HEBERGEMENT</p>	<p>Page 5 / 9</p> <p>Version n° 3</p> <p>Décembre 2019</p>
---	---	--

*** La Chapelle : ancienne école/cantine**

- il y a une cantine : cuisine équipée, salle avec tables pour manger

PV commission de sécurité :

- catégorie 5^{ème} lorsque c'était une école :

- bâtiment préfabriqué : 43 personnes, 2 salles de classe

>> Possibilité de servir repas et boissons chaudes aux équipes municipales et aux secours ou bien aux sinistrés

Clés :

- **DST**
- **1 clé en mairie**
- **Les associations ont la clé de leur salle**

	<p>Plan Communal de Sauvegarde</p> <p>MOYENS DE LA COMMUNE</p> <p>HEBERGEMENT</p>	<p>Page 6 / 9</p> <p>Version n� 3</p> <p>D�cembre 2019</p>
---	---	--

*** Ecole Maternelle Les Promenades**

Cat gorie 4, type R, N

- 6 salles de classe
- 2 salles de repos
- 1 salle de biblioth que
- 1 local ATSEM lingerie
- 1 salle de restauration
- 1 office de r chauffage
- 1 infirmerie
- 1 salle de projection

Cantine :

- r chauffage, pas de cuisson possible
- un r frig rateur, pas de cong lateur

Repas pour 110 enfants environ tous les jours en 2 services.

Dortoirs :

- 2 salles
- 16 lits avec couvertures dans une salle, 14 lits avec couvertures dans l'autre soit 30 lits
- des tapis de sol dans le hall

Sanitaires :

- 2 salles pour les petits (8 toilettes + urinoirs + 2 baignoires dans chacune des salles)
- toilettes pour adultes

Cl s :


- **La mairie (cl  de la porte c t  cantine) (clou n  9 dans le cagibi des bureaux administratifs des services techniques)**
- **Le DST**
- **La directrice de la maternelle**
- **Tous les enseignants**
- **Les ATSEM**
- **Le personnel de la cantine**

>> Chacun des membres du personnel a son propre code pour arr ter l'alarme

	<p>Plan Communal de Sauvegarde</p> <p>MOYENS DE LA COMMUNE</p> <p>HEBERGEMENT</p>	<p>Page 7 / 9</p> <p>Version n° 3</p> <p>Décembre 2019</p>
---	---	--

Le collège : les locaux appartiennent au conseil Départemental

- type R, N, catégorie 2
 - pour les salles : cf. photocopies
 - public 800 personnes
 - personnel 100 personnes
- Total : 900 personnes

	<p>Plan Communal de Sauvegarde</p> <p>MOYENS DE LA COMMUNE</p> <p>HEBERGEMENT</p>	<p>Page 8 / 9</p> <p>Version n° 3</p> <p>Décembre 2019</p>
---	---	--

**RELOGEMENT TEMPORAIRE
(LOGEMENTS APPARTENANT A LA COMMUNE)**

*** 2 appartements au 13 rue Dam'Gilles**

Ne sont pas en zone inondable

Studio

- au deuxième étage
- peut accueillir environ 2 personnes
- actuellement occupé

F1

- au premier étage
- peut accueillir environ 3 personnes
- actuellement occupé



**MOYENS DE LA
COMMUNE**

Version n   3

D  cembre 2019

HEBERGEMENT

H  TELS ET G  TES

Chambres d'h  tes G  tes de France

Les Bergenias	10 impasse Charles Dullin	06 08 74 46 99
Gite Milleroses	27 rue de Libernon	01 60 39 60 54
Gite les Nymph��as	62 rue Sino��l	01 64 63 61 99
Chez Jules et Marie	13 rue de Chantrennes	06 51 80 65 81
La H��rissonni��re	4 rue du Barrois	01 64 63 00 72

H  tels – restaurants

Domaine de Cr�cy	Route de Gu��rard	01 64 75 34 44
------------------	-------------------	----------------

Camping

Le Soleil de Cr�cy	Route de Serbonne	01 60 43 57 00
--------------------	-------------------	----------------

Un mobil home de 23 m   peut h  berger jusqu'   6 personnes.
Le camping dispose de 102 emplacements de mobil homes

Centre de s  minaires priv  s

Ch��teau'Form (Ch��teau de Cr�cy)	2 place Edouard de Moustier	01 64 63 36 36
-----------------------------------	-----------------------------	----------------

	<p>Plan Communal de Sauvegarde</p> <p>MOYENS DE LA COMMUNE</p> <p>REQUISITION</p>	<p>Page 1 / 1</p> <p>Version n° 3</p> <p>Décembre 2019</p>
---	---	--

Se reporter à la [liste des établissements implantés à CrécY-la-Chapelle p. 163](#)

Des exemplaires de cet arrêté sont disponibles à la fin du PCS

EXEMPLE D'ARRÊTÉ DE RÉQUISITION

Le Maire de.....

Vu le Code Général des Collectivités Territoriales, article L. 2212-2 ;

Considérant : l'accident, l'événement
survenu leàheures.....

Considérant qu'il est nécessaire de doter la commune des moyens nécessaires pour
répondre à ses obligations,

Vu l'urgence,

ARRETE

Article 1er :

Il est prescrit à M.....
Demeurant à

- de se présenter sans délai à la Mairie de..... pour effectuer la mission de qui lui sera confiée,

Ou

- de mettre à la disposition du Maire le matériel suivant :
.....
et de le faire mettre en place à (indiquer le lieu).....

Article 2 :

Le Commissaire de Police/le Commandant de la Brigade de Gendarmerie est chargé de
l'exécution du présent arrêté.

Fait àle

Le Maire,

Attention : Les frais de réquisition sont à la charge de la commune sauf convention contraire avec le responsable de l'accident.



ENJEUX ET VULNERABILITES DE LA COMMUNE

- ERP
- Population (recensement)
- Ouvrages vuln rables (r servoirs d'eau, monuments historiques...)

	<p>Plan Communal de Sauvegarde</p> <p>ETABLISSEMENTS VULNERABLES</p> <p>ERP</p>	<p>Page 1 / 6</p> <p>Version n° 3</p> <p>Décembre 2019</p>
---	---	--

ECOLE MATERNELLE « LES PROMENADES »

Etablissement	Adresse	Coordonnées	Capacité d'accueil
Ecole maternelle « Les Promenades »	7 et 9 rue de la Chapelle	01 64 63 78 55	210 élèves 195 élèves inscrits

* Informations supplémentaires :

Il y a un PPMS (Plan Particulier de Mise en Sécurité), mis à jour tous les ans.

Risques pris en compte :

- tempêtes
- transport de matières dangereuses
- Attentat - intrusion

Matériel à disposition (confinement dans le hall) :

- 1 radio
- 1 trousse médicale
- 1 rouleau d'essuie-tout
- 100 gobelets
- 4 rouleaux de ruban adhésif (40 mm / 12,5 mm)
- 4 rouleaux de ruban adhésif (80 mm / 12,5 mm)
- 4 feuilles adhésives 40 cm / 30 cm
- 10 sacs en plastique petit format
- 20 sucres
- 6 serpillières
- 10 sacs en polyéthylène grand format
- 2 bâtons lumineux
- 1 flûte à coulisse
- 1 savon
- 7 packs de bouteilles d'eau

Horaires :

- les élèves sont présents de 8h35 à 16h30
- la périscolaire : jusqu'à 17h15. AUCUN NUMERO DE TELEPHONE POUR LES JOINDRE EN CAS D'URGENCE
- centre de loisirs le mercredi toute la journée et pendant les vacances
- le matin, il y a du monde dès 7h00 et le soir, les femmes de ménage partent autour de 19h00

Périscolaire (année scolaire 2019/2020) :

- lundi : 60 enfants
- mardi : de 68 enfants
- jeudi : environ 65 enfants
- vendredi : 50 enfants

	<p>Plan Communal de Sauvegarde</p> <p>ETABLISSEMENTS VULNERABLES</p> <p>ERP</p>	<p>Page 2 / 6</p> <p>Version n° 3</p> <p>Décembre 2019</p>
---	---	--

ECOLE PRIMAIRE « L'EAU VIVE »

Etablissement	Adresse	Coordonnées	Capacité d'accueil
Ecole primaire « L'Eau Vive »	1 rue de la Chapelle	01 64 63 78 40	Entre 350 et 360 élèves 310 enfants inscrits + 29 adultes

* Informations supplémentaires :

Il y a un PPMS, mis à jour chaque année

Risques pris en compte :

- tempêtes
- transport de matières dangereuses
- Attentat - intrusion

Il n'y a pas de salle de confinement :

- bâtiment A (salles de classe) : couloir du RDC et couloir du premier étage. Mais espace difficile à confiner.
- bâtiment B (gymnase – cantine) : vestiaires pour les classes en salle RASED et en salle de sport
- bâtiment B : les personnes qui se trouvent dans la salle de classe au-dessus du bureau restent dans cette salle

Matériel à disposition en cas de confinement :

- même matériel que pour la maternelle dans le bâtiment A
- mais aucun matériel dans le bâtiment B

Plan d'évacuation :

- les enfants sont regroupés dans la cour, le long des grilles
- La directrice ouvre le portail accès secours

Horaires :

- les élèves ont cours de 8h35 à 16h30
- les élèves ont cours de 8h45 à 11h45 et de 13h30 à 16h30
- le midi : au moins 270 à 290 enfants restent pour déjeuner à la cantine
- après les cours il y a l'étude : environ 20 élèves
- il y a également la périscolaire
- les femmes de ménages arrivent au plus tôt à 6h et le soir repartent au plus tard à 18h

Périscolaire (année scolaire 2019-2020) :

- lundi : 67 enfants
- mardi : 64 enfants
- jeudi : 70 enfants
- vendredi : 60 enfants

	<p>Plan Communal de Sauvegarde</p> <p>ETABLISSEMENTS VULNERABLES</p> <p>ERP</p>	<p>Page 3 / 6</p> <p>Version n� 3</p> <p>D�cembre 2019</p>
---	---	--

CENTRE DE LOISIRS

Etablissement	Adresse	Coordonn�es	Capacit� d'accueil
Centre de loisirs	1 rue de la Chapelle (Eau Vive) Accueil �l�mentaire	Eaux Vive ALSH 01 64 63 61 59	Environ 79-120 personnes
	10 rue de la Chapelle Accueil maternelle	Anciens locaux 01 64 63 65 67	

*** Informations suppl mentaires :**

Pas de plan de confinement

Plan d' vacuation des locaux de l'accueil maternelle (10 rue de la Chapelle) :

- rassemblement dans la cour

Horaires :

- le mercredi et pendant les vacances sur les deux sites
- accueil des enfants de 7h30   19h00 le mercredi et tous les jours pendant les vacances   l'exception des vacances de No l

Locaux :

- le mercredi matin :

Accueil de 7h30   9h00   l'eau vive (1 rue de la Chapelle) 6-12 ans

Et Accueil locaux p riscolaire maternelle (10 rue de la Chapelle) 3-6 ans

A partir de 17h00 pour tous les enfants ; sont regroup s dans les locaux de l'accueil de loisirs maternelle au 10 rue de la Chapelle

	<p>Plan Communal de Sauvegarde</p> <p>ETABLISSEMENTS VULNERABLES</p> <p>ERP</p>	<p>Page 4 / 6</p> <p>Version n° 3</p> <p>Décembre 2019</p>
---	---	--

STRUCTURE PETITE ENFANCE DU PAYS CREÇOIS

Etablissement	Adresse	Coordonnées	Capacité d'accueil
<p>Structure Petite Enfance du Pays Créçois « Eveil du Pays Créçois »</p>	<p>3 rue de la Chapelle</p>	<p>01 64 63 43 60 (crèche) 01 64 63 39 83 (coordinatrice) 01 64 63 39 82 06 25 07 34 17 (Relais Assistantes Maternelles 2 adultes)</p>	<p>46 En moyenne 40 enfants de 2 mois ½ à 3 ans ½ + 17 adultes + au maximum 2 stagiaires</p>

* Informations supplémentaires :

Pas de PPMS

Plan d'évacuation :

- 1 sortie sur l'herbe côté Promenades (mais l'accès aux Promenades ne se fait pas par là car il y a un grillage)

Point de rassemblement dans la cour


- 1 sortie par la porte d'entrée

Point de rassemblement sur le parking

Horaires :

- de 7h30 à 18h45, du lundi au vendredi

- **le mardi matin, regroupement de l'assistance maternelle** : jusqu'à 15 enfants supplémentaires + des assistantes maternelles (de 5 à 7 selon le nombre d'enfants)

	<p>Plan Communal de Sauvegarde</p> <p>ETABLISSEMENTS VULNERABLES</p> <p>ERP</p>	<p>Page 5 / 6</p> <p>Version n� 3</p> <p>D�cembre 2019</p>
---	---	--

COLLEGE « MON PLAISIR »

Etablissement	Adresse	Coordonn�es	Capacit� d'accueil
Coll�ge « Mon Plaisir »	6 rue de la Chapelle	Tel : 01 64 63 40 90 Fax : 01 64 63 40 99	Entre 600 et 750 �l�ves maxi (596 pour 2019/2020) + 67 adultes

*** Informations suppl mentaires :**

Il y a une  bauche de PPMS :

- Risques pris en compte :

- inondations (coll ge normalement   l'abri)
- temp tes
- silos dans l'entr e de ville
- explosion v hicule sur le r seau routier
- actes de malveillance humaine (prises d'otage...)
- contagion bact rienne ou chimique

Horaires :

- de 7h45   17h15 ouverture et fermeture des grilles
- le mercredi : de 7h45   13h30
- le personnel est pr sent de 6h30 (cuisines)   18h00 Nota : il n'y a personne le mercredi apr s-midi

Plan d' vacuation :

2 points de rassemblement :

- dans la grande cour c t  rue de la Chapelle
- sur le parking   l'arri re c t  gymnase

	<p>Plan Communal de Sauvegarde</p> <p>ETABLISSEMENTS VULNERABLES</p> <p>ERP</p>	<p>Page 6 / 6</p> <p>Version n� 3</p> <p>D�cembre 2019</p>
---	---	--

MAISON DE RETRAITE

Etablissement	Adresse	Coordonn�es	Capacit� d'accueil
Ehpad de Cr�cy	18 rue de la Chapelle	01 64 63 82 62	63 r�sidents + 42 membres du personnel

* Informations suppl mentaires :

Il y a un Plan canicule

- Convention avec l'h pital de Meaux

Personnel :

- 42 personnes
- en semaine 1/3, un peu moins le week-end
- la nuit : 2 personnes

Heures des visites :


- 13h30/18h30
- visites possibles le matin aussi

Salles disponibles en cas d'urgence :

- la salle d'animation
- la salle du conseil

En cas de d c s :

- un chariot r frig rant : 2   3 corps peuvent  tre d pos s dans la salle, mais un seul pourra  tre r frig r 
- une sortie sp ciale par le gymnase

	<p>Plan Communal de Sauvegarde</p> <p>POPULATION</p> <p>RECENSEMENT</p>	<p>Page 1 / 2</p> <p>Version n° 3</p> <p>Décembre 2019</p>
---	---	--

RECENSEMENT AU 01/01/2019

Population municipale en 2018 : 4472 habitants

RECENSEMENT DE 2016

Population municipale en 2016 : 4333 habitants

RECENSEMENT DE 2008

- Population municipale : 4029 dont 2 communautés = 62 (maison de retraite et gendarmerie)
- Population comptée à part : 67 (personnes ayant une résidence secondaire, étudiants faisant leurs études en dehors de la commune...)
- Population totale : 4096

RECENSEMENT DE 1999

Population municipale en 1999 : 3847 habitants

*** Par districts :**

→ District n° 1 (Montbarbin, le Souterrain) : 555 habitants

Limites du district :

- Extrémité Ouest : n° 69 rue Sinoël (limite communale de Montbarbin) ; 64 avenue de l'Ensoleillée ; extrémité du chemin du Pré de la Corne (n°41)
- Extrémité Est : n° 1 rue de Montbarbin (au croisement de la rue de Bouleurs) ; n° 2 avenue de l'Ensoleillée (au croisement avec la rue des Bordes et l'avenue Charles de Gaulle)

→ District n° 2 (Les Hauts Soleils, zone d'activité) : 723 habitants + 65 personnes de la maison de retraite


Limites du district :

- Extrémité Ouest : 33 rue des Abbesses ; 140 avenue Charles de Gaulle
- Extrémité Est : 64 rue Nationale (D934) (croisement rue de la Ferté-sous-Jouarre) ; chemin de Saint Fiacre ; champ de Foire ; extrémité rue de Bouleurs niveau du pont
- Limite Nord : les hauts Soleils ; croisement rue de Montbarbin avec la rue de la Croix des Agneaux, avec la rue de l'Egalité et avec la rue de la Liberté
- Limite Sud : les berges du Morin de la rue des Abbesses à l'extrémité du champ de Foire ; rue du Général Leclerc n° impairs

→ District n° 3 (centre-ville) : 715 habitants

Limites du district :

- Limite Ouest : Champ de Foire le long du Morin
- Limite Nord : jonction rue de Bouleurs – rue du Marché ; rue Altman ; rue Bruneau ; rue Jean de Compans ; rue du Général Leclerc (n° pairs)
- Limite Est : les berges du Morin ; limite commune de Voulangis
- Limite Sud : les berges du Morin ; limite commune de Voulangis

	<p>Plan Communal de Sauvegarde</p> <p>POPULATION</p> <p>RECENSEMENT</p>	<p>Page 2 / 2</p> <p>Version n° 3</p> <p>Décembre 2019</p>
---	--	---

→ **District n° 4 (Férolles, La Chapelle) : 686 habitants + 13 personnes vivant dans des habitations mobiles**

Limites du district :

- Limite Nord : hameau de Férolles ; RD 85 jusqu'à la limite commune de Bouleurs ; résidence de la grande Haie (?)
- Limite Sud : chemin du Moulin ; croisement route Nationale – route de Serbonne ; croisement route Nationale – rue du Parc
- Limite Est : RD21 (croisement avec la rue de Montaudier)
- Limite Ouest : rue des Chantrennes ; intersection rue de la Ferté-sous-Jouarre RD21/RD934

→ **District n° 5 (Mongrolle, Libernon) : 627 habitants**

Limites du district :

- Limite Ouest : Montaudier le Haut et Montaudier le Bas (lieux-dits)
- Limite Nord : rue du Parc, rue de la Grand Cour, croisement rue de Montaudier – D21
- Limite Sud : croisement rue de Libernon – D934
- Limite Est : D 934

→ **District n° 6 (Les Rougets, Serbonne) : 463 habitants**

Limites du district :

- Hameau de Serbonne dans sa totalité, y compris la route de Serbonne
- Lieu-dit Les Rougets : limite Sud = croisement rue de Bouleurs – rue de Montbarbin – rue des Baulnes

>> route de Serbonne : 23 personnes dont 11 maisons secondaires

→ **Les Rougets (265 habitants) + Bel-Air / Les Hauts Soleils (451 personnes) = 716 habitants**

*** Récapitulatif par hameaux :**

- CrécY (bourg) : 822 habitants
- Bel Air (BA) : 483
- la Chapelle (CH) : 306
- Férolles (F) : 377
- Gare + ZI : 67
- Libernon (L), Mongrolle : 607
- Montbarbin : 391
- Rougets : 215
- Hauts Soleils + Baulnes : 264

	<p>Plan Communal de Sauvegarde</p> <p>OUVRAGES VULNERABLES</p> <p>COMPLEMENTS</p>	<p>Page 1 / 1</p> <p>Version n° 3</p> <p>Décembre 2019</p>
---	---	--

RESERVOIRS D'EAU

2 réservoirs d'eau potable :

- rue des Baulnes
- rue de Libernon

MONUMENTS HISTORIQUES

- Collégiale du XIIIème siècle, située à la Chapelle
- Eglise Saint-Georges
- Hôtel Grand Jean de Lumière au 39 rue du Général Leclerc
- Jardin d'agrément et parc du château de CrécY-en-Brie (inventaire général du patrimoine culturel, documentation préalable)
- Moulin Jaune, jardin remarquable



ENTREPRISES A RISQUES

- Carolaux.....	P. 133
- DM Constructions.....	P.135
- Mr Bricolage.....	P.136
- C. Net.....	P.138
- LBM Productions.....	P.140
- Garage Moderne.....	P.141
- Genindus.....	P.143
- Intermarch�.....	P.144
- Morel Fr�res.....	P.147
- Decta 75.....	P.149
- S�curitest Cr�cy Contr�le.....	P.151
- Stains m�taux recyclage.....	P.152
- Scierie Ro�ser.....	P.153
- Silos Valfrance.....	P. 154
- Ambiance climatisation.....	P. 156

	<p>Plan Communal de Sauvegarde</p> <p>ENTREPRISES A RISQUE</p> <p>CAROLAUX</p>	<p>Page 1 / 2</p> <p>Version n° 3</p> <p>Décembre 2019</p>
---	--	--

Coordonnées		
Société : Nouvelle Carolaux	Adresse : 5 rue des Abbesses, ZI, 77580 CrécY-la-Chapelle	Visite du : 20 avril 2009
Tél. : 01 64 63 86 38	Fax. : 01 64 63 83 15	N° d'urgence : 06 07 64 15 26
E-mail : carolaux@wanadoo.fr		Site : www.carolaux.com
Activité : Carrosserie autre que véhicules légers		Classement ERP : non Classement ICPE : soumis à déclaration
Personne rencontrée : Christophe GOMY		Nom du Chef d'entreprise : Christophe GOMY
Effectif : 15 dont 14 personnes en permanence sur site		

Risques liés à l'activité de l'entreprise		
Energies	Fournisseur	Puissance installée, Débit, ou Volume stocké
Eau	Veolia	100.789
Gaz naturel	ANTARGAZ	
Gaz liquéfié	Non	180 KVA
Gaz techniques	Oui	
Electricité	EDF	
Groupe électrogène	Non	
Autre :	Néant	
Outil de production	Type de produit stocké	Volume
4 cabines de peinture (17 m, 34 m, 10 m) : chauffage au gaz		2 cuves de 500L et 1 de 2000L soumises à l'APAVE / mines
1 compresseur d'air + 2 cuves		
Produits stockés	Quantité (Kg., litres, m ³ , etc.)	Lieu du stockage
Peintures	800 L	INTERIEUR
Diluants	Neufs : 100 L Usagés : 1500 L	INTERIEUR
04 Bouteilles ATAL (mélange Argon + CO2) pour soudure MIG	45 kg	INTERIEUR

	<p>Plan Communal de Sauvegarde</p> <p>ENTREPRISES A RISQUE CAROLAUX</p>	<p>Page 2 / 2</p> <p>Version n� 3</p> <p>D�cembre 2019</p>
---	--	--


Moyens internes de lutte contre l'incendie ou la pollution	
Type	Commentaires
D�tection incendie	Non
Extincteurs	Oui, 12 r�guli�rement contr�l�s
RIA, Poteau interne,	Non
Autre :	N�ant
Bac de r�tention :	3 bacs de r�tention
Vid�protection	Oui 08 cam�ras et 02 mois enregistrement

	Plan Communal de Sauvegarde	Page 1 / 1
	ENTREPRISES A RISQUE DM CONSTRUCTIONS	Version n° 3 Décembre 2019

Coordonnées		
Sociétés : DM Constructions	Adresse : 3 rue des Abbesses, ZI, 77580 Crécy-la-Chapelle	Visite du :
Tél. : 01 60 44 19 35	Fax. :	N° d'urgence :
E-mail :	Site internet :	
Activité :	Classement ERP : non Classement ICPE : non	
Personne rencontrée :	Nom du Chef d'entreprise :	
Effectif : 12 à 31 salariés		


Risques liés à l'activité de l'entreprise		
Energies	Fournisseur	Puissance installée, Débit, ou Volume stocké
Outils de production (fours, outils de découpe...)		Nombre/dimensions/puissance...
Produits stockés	Quantité (Kg., litres, m ³ , etc.)	Lieu du stockage : int. / ext.

Moyens internes de lutte contre l'incendie ou la pollution	
Type	Commentaires
Détection incendie	.
Extincteurs	. Oui
RIA, Poteau interne	.
Bac de rétention	.
Contrôle taux de poussière	.
Plan en cas d'incendie	.

	<p>Plan Communal de Sauvegarde</p> <p>ENTREPRISES A RISQUE</p> <p>Mr BRICOLAGE</p>	<p>Page 1 / 2</p> <p>Version n° 3</p> <p>Décembre 2019</p>
---	--	--

Coordonnées		
Société : CRECY BRICOLAGE	Adresse : 49/51 avenue de Villiers	Visite du :
Tél. : 01 64 63 80 26	Fax. : 01 64 63 84 46	N° d'urgence : 06 09 96 94 22
E-mail : frankie.fabulas@mrbricolage.fr	Site internet :	
Activité :	Classement ERP : oui Type : M Catégorie : 3	
	Classement ICPE :	
Personne rencontrée : FABULAS Frankie	Nom du Chef d'entreprise : FABULAS	
Effectif : 10 dont 10 personnes en permanence sur site		

Risques liés à l'activité de l'entreprise		
Energies	Fournisseur	Puissance installée, Débit, ou Volume stocké
Eau Gaz naturel Gaz liquéfié Gaz techniques Electricité Groupe électrogène Autre : Veolia eau . EDF	. 180 KVA
Types de produits stockés	Quantités (Kg., litres, m³, etc.)	Lieu de stockage : int. / ext.
- Solvants - Huiles - Alcool - Recharges Camping-gaz - Stockage de papiers en quantité importante - Autres produits (inflammables, explosifs, fortement polluants...) - Bouteilles de gaz		(stockage en extérieur)
Gaz liquéfié	Volumes stockés	Lieu de stockage
Butane	75 fois 13 K / 25 fois 6 K / 13 fois 10 K	Extérieur
Propane	40 fois 13 K / 10 fois 35 K / 8 fois 5K	Extérieur


	<p>Plan Communal de Sauvegarde</p> <p>ENTREPRISES A RISQUE</p> <p>MR BRICOLAGE</p>	<p>Page 2 / 2</p> <p>Version n° 3</p> <p>Décembre 2019</p>
---	--	--

Moyens internes de lutte contre l'incendie ou la pollution	
Type	Commentaires
Déttection incendie Extincteurs RIA, Poteau interne Bac de rétention Plan en cas d'incendie Autre :	<div data-bbox="678 660 718 862" style="font-size: 4em; vertical-align: middle;">}</div> <div data-bbox="790 750 1220 795">Classement Type M catégorie 3^{ème}</div>

	Plan Communal de Sauvegarde	Page 1 / 2
	ENTREPRISES A RISQUE	Version n° 3
	C.NET	Décembre 2019

Coordonnées		
Société : C. Net	Adresse : 20 rue des Abbesses, 77580 Crécy-la-Chapelle	Visite du : 28 avril 2009
Tél. : 01 64 63 71 00	Fax. : 01 60 04 62 68	N° d'urgence : 06 11 60 86 98 06 27 29 74 32
E-mail : cnet77@orange.fr		Site internet : www.decapage77.fr
Activité : Décapage		Classement ERP : oui/non Classement ICPE : autorisation n°2012/ DRIEE/ UT77/023
Personne rencontrée : M. Alexandre		Nom du Chef d'entreprise : M. Alexandre
Effectif :08..... dont04. personnes en permanence sur site et autres chantiers		

Risques liés à l'activité de l'entreprise		
Energies	Fournisseur	Puissance installée, Débit, ou Volume stocké
Eau Gaz naturel Gaz liquéfié Gaz techniques Electricité Groupe électrogène Autre :	Veolia Non Tarif jaune	100 KVA
Outils de production		Nombre/dimensions/puissance
Bain écologique Aqua 05ka		1 de 2000 L
Bain écologique (soude)		1 de 2500 L
Four électrique à gaz propane – 3 tonnes (au 5 rue des Abbesses)		48 KVA
Produits stockés	Quantité (Kg., litres, m³, etc.)	Lieu du stockage : int. / ext.
Aqua 05 k	2500 L	Pas de stockage : bails
<u>Autres :</u> Chaux éteinte en poudre	200 kg	Pas de stockage : bails Pour centrale d'épuration d'eau

	<p>Plan Communal de Sauvegarde</p> <p>ENTREPRISES A RISQUE</p> <p>C.NET</p>	<p>Page 2 / 2</p> <p>Version n° 3</p> <p>Décembre 2019</p>
---	---	--

Sulfate d'alumine 8,2%	70 L	Pour centrale d'épuration d'eau
Acide sulfurique 96%	70 L	Pour centrale d'épuration d'eau
Boues – déchets de peintures issus de la filtration avant traitement de l'eau	2 GRV environ 1 tonne 600	
Peinture poudre	Environ 200 kg	

Moyens internes de lutte contre l'incendie ou la pollution	
Type	Commentaires
Détection incendie Extincteurs RIA, Poteau interne Bac de rétention Plan en cas d'incendie Autre :	Oui Oui : bâtiment sur rétention



Plan Communal de
Sauvegarde

ENTREPRISES A RISQUE

LBM PRODUCTIONS

Page 1 / 1

Version n° 3

Décembre 2019

Coordonnées


Société : LBM PRODUCTIONS	Adresse : 27, 10 et 11 rue des Abbesses, Z.I de la Pâtur, 77580 Crécy-la-Chapelle		Visite du : novembre 2015
Tél. : 06 02 49 93 51	Fax. :	N° d'urgence : 06 02 49 93 51	
E-mail : fern.madeira@gmail.com		Site : www.roger-dufaux.fr	
Activité : Menuiserie		Classement ERP : non Classement ICPE : non	
Personne rencontrée : Sébastien COTTEREAU		Nom du Chef d'entreprise : Fernando MADEIRA	
Effectif : 6 personnes en permanence sur site			

Risques liés à l'activité de l'entreprise

Energies	Fournisseur	Puissance installée, Débit, ou Volume stocké
Eau Gaz naturel Gaz liquéfié Gaz techniques Electricité Groupe électrogène Autre	Veolia GDF Non Non EDF Non Néant	
Outil de production	Type de produit stocké	Volume
Machines à bois classique		
Produits stockés	Quantité (Kg., litres, m ³ , etc.)	
Panneaux (bois)		
Stockage de copeaux : mélasse et sciures recomposées (explosif)	1 m ³	
Bouteilles de gaz	Propane : 4 bouteilles	

Moyens internes de lutte contre l'incendie ou la pollution

Type	Commentaires
Détection incendie	Non
Extincteurs	Oui au numéro 27 = 09 au numéro 11 = 10 au numéro 10 = 5
RIA, Poteau interne,	Non
Bac de rétention :	Non

	Plan Communal de Sauvegarde	Page 1 / 2
	ENTREPRISES A RISQUE	Version n� 3
	GARAGE MODERNE	D�cembre 2019

Coordonn�es		
Soci�t� : SARL Station des Baulnes	Adresse : 26 avenue Charles de Gaulle	Visite : novembre 2015
T�l. : 01 64 63 80 55	Fax. : 01 64 63 08 77	N� d'urgence : 01 64 63 80 55 ou 06 42 58 18 67
E-mail : garage-moderne77@orange.fr		Site internet :
Activit� : garage + vente de carburants		Classement ERP : oui/non Classement ICPE : autorisation
Personne rencontr�e : M. Potrawiak G		Nom du Chef d'entreprise : Fran�ois Potrawiak
Effectif : 5 dont 5 personnes en permanence sur site		

Risques li�s � l'activit� de l'entreprise		
Energies	Fournisseur	Puissance install�e, D�bit, ou Volume stock�
Eau Gaz naturel Gaz liqu�fi� Gaz techniques Electricit� Groupe �lectrog�ne Autre :SFDE .EDF	
Produits stock�s	Quantit� (Kg., litres, m�, etc.)	Lieu du stockage : int. / ext.
Huiles	400 L	Garage Station Service
Produits d�tergents		Station service
Alcool		Station service
Cabine de peinture VL		
Peinture (peinture � l'eau)	100 kg	Garage
Vernis : acrylique	20 L	Garage
diluants	20 L	Garage
Moyens internes de lutte contre l'incendie ou la pollution : garage		
Bac d�canteur	Oui	



Plan Communal de
Sauvegarde

**ENTREPRISES A
RISQUE**

GARAGE MODERNE

Page 2 / 2

Version n° 3


Décembre 2019

Risques liés à la station service

Essences	Volumes stockés	Lieu du stockage et lieu du dépotage
Gazole	46 m3	
Sans Plomb 95	14 m3	
Sans Plomb 98	10 m3	
GPL	Non	
Super-éthanol	Non	
Autre :		
Gaz liquéfié	Volumes stockés	Lieu du stockage
Butane	Non	
Propane	Non	

Moyens internes de lutte contre l'incendie ou la pollution : station service


Type	Commentaires
Détection incendie	Oui, y compris la nuit
Extincteurs	Oui dont 2 de 9 kg sur la piste
Système d'extinction automatique des incendies	Oui : cuve de sable, extinction automatique ou manuelle (les 2 sont possibles)
RIA, Poteau interne	
Système de protection bloquant l'arrivée d'essence en cas d'incendie	Oui manuel et automatique
Séparateur d'hydrocarbures	Oui
Double enveloppe des cuves	Oui
Détecteur de fuites	Oui
Contrôles périodiques des cuves de stockage	Oui
Système de récupération des Composés Organiques Volatiles	Oui pour le Sans Plomb
Autre	Couverture anti-feu. Vidéo protection

	<p align="center">Plan Communal de Sauvegarde</p> <p align="center">ENTREPRISES A RISQUE</p> <p align="center">GENINDUS</p>	<p align="center">Page 1 / 1</p> <p align="center">Version n° 3</p> <p align="center">Décembre 2019</p>
---	--	--

Coordonnées		
Société : Genindus / AGEM	Adresse : 22 – 24 rue des Abbesses, ZI 77580 CrécY-la-Chapelle	Visite du : 28 avril 2009
Tél. : 01 64 63 99 40	Fax. : 01 64 63 93 13	N° d'urgence : 06 72 96 37 06 ou 01 64 63 99 40
E-mail : a.frassati@genindus.com		Site internet : www.groupeagem.fr
Activité : maintenance / installation groupes électrogènes/location		Classement ERP : non Classement ICPE : non
Personne rencontrée : Frassati Alexandre		Nom du Chef d'entreprise : Frassati Alexandre
Effectif : 20 dont 05 personnes en permanence sur site		

Risques liés à l'activité de l'entreprise		
Energies	Fournisseur	Puissance installée, Débit, ou Volume stocké
Eau Gaz naturel Gaz liquéfié Gaz techniques Electricité Groupe électrogène Autre : batteries		Une palette
Produits stockés	Quantité (Kg., litres, m ³ , etc.)	Lieu du stockage : int. / ext.
Huile	2000 L	
Glycol	2000 L entre usager et neuf	
Fuel	2000 L	
Acide sulfurique	30 L	

Moyens internes de lutte contre l'incendie ou la pollution	
Type	Commentaires
Détection incendie	. oui un en bas, un en haut et 01 dans atelier. 01 exercice par an
Extincteurs	.
RIA, Poteau interne	.
Bac de rétention	. Oui, 1 bac rétention acier pour batteries usagers
	.
Contrôle taux de poussière	.
Plan en cas d'incendie	

	<p>Plan Communal de Sauvegarde</p> <p>ENTREPRISES A RISQUE</p> <p>INTERMARCHÉ</p>	<p>Page 1 / 2</p> <p>Version n° 3</p> <p>Décembre 2019</p>
---	---	--

Coordonnées		
Société : Intermarché SA LINEFAU	Adresse : Avenue de Villiers 77580 Crécy-la-Chapelle	Visite de novembre 2015
Tél. : 01 64 63 96 22	Fax. : 01 64 63 71 77	N° d'urgence :
E-mail : pdv06189@mousquetaires.com	Site internet :	
Activité : Commerce alimentaire	Classement ERP : oui Type : M Catégorie : 1 Classement ICPE : autorisation	
Personne rencontrée : M. IJIGNI	Nom du Chef d'entreprise : Mde CARION	
Effectif : 50 dont 10 personnes en permanence sur site		

Risques liés à la grande surface		
Energies	Fournisseur	Puissance installée, Débit, ou Volume stocké
Eau Gaz naturel Gaz liquéfié Gaz techniques Electricité Groupe électrogène	. Veolia . GDF . EDF . oui	. 20 KVA
Types de produits stockés	Quantités (Kg., litres, m³, etc.)	Lieu du stockage : int. / ext.
- Solvants	- 400 L (dans une armoire sécurisée : système d'extinction incendie automatique)	- Intérieur magasin
- Recharges Camping-gaz		- Intérieur magasin
- Alcool	- 50 L	- Intérieur magasin
- Surface de vente : 2 600 m²		
- Réserves	- 1 non alimentaire de 200 m² - 1 alimentaire de 500 m²	
- Chambres froides	- 10 chambres d'une surface unitaire de 40 m²	
- Bouteilles de gaz		- stockées en extérieur



Plan Communal de
Sauvegarde

Page 2 / 3

ENTREPRISES A RISQUE

Version n   3

D  cembre 2019

INTERMARCH  

Moyens internes de lutte contre l'incendie ou la pollution

Type	Commentaires
D��tection incendie	. oui
Extincteurs	. oui
RIA, Poteau interne	. oui
Bac de r��tention	. non
Plan en cas d'incendie	. oui
Autre :	. poteau incendie sur le parking

Risques li  s    la station service

Essences	Volumes stock��s	Lieu du stockage et lieu du d��potage
Gazole Sans Plomb 95 Sans Plomb 98	- 57 000 L - 41 180 L - 9 700 L	- 2 cuves de stockage Toutes les cuves se situent sous la station et �� c��t�� (sous la v��g��tation)
Gaz liqu��fi��	Volumes stock��s	Lieu du stockage
Butane	- 150 bouteilles	Stockage au niveau de la station service
Propane	- 71 bouteilles	



Plan Communal de
Sauvegarde

**ENTREPRISES A
RISQUE**

INTERMARCH 


Page 3 / 3

Version n  3

D cembre 2019

Moyens internes de lutte contre l'incendie ou la pollution

Type	Commentaires
D�tection incendie	- oui
Extincteurs	- oui
Syst�me d'extinction automatique des incendies	- oui
RIA, Poteau interne	- Poteau au niveau du parking
Syst�me de protection bloquant l'arriv�e d'essence en cas d'incendie	- oui
S�parateur d'hydrocarbures	- oui
Double enveloppe des cuves	- oui
D�tecteur de fuites	- oui
Contr�les p�riodiques des cuves de stockage	- oui
Syst�me de r�cup�ration des Compos�s Organiques Volatiles	- oui

	<p align="center">Plan Communal de Sauvegarde</p> <p align="center">ENTREPRISES A RISQUE</p> <p align="center">MOREL FRERES</p>	<p align="center">Page 1 / 2</p> <p align="center">Version n° 3</p> <p align="center">Décembre 2019</p>
---	--	--

Coordonnées		
Société : Morel Frères	Adresse : 57 avenue de Villiers, Z.I, 77580 Crécy-la-Chapelle	Visite du : 20 avril 2009
Tél. : 01 64 63 88 00	Fax. : 01 64 63 62 09	N° d'urgence : 06 07 71 89 24
E-mail : pascal.morelsa@orange.fr		Site : www.morelsa.fr
Activité : Carrosserie industrielle poids lourds, spécialité grues sur camions		Classement ERP : non Classement ICPE : non
Personne rencontrée : Pascal Morel		Nom du Chef d'entreprise : Pascal Morel
Effectif : 19 dont 19 personnes en permanence sur site		

Risques liés à l'activité de l'entreprise		
Energies	Fournisseur	Puissance installée, Débit, ou Volume stocké
Eau	Veolia	
Gaz naturel	GDF	
Gaz liquéfié	Non	
Gaz techniques	Oui	
Electricité	EDF	
Groupe électrogène	Non	
Autre	Néant	
Outil de production	Type de produit stocké	Volume
Pas de cabine de peinture		
Matériel classique de garage		
Produits stockés	Quantité (Kg., litres, m ³ , etc.)	
Huile pour l'hydraulique	Neuve : 3000 L Usagée : 1 partie enterrée 2000 L 1 partie aérienne 1500 L	
Carburant	Gasoil : 3000 L (enterrés) angle coté gauche côté bureau Fioul : 2000 L (enterrés) idem	
Pas de solvants mais 2/3 pots de peinture d'1kg		
Bouteilles de gaz	Oxygène : 2 bouteilles Acétylène : 2 bouteilles Atal 5 pour la soudure : 6 bouteilles de 5 m3 chacune	



Plan Communal de
Sauvegarde


Page 2 / 2

**ENTREPRISES A
RISQUE**

Version n° 3
Décembre 2019

MOREL FRERES

Moyens internes de lutte contre l'incendie ou la pollution	
Type	Commentaires
Détection incendie	Oui dans atelier X2
Extincteurs	Oui, une douzaine qui sont régulièrement contrôlés
RIA, Poteau interne,	Non
Autre :	Système de désenfumage du hall
Bac de rétention :	Non (séparateur d'hydrocarbures). Cuves vidés tous les 2-3 ans

	<p>Plan Communal de Sauvegarde</p> <p>ENTREPRISES A RISQUE</p> <p>DECTA 75</p>	<p>Page 1 / 2</p> <p>Version n° 3</p> <p>Décembre 2019</p>
---	--	--

Coordonnées		
Société : DECTA 75	Adresse : 55 Avenue de Villiers 77580 Crécy-la-Chapelle	Visite de novembre 2015
Tél. : 06 66 26 81 62	Fax. :	N° d'urgence : 06 66 26 81 62
E-mail : moamanm93@gmail.com		Site internet :
Activité : Achat vente et recyclage de palettes		Classement ERP :
Personne rencontrée : M. MOAMAN Mostafa		Nom du Chef d'entreprise : M. MOAMAN Mostafa
Effectif : 04 personnes plus une personne le samedi en permanence sur site		

Risques liés à la grande surface		
Energies	Fournisseur	Puissance installée, Débit, ou Volume stocké
Eau Gaz naturel Gaz liquéfié Gaz techniques Electricité Groupe électrogène Autre :	. EDF	
Types de produits stockés	Quantités (Kg., litres, m ³ , etc.)	Lieu du stockage : int. / ext.
Palettes	Environ 3000	

Moyens internes de lutte contre l'incendie ou la pollution	
Type	Commentaires
Détection incendie Extincteurs RIA, Poteau interne Bac de rétention Plan en cas d'incendie Autre :	4 1 Fenwick



Plan Communal de
Sauvegarde

**ENTREPRISES A
RISQUE**

DECTA 75

Page 2 / 2

Version n° 3

Décembre 2019

Moyens de lutte contre l'incendie

Installations spécifiques :

- extincteurs (+ nombre)

Oui 4

- RIA

Non

- poteau incendie

Non

- autres

Suivi thermométrique

Système de détection incendie (chaleur / fumée
...)

Non

Contrôles particuliers :

- ambiances (taux de poussières...)

Non : détection olfactive + le site ne conserve pas
longtemps les céréales

- présence de signes de fermentation

Non

Plan d'intervention

Oui affichage dans le bâtiment

Plan d'évacuation

Oui, sur place

Procédure écrite de sécurité

	<p>Plan Communal de Sauvegarde</p> <p>ENTREPRISES A RISQUE</p> <p>SECURITEST CRECY CONTROLE</p>	<p>Page 1 / 1</p> <p>Version n° 3</p> <p>Décembre 2019</p>
---	---	--

Coordonnées		
Société : Sécuritest CrécY Contrôle	Adresse : 19 rue des Abbesses	Visite :
Tél. : 01 64 63 61 50	Fax. :	N° d'urgence :
E-mail :	Site internet :	
Activité :	Classement ERP non Classement ICPE : déclaration / autorisation	
Personne rencontrée : Xavier TANDRE	Nom du Chef d'entreprise : X. TANDRE	
Effectif : 1 à 2 salariés		

Risques liés à l'activité de l'entreprise		
Energies	Fournisseur	Puissance installée, Débit, ou Volume stocké
Eau Gaz naturel Gaz liquéfié Gaz techniques Electricité Groupe électrogène Autre :		
Outils de production	Type de produit stocké	Volume
Produits stockés	Quantité (Kg., litres, m ³ , etc.)	Lieu du stockage : int. / ext.


Moyens internes de lutte contre l'incendie ou la pollution	
Type	Commentaires
Détection incendie	.
Extincteurs	.
RIA, Poteau interne	.
Contrôle taux de poussières	.
Plan en cas d'incendie	

	Plan Communal de Sauvegarde	Page 1 / 1
	ENTREPRISES A RISQUE STAINS METAUX RECYCLAGE	Version n° 3 Décembre 2019

Coordonnées		
Société : Stains métaux recyclage	Adresse : 3 rue des Abbesses	Visite :
Tél. : 08 90 10 92 95	Fax. :	N° d'urgence :
E-mail :	Site internet :	
Activité : récupération de déchets triés	Classement ERP non Classement ICPE : déclaration / autorisation	
Personne rencontrée :	Nom du Chef d'entreprise :	
Effectif : 6 à 9 salariés		

Risques liés à l'activité de l'entreprise		
Energies	Fournisseur	Puissance installée, Débit, ou Volume stocké
Eau Gaz naturel Gaz liquéfié Gaz techniques Electricité Groupe électrogène Autre :		
Outils de production	Type de produit stocké	Volume
Produits stockés	Quantité (Kg., litres, m³, etc.)	Lieu du stockage : int. / ext.


Moyens internes de lutte contre l'incendie ou la pollution	
Type	Commentaires
Détection incendie Extincteurs RIA, Poteau interne Contrôle taux de poussières Plan en cas d'incendie

	<p>Plan Communal de Sauvegarde</p> <p>ENTREPRISES A RISQUE</p> <p>SCIERIE ROËSER</p>	<p>Page 1 / 1</p> <p>Version n° 3</p> <p>Décembre 2019</p>
---	--	--

Coordonnées		
Société : Roëser	Adresse : 11 avenue de Villiers	Visite de novembre 2015
Tél. : 01 64 63 83 72	Fax. : 01 64 63 91 59	N° d'urgence :
E-mail : roeser77@wanadoo.fr	Site internet : www.roeser-bois.com	
Activité : Scierie – négoce matériaux de bois	Classement ERP non Classement ICPE : déclaration / autorisation	
Personne rencontrée : Armand de Laubrière	Nom du Chef d'entreprise : A. de Laubrière	
Effectif : 17 dont 16 personnes en permanence sur site		


Risques liés à l'activité de l'entreprise		
Energies	Fournisseur	Puissance installée, Débit, ou Volume stocké
Eau Gaz naturel Gaz liquéfié Gaz techniques Electricité Groupe électrogène Autre : Fuel	. EDF	. 95 KVA . 1 000 L
Outils de production	Type de produit stocké	Volume
Scies	Bois	
Produits stockés	Quantité (Kg., litres, m ³ , etc.)	Lieu du stockage : int. / ext.
Bois	1 500 m ³	Intérieur et extérieur
Copeaux / sciures	100 m ³	Extérieur
Produits fongicides / insecticides	100 L	Intérieur
Produits de conservation du bois		

Moyens internes de lutte contre l'incendie ou la pollution	
Type	Commentaires
Détection incendie	.
Extincteurs	. oui
RIA, Poteau interne	. oui
Contrôle taux de poussières	. oui
Plan en cas d'incendie	

	<p align="center">Plan Communal de Sauvegarde</p> <p align="center">ENTREPRISES A RISQUE</p> <p align="center">SILOS VALFRANCE</p>	<p align="center">Page 1 / 2</p> <p align="center">Version n° 3</p> <p align="center">Décembre 2019</p>
---	---	--

Coordonnées		
Société : Valfrance	Adresse : 20 avenue de Villiers 77580 Crécy-la-Chapelle	Entretien du : 13 mai 2009
Tél. : 01 64 63 96 45	Fax. : 01 64 63 73 35	N° d'urgence : 06 21 78 16 02
E-mail : cdescamps@valfrance.fr	Site internet : www.valfrance.fr	
Activité : stockage – commercialisation de céréales / Fourniture de phytosanitaires et d'engrais	Classement ERP : non Classement ICPE : déclaration	
Personne contactée : M. MEYERS	Nom du responsable du silo : SINET Guillaume	
Effectif : 2 personnes en permanence sur site + 2 / 3 saisonniers sur 3 / 4 semaines pendant la moisson		

Capacités des silos	
<u>Capacité du silo</u>	5 770 tonnes Vidé une fois dans l'année
<u>Stockage moyen</u>	4 000 tonnes
<u>Nombre d'alvéoles de stockage</u>	35
<u>Capacité des alvéoles</u>	
<u>Périodes à risque dans l'année</u>	Principalement pendant la moisson
<u>Âge des silos</u>	Ils datent environ des années 1950
<u>Stockage d'engrais</u>	900 tonnes
<u>Stockage de produits phytosanitaires</u>	classées Moins de 15 tonnes
	<div style="display: flex; align-items: center; justify-content: center;"> <div style="font-size: 3em; margin-right: 10px;">}</div> <div>Installations non</div> </div>
Les grains	
<u>Types de grain stockés</u>	Blé Maïs (très peu) Orge Pas de colza car renvoyé dès réception Un peu de pois et de féveroles
<u>Dangerosité de ces graines</u>	Néant

	<p>Plan Communal de Sauvegarde</p> <p>ENTREPRISES A RISQUE</p> <p>SILOS VALFRANCE</p>	<p>Page 2 / 2</p> <p>Version n� 3</p> <p>D�cembre 2019</p>
---	---	--

Le s�chage	
<p><u>Y a-t-il des s�choirs ?</u></p> <p><u>Combien ?</u></p> <p><u>De quel type ?</u></p> <ul style="list-style-type: none"> - capacit� de s�chage - puissance thermique 	<p>Non : Ventilation + extraction des c�r�ales d'une alv�ole � une autre pour les refroidir</p>

Moyens de lutte contre l'incendie	
<p><u>Installations sp�cifiques :</u></p> <ul style="list-style-type: none"> - extincteurs (+ nombre) - RIA - poteau incendie - autres <p><u>Syst�me de d�tection incendie (chaleur / fum�e ...)</u></p> <p><u>Contr�les particuliers :</u></p> <ul style="list-style-type: none"> - ambiances (taux de poussi�res...) - pr�sence de signes de fermentation <p><u>Plan d'intervention</u></p> <p><u>Plan d'�vacuation</u></p> <p><u>Proc�dure �crite de s�curit�</u></p>	<p>Oui. 48</p> <p>Non</p> <p>Non</p> <p>Suivi thermom�trique</p> <p>Non</p> <p>Non : d�tection olfactive + le site ne conserve pas longtemps les c�r�ales</p> <p>Non</p> <p>Oui affichage dans le b�timent</p> <p>Oui, sur place</p>



Plan Communal de
Sauvegarde

ENTREPRISES A RISQUE

AMBIANCE
CLIMATISATION

Page 1 / 1

Version n° 3

Décembre 2019

Coordonnées		
Société : Ambiance Climatisation	Adresse : 53 avenue de Villiers	Visite :
Tél. :	Fax. :	N° d'urgence :
E-mail :	Site internet :	
Activité :	Classement ERP non Classement ICPE : déclaration / autorisation	
Personne rencontrée :	Nom du Chef d'entreprise :	
Effectif :		

Risques liés à l'activité de l'entreprise		
Energies	Fournisseur	Puissance installée, Débit, ou Volume stocké
Eau Gaz réfrigérant Electricité Azote Autre :		Variable stockage sous clé Variable stockage sous clé
Outils de production	Type de produit stocké	Volume
Produits stockés	Quantité (Kg., litres, m ³ , etc.)	Lieu du stockage : int. / ext.

Moyens internes de lutte contre l'incendie ou la pollution	
Type	Commentaires
Détection incendie	.
Extincteurs	.
RIA, Poteau interne	.
Contrôle taux de poussières	.
Plan en cas d'incendie	



ANNEXES

- Numéros de téléphone utiles
- Liste des établissements implantés à Crécy-la-Chapelle
- Demande de reconnaissance de catastrophe naturelle



ANNEXE

Version n° 3

**NUMEROS DE
TELEPHONE UTILES**

Décembre 2019

PROFESSIONS MEDICALES / PARAMEDICALES ET SERVICE FUNERAIRE

*** Médecins :**

- **Docteur Giesz**
12 rue des Minimes
77580 Crécy-la-Chapelle
01 64 63 80 68
- **Docteur Leroy Laetitia**
12 rue des Minimes
77580 Crécy-la-Chapelle
01 64 63 81 10
- **Docteur Serge Tchilinguirian**
12 rue des Minimes
77580 Crécy-la-Chapelle
01 64 63 72 12
- **Docteur Dimitri Eude**
12 rue des Minimes
77580 Crécy-la-Chapelle
- **SOS Médecin**
Place Michel Houel
3 avenue du général de Gaulle
77580 Crécy-la-Chapelle
0 825 56 77 00

*** Psychologue :**

- **Mme Cécilia Zeini**
10 rue du Barrois
77580 Crécy-la-Chapelle
06 18 58 12 47
- **Mme Hélène RONDOT**
12 rue des Minimes
77580 Crécy-la-Chapelle
01 64 63 93 36
- **Mme Lise PILVERDIER**
2 avenue de Villiers
77580 Crécy-la-Chapelle
06 07 86 88 49



**Plan Communal de
Sauvegarde**

Page 2 / 15

ANNEXE

Version n° 3

**NUMEROS DE
TELEPHONE UTILES**

Décembre 2019

- **Mme Françoise LUCAS**
8 bis rue Michel Herry
77580 Crécy-la-Chapelle
06 13 89 53 21

*** Ostéopathe :**

- **M. Jean-Baptiste Chappuis**
22 bis rue Jean Campans
77 580 Crécy-la-Chapelle
01 60 43 44 93

- **Mme Katel Savoie**
12 rue des Minimes
77580 Crécy-la-Chapelle
07 83 21 92 78

- **Mme Cindy Cabaret**
22 rue Sinoël
77580 Crécy-la-Chapelle
01 75 17 56 00

- **M. Arnaud VERRONS**
2 avenue de Villiers
77580 Crécy-la-Chapelle
06 12 73 60 22

*** Kinésithérapeutes :**

- **Mme Mélanie Marie-Hélène Lemoine**
4 rue du général Leclerc
77580 Crécy-la-Chapelle
01 64 63 01 02

- **Mme Claire COLOMB**
28 rue des Minimes
77580 Crécy-la-Chapelle
01 64 63 79 28

- **Mme Maud SALABI**
4 rue du général Leclerc
77580 Crécy-la-Chapelle
01 64 63 80 56



**Plan Communal de
Sauvegarde**

Page 3 / 15

ANNEXE

Version n° 3

**NUMEROS DE
TELEPHONE UTILES**

Décembre 2019

- M. Samuel SAINT-MARD

4 rue du général Leclerc
77580 Crécy-la-Chapelle
06 98 09 03 78

- Mme Christine ARNOUD

4 rue du général Leclerc
77580 Crécy-la-Chapelle
01 64 63 01 02

- M. Frédéric TRUCHET

10 rue Serret
77580 Crécy-la-Chapelle
01 64 63 80 56

*** Audioprothésiste :**

- M. LAMOTTE

34 rue du général Leclerc
77580 Crécy-la-Chapelle
09 87 04 23 24

*** Pharmacies :**

- Pharmacie du Beffroi

9 rue du Marché
77580 Crécy-la-Chapelle
01 64 63 80 31

- Pharmacie du Marché

5 place du Marché
77580 Crécy-la-Chapelle
01 64 63 80 73

Infirmiers / ières

-Mme Doucet Sandrine : 01 64 63 00 46 / 06 74 09 28 10

12 rue des Minimes, 77580 Crécy-la-Chapelle

-Mme Heuzard Estelle : 01 64 63 00 46 / 06 30 74 73 70

12 rue des Minimes, 77580 Crécy-la-Chapelle

- M. Roger Joël : 09 60 40 12 01

22 bis rue Jean de Compans, 77580 Crécy-la-Chapelle



ANNEXE

Version n° 3

**NUMEROS DE
TELEPHONE UTILES**

Décembre 2019

- **Mme Guesdon Rachel** : 09 60 40 12 01
22 bis rue Jean de Compans, 77580 Crécy-la-Chapelle

- **Mme Lydie IMBAULT**
26 rue du général Leclerc
77580 Crécy-la-Chapelle
06 77 63 70 94

- **Mme Muriel LECOINTE**
5 rue Deshuilliers
77580 Crécy-la-Chapelle
06 62 44 73 96

- **Mme Delphine PUIGCERVER**
12 rue des Minimes
77580 Crécy-la-Chapelle
01 64 63 00 46

*** Pompes funèbres :**

- **Pompes Funèbres Chambault**
2 rue Serret
77580 Crécy-la-Chapelle
01 64 63 81 23 / Fax : 01 64 63 68 42

- **Pompes Funèbres Générales (Lagny)**
96 rue Saint Denis
77400 Lagny-sur-Marne
01 60 07 78 78 / Fax : 01 60 07 64 54

- **Pompes Funèbres Générales (Meaux)**
83 rue Saint Faron
77100 Meaux
01 64 34 01 34

- **Pompes Funèbres Canard**
139 avenue Rebais
77120 Coulommiers
01 64 03 26 37 / Fax : 01 64 03 31 72

- **Aide Funéraire**
730 rue des Madeleines
77100 Mareuil les Meaux
01 64 34 70 70

	<p>Plan Communal de Sauvegarde</p> <p>ANNEXE</p> <p>NUMEROS DE TELEPHONE UTILES</p>	<p>Page 5 / 15</p> <p>Version n° 3</p> <p>Décembre 2019</p>
---	---	---

*** Funérariums :**

- Maison Funéraire (Meaux)

120 r Jean Jaurès

77100 Meaux

01 60 22 32 14

- Funérarium (Lagny)

96 rue Saint Denis

77400 Lagny-sur-Marne

01 60 07 26 30

*** Location de véhicules frigorifiques :**

- Petit Forestier Services

ZA Pariest

29 boulevard de Beaubourg

77184 Emerainville

01 64 62 10 10

- Petit Forestier

1 rue des Hauts Flouviens, Senia 125

94320 Thiais

01 48 53 61 50

- Petit Forestier

29 route de Tremblay

93420 Villepinte

01 41 52 17 00 / fax : 01 41 52 17 03

- Petit Forestier

Place de la Logistique, Sogaris

94514 Rungis

01 73 43 41 30

- Petit Forestier

Boulevard Circulaire

94150 Rungis Complexe

01 46 87 32 68

- Petit Forestier

7 rue du Clos aux Pois

91090 Lisses

01 60 76 09 18

	<p>Plan Communal de Sauvegarde</p> <p>ANNEXE</p> <p>NUMEROS DE TELEPHONE UTILES</p>	<p>Page 6 / 15</p> <p>Version n° 3</p> <p>Décembre 2019</p>
---	---	---

ACHAT DE NOURRITURE ET DE PETIT MATERIEL :

* Grandes et moyennes surfaces :

- eau / lait
- boissons chaudes (café / thé / chocolat...)
- nourriture pour bébés (lait...)
- gobelets / couverts / assiettes...
- ...

Attention, Intermarché est en zone inondable, et l'accès à Carrefour Market peut être rendu difficile en cas d'inondation.

- Intermarché (Crécy)

Avenue de Villiers

01.64.63.96.22

Ouvert tous les jours de 8h30 à 19h30 (20h le vendredi), de 9h à 12h30 le dimanche

- Carrefour City

2 rue du Général du Leclerc

01.64.63.98.27

Ouverture 7h à 22h et dimanche 8h30 à 13h

- Super U

61 avenue de l'Ensoleillée

77860 Couilly Pont-aux-Dames

01.64.63.88.88

- Carrefour Market (Bailly Romainvilliers)

17, Place Europe

77700 Bailly Romainvilliers

01.60.43.71.71

Ouvert tous les jours de 8h30 à 20h. Dimanche de 9h à 12h30


- Auchan (Val d'Europe)

14, Cours Danube, Serris

77700 Marne-la-Vallée

01.60.42.50.50

Ouvert du lundi au samedi de 08h30 à 21h30. Dimanche de 9h30 à 19h30

	<p>Plan Communal de Sauvegarde</p> <p>ANNEXE</p> <p>NUMEROS DE TELEPHONE UTILES</p>	<p>Page 7 / 15</p> <p>Version n° 3</p> <p>Décembre 2019</p>
---	---	---

*** Boulangeries – pâtisseries**

→ Les 2 boulangeries et la pâtisserie sont en zone inondable : en cas d'inondation, louer une fourgonnette ou ouvrir la salle des fêtes pour organiser la vente du pain

→ S'adresser à d'autres boulangeries au cas où le fournil des deux boulangeries serait inondé

- Boulangerie Pinguet (Crécy-la-Chapelle)

6 rue du Marché

01.64.63.82.21

Fermée le lundi et le mardi

- Boulangerie Roussel (Crécy-la-Chapelle)

28 rue du Général Leclerc

01.64.63.80.61

Fermée le mercredi et le jeudi

- Intermarché / Carrefour Market (cf. rubrique grandes et moyennes surfaces)

- Boulangerie La Gourmandise (Guérard)

20 Grande rue

77580 Guérard

01.64.04.79.36

Fermée le mercredi

- Boulangerie Chaumon Aberlen (Quincy-Voisins)

11 rue Carnot

77860 Quincy-Voisins

01.60.04.11.47

Fermée le mercredi

- Boulangerie Laird (Bailly-Romainvilliers)

5 place Europe

77700 Bailly-Romainvilliers

01.60.42.03.25

Fermée le mercredi

- Boulangerie Aux Délices du Morin

4 Grande rue

77580 Villiers-sur-Morin

01.64.17.66.75

Fermée le mercredi

	<p>Plan Communal de Sauvegarde</p> <p>ANNEXE</p> <p>NUMEROS DE TELEPHONE UTILES</p>	<p>Page 8 / 15</p> <p>Version n° 3</p> <p>Décembre 2019</p>
---	---	---

*** Restauration :**

- Repas pour les sinistrés hébergés
- Repas pour les secouristes et les membres des services techniques et de l'administration de la mairie

- **Charcuterie Morel** - 4 rue des Abbesses - 77580 CrécY-la-Chapelle
01 64 63 60 60 / 01 64 63 99 38 Fax : 01 64 63 65 65

- **Le Korrigan** - 1 place Camus - 77580 CrécY-la-Chapelle
01 64 17 12 76

- **New Royal de CrécY** - 3 rue du Marché - 77580 CrécY la Chapelle
01 64 17 83 45

- **La Luigia** - 3 rue de Bouleurs - 77580 CrécY-la-Chapelle
01 64 63 75 25

- **Pizzeria Chez Angelo** - 6 rue du général Leclerc - 77580 CrécY-la-Chapelle
01 64 63 80 25

- **Le Commerce / La Cabane** - 2 rue Michel Herry - 77580 CrécY-la-Chapelle

- **Le Bosphore** - 11 place du Marché - 77580 CrécY-la-Chapelle
09 83 24 81 55

- **Coté Asiat** - 2 rue de Bouleurs - 77580 CrécY-la-Chapelle
01 75 78 94 66

- **Andiamo Pizza** - 14 place du Marché - 77580 CrécY-la-Chapelle
01 61 10 00 18

- **La Cervoise** - 14 rue du Marché - 77580 CrécY-la-Chapelle
01 64 63 80 03

- **Kote à Cote** – rue du général Leclerc - 77580 CrécY-la-Chapelle



ANNEXE

Version n° 3

**NUMEROS DE
TELEPHONE UTILES**

Décembre 2019

- Le Petit Guérard (Guérard)

30 Grande Rue - 77580 Guérard
01 64 03 11 24

- Arc en Ciel Traiteur (Montry)

1 rue Emile Zola - 77450 Montry
06 12 15 91 71

- Office Central de Restauration Scolaire (Ozoir-la-Ferrière)

ZI, 12 rue Louis Armand - 77330 Ozoir-la-Ferrière
01 64 40 19 90

*** Traiteurs :**

- Jean Dijols Maître charcutier

35 place du Marché – 77580 Crécy-la-Chapelle
01 60 04 44 44

- Arnaud Antoine Traiteur Meaux

06 45 56 58 15

- E. Leclerc Traiteur Meaux

3 Rue Georges Claude – 77100 Meaux
01 60 09 89 20

- MG Traiteur

1000 Rue Charles de Gaulle – 77100 Meaux
01 60 38 09 95

	<p>Plan Communal de Sauvegarde</p> <p>ANNEXE</p> <p>NUMEROS DE TELEPHONE UTILES</p>	<p>Page 10 / 15</p> <p>Version n° 3</p> <p>Décembre 2019</p>
---	---	--

*** Petit matériel :**

- couverts
- assiettes
- verres /gobelets
- ustensiles minimum pour la cuisine
- ...

- Cf. moyennes et grandes surfaces

- La Corpo (Nanteuil) :** matériel et fournitures de cuisine
Zac des Saints-Pères - Rue de la Foulée 77100 Nanteuil-les-Meaux
01 60 23 98 98

- lampes à gaz

→ ...

- Mr Bricolage

49 avenue de Villiers 77580 Crécy-la-Chapelle
01 64 63 80 26 / fax 01 64 63 84 46
Le lundi 14h-19h. Du mardi au vendredi 9h-12h et 14h-19h. Le samedi 9h-12h30 et 14h-19h. Dimanche 9h00-12h30.

- couvertures
- matelas gonflables
- oreillers gonflables
- ...

- Décathlon (Meaux)

71 avenue de la Victoire 77100 Meaux
01.60.09.96.96

- Décathlon (Croissy-Beaubourg)

25 allée du 1^{er} Mai 77183 Croissy Beaubourg
01 64 76 35 00

- Décathlon (Claye-Souilly)

Rue Victor Drevet 77410 Claye Souilly
01 60 27 60 00

- Go Sport (Serris)

Centre commercial Val d'Europe 14 cours du Danube 77700 Serris
Standard : 0 825 10 60 60

- Fournitures petit équipement

- Quincy Diffusion

202 avenue Foch 77860 Quincy-Voisins
01 60 04 11 49 / 01 60 04 75 95

	<p>Plan Communal de Sauvegarde</p> <p>ANNEXE</p> <p>NUMEROS DE TELEPHONE UTILES</p>	<p>Page 11 / 15</p> <p>Version n� 3</p> <p>D�cembre 2019</p>
---	--	---

LOCATION / ACHAT DE GROS MATERIEL

- location d'engins de travaux publics
- location de groupes  lectrog nes
- barrage flottant
- location de grues
- location d'utilitaires
- pompes
- tron onneuses
- ...

- Kiloutou (Meaux)


15 Avenue Victoire
77100 Meaux
01 60 32 30 30 / fax : 01 60 32 30 31

- Kiloutou (Chelles)

163 rue du Gend. Castermant
77500 Chelles
01 64 21 04 23 / fax 01 64 26 38 39

- Parpaings : Docks de Cr cy

1 Rue Des Abbesses
77580 Cr cy-la-Chapelle
01 64 63 87 58

	<p>Plan Communal de Sauvegarde</p> <p>ANNEXE</p> <p>NUMEROS DE TELEPHONE UTILES</p>	<p>Page 12 / 15</p> <p>Version n� 3</p> <p>D�cembre 2019</p>
---	--	---

ENTREPRISES DE REPARATION

*** Remplacement de vitres :**

- **JCD** - 5 rue Jean Moulin - 77 120 Coulommiers
01 64 03 81 61 / Fax : 01 64 03 17 52

Atelier Bernard et Fils - Service d'urgence - 4 boulevard Michel Farada - 77700 Serris
06 62 07 71 71

*** Remplacement de panneaux de signalisation :**

- **Ile De France Signalisation** - Rue des Fontenelles - ZI du Petit Parc - 78 920 Ecquevilly
01 34 75 58 13 / Fax: 01 34 75 93 13

*** Toiture :**

-**Ma caron S.A.** - Technicien : M. Cheron 06 17 26 47 52
Pr sident directeur g n ral : Patrick Clery
ZID de l'Omois-B zuet - 02 400 B zu-Saint-Germain
03 23 84 90 30 / Fax : 03 23 83 35 42
patrick.clery@caronsa.fr
06 16 79 70 53

- **Dufour SARL** - 61 rue du G n ral Leclerc - 77580 Cr cy la Chapelle
01 64 63 83 89 / fax : 01 64 63 92 65

*** TP route :**

- **La Limousine**
M. Colas
9 rue de Saint-Blandin - 77 700 Bailly-Romainvilliers
01 60 43 02 27 / Fax : 01 60 43 09 98

- **WIAME VRD** -

- **JEAN LEFEVRE** -



Plan Communal de
Sauvegarde

Page 13 / 15

ANNEXE

Version n° 3

NUMEROS DE TELEPHONE UTILES

Décembre 2019

TRANSPORT EN CAS D'EVACUATION

* Entreprises de Transport en commun :

- TRANSDEV Marne-et-Morin (Meaux)

34-36 rue Paul Barennes
77100 Meaux
01 64 33 26 04

- Darche-Gros

Autocars Darche Gros et Compagnie Coordonnées principales
24 bd Marne
77 120 Coulommiers
01 64 04 15 22

* Ambulanciers privés (pour le transport de personnes à mobilité réduite) :

- Ambulances Quincy et Crécy

23 rue Meaux
77860 Quincy-Voisins
01 64 63 18 00

- A.C.R Ambulance

36 rue Montaumer
77860 Couilly-Pont-aux-Dames
01 60 04 09 84
fax : 01 64 63 87 15 / port 06 15 92 37 11

- Ambulance Pasteur Seine-et-Marne

37 avenue 27 août 1944
77450 Montry
06 07 42 90 32

- Ambulances de nuit 77

7 rue Harmonie
77450 Esbly
01 64 63 50 97 / fax : 01 64 63 50 50

- Esbly Ambulances

4 rue Léo Lagrange
77450 Esbly
01 64 63 15 15 / Fax : 01 64 63 50 50



Plan Communal de
Sauvegarde

Page 14 / 15

ANNEXE

Version n° 3

NUMEROS DE TELEPHONE UTILES

Décembre 2019

ASSOCIATIONS

* **Associations sportives** : renfort humain pour les actions de terrain + matériel (embarcations pour l'association de pêche...)

- Basket

Nathalie Gourovitch
06 09 11 85 38

- Boxe Française

Franck Cremond
06 98 71 79 96

- Ecole de pêche « les petits Vairons »

AAPPMA (Association agréée pour la pêche et la protection des milieux aquatiques de Crécy et ses environs)
Serge Avanzini
Gérard Buet
01 64 63 96 35 / 06 85 28 55 20

- Football FC du Pays Créçois

Bernard Adoue
06 59 12 76 07

- Judo et Fujitsu

Crécy sport de combat
M. Vedere
01 64 04 31 23

- Karaté

- CKS Karaté en Pays Créçois
Olivier Rolland
06 83 82 45 44

- Taekwondo-Taekwonkido-Hapkido

Alphonse Andy
Murielle Lemierre
06 86 86 88 80

	<p>Plan Communal de Sauvegarde</p> <p>ANNEXE</p> <p>NUMEROS DE TELEPHONE UTILES</p>	<p>Page 15 / 15</p> <p>Version n° 3</p> <p>Décembre 2019</p>
---	---	--

* **Associations caritatives** : aide à la gestion des dons, accueil des sinistrés hébergés en urgence, fourniture de matériel de première nécessité...

- Croix Rouge Française

19 Rue Georges Courteline, 77100 Meaux
01 64 33 09 04

- Unité locale Croix Rouge Française

4 résidence Auvergne, Vaux, 77120 Coulommiers
06 60 22 37 24

- Accueil d'urgence, aide vestimentaire, alimentaire, administrative

Secours populaire

Martine Wozniack
06 73 68 51 29

- Accueil, accompagnement et aide aux personnes en difficulté

Secours catholique

Alain Legeay
06 30 42 34 58

Amitié Brie Bénin

Brigitte Letissier
06 81 86 81 41

* **Associations culturelles et ludiques** : animation pour les personnes hébergées et notamment les enfants

Bibliothèque

Culture et Loisirs
Marie-Noëlle Hadey
Paulette Marthoud
01 64 63 74 34

Le personnel de la maternelle, de la périscolaire, du centre de loisirs et de l'école l'Eau Vive peuvent également assurer l'animation avec les jeux dont il dispose



**Plan Communal de
Sauvegarde**

Page 1 / 10

ANNEXE

Version n° 3

**ETABLISSEMENTS
IMPLANTES À CRÉCY**

Décembre 2019

**Administration communale, établissements publics, établissements
scolaires, lieux de culte, installations sportives, musées, etc.**

ERP

Mairie	3, rue du Général Leclerc	01 64 63 97 36
Service Urba	5, rue du Général Leclerc	01 64 63 94 35
Police municipale	5, rue du Général Leclerc	01 60 04 31 83
Bibliothèque	1, rue du Général Leclerc	01 64 63 74 34
Périscolaire	1, rue de la Chapelle	01 64 63 65 67
Ecole maternelle « les Promenades »	7 et 9, rue de la Chapelle	01 64 63 78 55
Ecole élémentaire « l'Eau Vive »	1, rue de la Chapelle	01 64 63 78 40
Collège Mon Plaisir	6, rue de la Chapelle	01 64 63 40 90
Structure Petite Enfance	rue de la Chapelle	01 64 17 12 85
Collégiale	route de la Chapelle	
Eglise Saint Georges	rue de Penthievre	
Gymnase	rue de la Chapelle	
Vestiaires foot	Pré Manche rue de St Martin	
Judo (au premier étage de la piscine)	RD 934 la Chapelle	01 64 04 31 23
Maison du Tourisme	1, place du Marché	01 64 63 70 19
Club de l'Amitié	8, quai des Tanneries	01 64 63 97 36
Anciens Combattants	Siège social en mairie	06 20 80 07 89
Maison de Retraite	18, rue de la Chapelle	01 64 63 82 62
Crèche	Rue de la Chapelle	01 64 63 43 65
	rue de Bouleurs	01 64 63 46 30
La Poste		
Gendarmerie	37, rue de Bouleurs	01 64 63 80 42



**Plan Communal de
Sauvegarde**

Page 2 / 10

ANNEXE

Version n° 3

**ETABLISSEMENTS
IMPLANTES À CRECY**

Décembre 2019

**Cabinets médicaux, para médicaux et officines pharmaceutiques,
vétérinaires**

Médecins

Cabinet médical Dr Giesz Dr Tchilinguirian	28, rue des Minimes	01 64 63 80 68 01 64 63 81 10 01 64 63 72 12
Dr Leroy Laëtitia	12 rue Minimes	01 64 63 81 10

Cabinets dentaires

Mme Roland	36 rue Général Leclerc	01 64 63 86 40
------------	------------------------	----------------

Kinésithérapeutes

Cabinet Colomb-Lacour	28 rue des Minimes	01 64 63 79 28
Truchet Frédérique	10 rue Serret	01 64 63 80 56
Arnould Christine	4 rue Général Leclerc	01 64 63 01 02
Lemoine Mélanie	4 r Général Leclerc	01 64 63 01 02
Salabi Maud	4 r Général Leclerc	01 64 63 01 02

Ostéopathe


Cabinet Chappuis-Lanacastet	22 Bis r Jean de Compans	01 60 43 44 93
Savois Katell	12 r Minimes	07 83 21 92 78
Verrons Arnaud	Domaine de la Venise 2 all Villiers	06 12 73 60 22
Bonnet Christine	10 rue du Barrois	06 08 73 74 53

Orthophoniste

Carré Marie-Ange	43, rue du Général Leclerc	01 64 63 74 74
Haller Chantal	43 rue du général Leclerc	01 64 63 74 74

Audioprothésiste

M. LAMOTTE	34 rue du général Leclerc	09 87 04 23 24
------------	---------------------------	----------------

	<p>Plan Communal de Sauvegarde</p> <p>ANNEXE</p> <p>ETABLISSEMENTS IMPLANTES À CRECY</p>	<p>Page 3 / 10</p> <p>Version n° 3</p> <p>Décembre 2019</p>
---	--	---

Pédicures-podologues

M. Thibault	12, rue des Minimes	01 64 63 92 72
Delesalle-Delmas Bertrand	26 Bis rue du Général Leclerc	07 77 91 18 16

Pharmacies

Pharmacie du Beffroy	9, rue du Marché	01 64 63 80 31
Pharmacie du Marché	5, place du Marché	01 64 63 80 73

Vétérinaire

Clinique vétérinaire	68, avenue Général de Gaulle	01 64 63 85 00
----------------------	------------------------------	----------------

Avocats, huissiers de justice, notaires, experts, BET, pompes funèbres

Avocat

Dumontet	18, rue de Bellevue	01 64 63 64 99
Nicaise Jean-Raymond	1 rue de la Liberté	01 64 63 77 27

Huissier de justice

Bossard et Sergeant	8, rue de Bouleurs	01 64 63 94 59
---------------------	--------------------	----------------

Etude Notariale (Normand)

Office Notarial de CrécY-la-Chapelle	1, rue de la Liberté	01 64 63 77 27
--------------------------------------	----------------------	----------------

Géomètre expert

Cabinet Greuzat	26, rue du Général Leclerc	01 64 63 80 51
-----------------	----------------------------	----------------

Cabinet d'expertise automobile

Adam Expertise	31, rue des Abbesses	01 64 63 85 53
----------------	----------------------	----------------

Ingénierie – bureau d'étude

SEFMA	12, rue des Abbesses	01 64 17 19 20
-------	----------------------	----------------

Conseil

H30 Développement	17, rue Deshuliers	06 80 28 90 21
-------------------	--------------------	----------------

Pompes funèbres

Pompes funèbres	2, rue Serret	01 64 63 81 23
-----------------	---------------	----------------



Plan Communal de Sauvegarde

Page 4 / 10

ANNEXE

Version n° 3

ETABLISSEMENTS IMPLANTES À CRECY

Décembre 2019

Restauration, hébergement

Cafés-Bar-Tabac

La Cervoise	14, rue du Marché	01 64 63 80 03
Café du Commerce	1, rue du Marché	01 60 04 73 06

Restauration

Crêperie « Le Korrigan »	1, place Camus	01 64 17 12 76
Pizzeria « Chez Angelo »	6, rue du Général Leclerc	01 64 63 80 25
Restaurant « La Cabane »	2, rue Michel Herry	01 60 04 73 06
Restaurant « New Royal de Crécy »	3, rue du Marché	01 64 63 95 62
Restaurant « La Perle d'Asie »	1, rue Deshuliers	01 64 63 89 97
Pizzeria « La Luigia »	3/5, rue de Bouleurs	01 64 63 75 25
Kebab « Le Bosphore »	11, place du Marché	09 83 24 81 55
Pizzeria « la Venise Briarde »	14 place du Marché	01 61 10 00 18
Restaurant Kote à Cote	Rue du général Leclerc	

Hébergements

Camping « Le Soleil de Crécy »	Route de Serbonne	01 60 43 57 00
Domaine de la Brie Golf	Route de Guérard	01 64 75 34 44

Chambres d'hôtes / Gîtes de France

Les Bergenias	10 impasse Charles Dullin	06 08 74 46 99
Gilles Milleroses	27 rue de Libernon	01 60 39 60 54
La Hérissonnière	4, rue du Barrois	01 64 63 00 72
Les Nymphéas	62, rue Sinoël à Montbarbin	01 64 63 61 99
Chez Jules et Marie	13 rue de Chantrennes	06 51 80 65 81

Centre de séminaires

Château'form	6, rue de Bellevue	01 30 28 69 69
--------------	--------------------	----------------



ANNEXE

Version n° 3

**ETABLISSEMENTS
IMPLANTES À CRECY**

Décembre 2019

Banques, assurances, agences immobilières

Banques

BRED	19, place du Marché	08 20 33 63 45
Caisse d'Epargne	14, rue du Général Leclerc	08 21 01 04 84
CIC	4, rue de Bouleurs	08 20 82 07 76
Crédit Agricole	8, rue du Général Leclerc	01 64 63 81 67
Crédit Lyonnais	10, rue du Marché	01 64 63 41 41
Société Générale	3, place du Marché	01 64 63 85 61
Banques Postale	2 rue de Bouleurs	01 64 63 46 30

Assurances

Allianz	7, place du Marché	01 64 63 70 40
---------	--------------------	----------------

Agences immobilières, Marchands de biens,

Agence Peroz	10, rue du Gal Leclerc	01 64 63 82 86
Agence Vallée Immobilier	2, rue du Marché	01 64 63 98 09
Century 21 ASM	6, place du Marché	01 64 63 04 04
L'adresse Citad'im	37, place du Marché	01 60 43 44 66
Habitat	96, av Ch. de Gaulle	01 64 42 71 12

Administrateurs de biens

Cabinet Vizcaino	14, rue Serret	01 64 63 80 11
Fontenoy Immobilier	21, place du Marché	01 64 63 00 33
Peroz Immobilier	10 rue du Général Leclerc	01 64 63 82 86



Plan Communal de Sauvegarde

Page 6 / 10

ANNEXE

Version n° 3

ETABLISSEMENTS IMPLANTES À CRECY

Décembre 2019

Commerces alimentaires

Boulangeries – pâtisseries

Boulangerie du Marché	6, rue du Marché	01 64 63 82 21
Boulangerie Roussel	28, rue du Gal Leclerc	09 67 48 80 61

Boucheries – Charcuteries – Plats à emporter – Traiteurs

Boucherie Charcuterie Volailles	5, rue du Marché	01 64 63 80 39
Charcuterie Morel	4, rue des Abbesses	01 64 63 60 60
Crêperie « Le Korrigan »	1 place Camus	01 64 17 12 76
Pizzeria « Chez Angelo »	6, rue du Général Leclerc	01 64 63 80 25
Restaurant « La Cabane »	2, rue Michel Herry	01 60 04 73 06
Restaurant « New Royal de Crécy »	3, rue du Marché	01 64 63 95 62
Restaurant « La Perle d'Asie »	1, rue Deshuliers	01 64 63 89 97
Pizzeria « La Luna »	3/5, rue de Bouleurs	01 64 63 75 25
Kebab « Le Bosphore »	11, place du Marché	01 64 63 95 62
Pizzeria « La Venise Briarde »	14 place du Marché	01 61 10 00 18
Restaurant Kote à Cote	Rue du général Leclerc	

Epicerie fine / Alimentation

Pause Saveur	8 rue du Marché	01 61 10 15 36
Pause Primeur	4 rue du Marché	01 60 04 24 12

Grandes et moyennes surfaces

Intermarché	Avenue de Villiers	01 64 63 96 22
Carrefour City	2, rue du Général Leclerc	01 64 63 98 27

Pour la voiture et les cycles :

Auto-école

Auto-école de Crécy	6 rue A. Altmann	01 64 63 61 07
---------------------	------------------	----------------

Garages

Garage Peugeot, Garage Guillaumy	23 av Charles de Gaulle	01 64 63 81 27
Garage Renault, Garage Moderne	26 av Charles de Gaulle	01 64 63 80 55



Plan Communal de Sauvegarde

Page 7 / 10

ANNEXE

Version n° 3

ETABLISSEMENTS IMPLANTES À CRECY

Décembre 2019

Commerces

Contrôle technique

CrécY Contrôle	19, rue des Abbesses	01 64 63 61 50
----------------	----------------------	----------------

Pour le bâtiment :

Bricolage

Mr Bricolage	49, avenue de Villiers	01 64 63 80 26
--------------	------------------------	----------------

Matériaux de construction

Les Docks de CrécY	1, rue des Abbesses	01 64 63 87 58
--------------------	---------------------	----------------

Scierie Négoces du Bois

Scierie Roëser	11, avenue de Villiers	01 64 63 83 72
----------------	------------------------	----------------

Commerce en général :

Salons de coiffure

Face à Face	7, rue Deshuliers	01 64 63 84 79
Katlyne Coiffure	13, rue du Général Leclerc	01 64 63 77 87
Lorentz'n	31, place du Marché	01 64 63 67 55
Scherer	13, rue du Marché	01 64 63 60 15
Barbier coiffeur	27 bis place du marché	01 60 04 61 87
Shampoo	4 place Camus	01 64 17 01 68
Elixir Beauté	3 rue de Bouleurs	09 81 63 95 70
Barbier coiffure	2 rue Altmann	
Myla Nail's	96 avenue Charles de Gaulle	01 64 17 00 04
Mégane beauty art	12 rue du général Leclerc	06 11 61 39 43

Instituts de beauté

Cabotine	29, place du Marché	01 64 63 04 01
Le Jardin de la Beauté	11 rue Général Leclerc	01 64 63 84 20
Elixir beauté	3/5 rue de Bouleurs	09 81 63 95 70



ANNEXE

Version n° 3

**ETABLISSEMENTS
IMPLANTES À CRECY**

Décembre 2019

Animaux

Toilettage canin « A un poil près »	4 rue Serret	01 64 63 68 03
-------------------------------------	--------------	----------------

Antiquité - Brocante

Broc Antique Milord	32 rue Deshuilliers	01 64 63 85 75
Brocante Provost	62, route Nationale 34	01 64 63 21 42

Décoration

Comme dans un moulin	Rue Dam'Gilles	01 64 63 61 75
Le Général Store	2 rue Serret	01 60 04 07 33
Le Cabinet des curiosités	5 rue Serret	

Fleuriste

Miss Flor	3 rue de Bouleurs	01 64 63 62 89
Rose Mary	33 place du Marché	01 64 17 89 74

Galerie d'art

Galerie de CrécY	6, route de Melun Voulangis	01 64 63 85 08
Atelier du Figuier	7 rue Serret	06 86 26 28 11

Artiste Mosaïque

Art Nzi Life – Eloïse Folley	25 place du Marché	06 58 17 71 19
------------------------------	--------------------	----------------

Habillement enfants

L'Enfant Roi	4, rue du Marché	01 60 43 35 84
--------------	------------------	----------------

Habillement

Le comptoir inatendu	17, place du Marché	
----------------------	---------------------	--

Horlogerie

L'horlogerie	4, rue Deshuliers	01 64 63 70 92
--------------	-------------------	----------------

Informatique – vente - maintenance

Kamitec informatique	25, rue des Abbesses	01 64 63 42 80
----------------------	----------------------	----------------

Joaillerie création

Orjerisse	11 rue du Marché	01 60 43 70 28
F. Tilly	Place Camus	

Laverie

Laverie Libre Service	Rue, Serret	FERMÉ
-----------------------	-------------	-------



Plan Communal de Sauvegarde

Page 9 / 10

ANNEXE

Version n° 3

ETABLISSEMENTS IMPLANTES À CRECY

Décembre 2019

Librairie

Maison de la Presse	15, place du Marché	01 64 63 80 10
La Librairie Café	4, Place du Marché	01 60 04 15 74

Mercerie – Couture

Annick Couture	4, rue Deshuliers	01 64 63 99 60
----------------	-------------------	----------------

Opticien

Krys CJS Optique	4, rue de Bouleurs	01 64 63 24 35
Optic 2000	9, place du Marché	01 64 63 68 43

Pressing

Pressing de la Poste Val Net	3, rue de Bouleurs	01 64 17 85 15
------------------------------	--------------------	----------------

Traitement de l'image

Mémoire visuelle	7, rue Serret	01 64 63 71 25
------------------	---------------	----------------

Yoga

Yoga Réflexologie	44, rue de Choisel	01 64 63 02 96
-------------------	--------------------	----------------

Entreprises et commerce de gros

Agencement de magasins

SA Drouard Groupe Présence	17, rue Sinoël	01 64 63 46 00
----------------------------	----------------	----------------

Agencement toute menuiserie

Mame Services Décors	2, rue des Abbesses	01 64 63 17 13
----------------------	---------------------	----------------

Alarme / Vidéo surveillance

J.A Home Services	6, route Nationale 34	01 64 63 74 06
-------------------	-----------------------	----------------

Carrelage, lave émaillée, artisanat d'art

Les émaux de la Fontaine, carrelages du Marais	21, rue des Abbesses	01 64 63 03 03
--	----------------------	----------------

Carrosserie industrielle

Morel Frères	57, avenue de Villiers	01 64 63 88 00
--------------	------------------------	----------------



ANNEXE

Version n° 3

**ETABLISSEMENTS
IMPLANTES À CRECY**

Décembre 2019

Climatisation

AMBIANCE CLIMATISATION	53 avenue de Villiers	06 24 04 17 96
------------------------	-----------------------	----------------

Décapage tous matériaux

C. Net	20, rue des Abbesses	01 64 63 71 00 06 11 60 86 98
--------	----------------------	----------------------------------

Ebénisterie

Atelier Stefansen	8, rue des Bordes	01 64 63 29 77 06 60 25 47 19
-------------------	-------------------	----------------------------------

Engins de chantier

NETP	15, rue des Abbesses	01 60 42 46 16
------	----------------------	----------------

Electricité frigorifique

AEFD	33, rue des Abbesses	05 46 59 14 83
------	----------------------	----------------

Fabrication et réalisation de stands

LBM PRODUCTIONS	27, rue des Abbesses	06 02 49 93 51
-----------------	----------------------	----------------

Fermetures industrielles

HEFI	57, avenue de Villiers	01 64 63 00 55
------	------------------------	----------------

Location de box

MONDIAL BOX	29 rue des Abbesses	01 60 04 06 93
-------------	---------------------	----------------

Maintenance groupe électrogène / Fioul / Gaz

GENINDUS	24, rue des Abbesses	01 64 63 99 40
----------	----------------------	----------------



Plan Communal de Sauvegarde

ANNEXE

DEMANDE DE RECONNAISSANCE CAT. NATURELLE

Page 1 / 2

Version n° 3

Décembre 2019

Notice explicative pour la saisie de la demande de reconnaissance de l'état de catastrophe naturelle.

Ce formulaire créé sous Adobe Acrobat 8.1 Pro comporte des champs qui peuvent être saisis directement à l'écran pour ensuite le sauvegarder et/ou l'imprimer. Ces fonctionnalités sont accessibles uniquement si vous disposez de la version 7 ou ultérieure d'Acrobat Reader.

Saisie des champs

- Localisation du phénomène

Les quatre champs caractérisant la commune et le département sont en saisie obligatoire.

Les rubriques « Commune, Département et Arrondissement » comportant chacune deux champs : le premier représente le code et le deuxième le nom tel que défini dans le Code Officiel Géographique de l'INSEE.

Le Code Officiel Géographique de l'INSEE est accessible à l'adresse :

http://www.insee.fr/nom_def_meth/nomenclatures/cog/index.asp

- Date heure du phénomène

Les dates doivent être saisies au format : JJ/MM/AAAA. La saisie des dates de début et de fin du phénomène est obligatoire.

Les heures doivent être saisies au format : HH/MM. Lorsque la durée du phénomène est de 1 à quelques jours, la saisie des heures de début et fin est nécessaire, exemple : phénomène A1 Inondations.

Chaque phénomène comporte deux dates qui peuvent être identiques : date de début et date de fin.

Exemple : été 2003 devient : date début 01/07/2003 date fin 30/09/2003

Année 2007 devient : date début 01/01/2007 date fin 31/12/2007

- Identification du phénomène

La demande communale étant établie pour un phénomène bien distinct, Pour le phénomène A1 des précisions sur le nom du ou des cours d'eau concerné(s) doivent être mentionnées.

- Mesures de prévention existantes et envisagées

Pour le PPR indiquer la date prescription ou d'approbation ou son absence.

- Nombre de bâtiments endommagés

Indiquer le nombre total de bâtiments publics et/ou privés et édifices ayant subi des dommages.

- Signature du formulaire

Le champ date de signature du formulaire est obligatoire.

Important : Il est rappelé qu'en vertu de l'article 95 de la loi de finance rectificative 2007, une demande ne peut être recevable que si elle intervient dans un délai de 18 mois après le début de l'événement naturel qui lui a donné naissance. En conséquence il est très important de libeller correctement les dates de début du phénomène et de signature du formulaire (champs obligatoires).

07 avril 2008



Plan Communal de Sauvegarde

ANNEXE

DEMANDE DE RECONNAISSANCE CAT. NATURELLE

Page 2 / 2

Version n° 3

Décembre 2019

Loi n° 82-600 du 13 juillet 1982
Modifiée



RÉPUBLIQUE FRANÇAISE



MINISTÈRE DE L'INTÉRIEUR,
DE L'OUTRE-MER ET DES COLLECTIVITÉS TERRITORIALES

DEMANDE COMMUNALE DE RECONNAISSANCE DE L'ÉTAT DE CATASTROPHE NATURELLE

Localisation du phénomène

Commune :

Département :

Arrondissement :

Date et heure du phénomène

Du :

au :

Identification du phénomène

A. Inondations

A1 - Inondation par débordement d'un cours d'eau ☐
préciser le ou les cours d'eau concernés :

(ex : ruisseau de Charente, Ruisseau du moulin, ru des graviers, ...)

A2 - Inondation par ruissellement et coulée de boue associée ☐

A3 - Inondation par remontée de nappe phréatique ☐

B. Crue torrentielle ☐

C. Phénomènes liés à l'action de la mer (submersion marine et érosion marine) ☐

D. Mouvement de terrain ☐

E. Sécheresse/Réhydratation des sols ☐

F. Séisme ☐

G. Vent cyclonique ☐

H. Avalanche ☐

Mesures de prévention existantes et envisagées

(ajouter au tableau, prise en compte dans le POS, PPR, arrêté de mise en péril, ...)

Nombre de bâtiments endommagés

Fait à

le

LE MAIRE

(cachet de la commune)



DICRIM

(document d'information
communal sur les risques
majeurs)

DOCUMENT D'INFORMATION COMMUNAL SUR LES RISQUES MAJEURS (D.I.C.R.I.M.) CRÉCY-LA-CHAPELLE

La prévention, notre priorité

L'information et la sensibilisation des citoyens face aux risques majeurs sur notre commune sont des éléments essentiels pour une prévention efficace.

L'équipe municipale a décidé l'élaboration du Plan Communal de Sauvegarde afin de préserver la sécurité des habitants et de protéger au mieux leurs biens et leur environnement. Ce plan a pour objectif de définir les mesures de prévention et de secours prises pour faire face à cette situation de crise. La réalisation du P.C.S. répond par ailleurs à l'obligation réglementaire qui lui est faite.

Ce D.I.C.R.I.M. présente les risques qui menacent notre territoire, rappelle les consignes de sécurité à respecter, les moyens d'alerte prévus par la commune, les numéros d'urgence et les démarches à suivre si une telle situation survient sur la commune.

En de telles circonstances, vigilance et entraide sont nécessaires et salvatrices.



Le maire de CrécY-la-Chapelle

LES RISQUES MAJEURS AUXQUELS NOTRE COMMUNE EST EXPOSÉE :



Inondation



Sécheresse



Neige / Verglas



Tempête



Mouvement de terrain



Transport de matières dangereuses



Industriel



Pandémie



Canicule



Grand froid

LES ARRÊTÉS PORTANT RECONNAISSANCE DE L'ÉTAT DE CATASTROPHE NATURELLE (CatNat)

- 14 arrêtés CatNat **Inondation**
- 10 arrêtés CatNat **Mouvement de terrain**





LE RISQUE INONDATION

L'inondation est une **submersion, rapide ou lente, d'une zone habituellement hors d'eau**. Lorsque celle-ci est densément urbanisée, l'impact de ces débordements sur les personnes, les biens, les équipements ou les activités économiques peut être très dommageable. Les mesures préventives, comme les comportements de mise en sécurité, permettent de réduire ces conséquences et d'**améliorer la résilience** des populations, du territoire et des activités économiques.



Les **repères de crues** ont pour vocation de sensibiliser la population au risque d'inondation et de favoriser la conscience du risque, en nous rappelant qu'une crue majeure peut se reproduire à l'avenir.

LES CONSIGNES DE SÉCURITÉ

AVANT



Téléchargez "Groupama ma prévention Météo" sur votre smartphone.



Disposez d'un poste de radio à piles (Radio France, France Info).



Informez-vous sur le risque (mairie, préfecture).

PENDANT



Évitez tout déplacement inutile.



N'allez pas chercher vos enfants à l'école.



Ne téléphonez qu'en cas de besoin.



Sur demande des autorités, **rejoignez un centre d'accueil**.

À L'ANNONCE DE LA MONTÉE DES EAUX :



Protégez-vous et votre habitation.



Mettez-vous en sécurité dans un abri en dur, montez dans les étages. Ne descendez pas dans les sous-sols.



Coupez les alimentations en électricité et en gaz.

VOUS CIRCULEZ AU MOMENT DE L'ALERTE :



Ne circulez pas dans une zone inondée. Éloignez-vous des cours d'eau, berges et ponts.

APRÈS



Ne rétablissez les réseaux qu'après vérification technique. Assurez-vous que l'eau du robinet est potable.



Faites l'inventaire des dégâts. Déclarez le sinistre au plus tôt à votre assureur.



Aérez et désinfectez les pièces.

DANS TOUS LES CAS, RESPECTEZ LES CONSIGNES DE SÉCURITÉ DIFFUSÉES PAR LES AUTORITÉS.



LE RISQUE TEMPÊTE

Une tempête est un phénomène météorologique durant lequel des **vents forts à violents** se produisent sur une large zone géographique.

Ce phénomène peut avoir des **conséquences graves sur la population, les biens** (chutes d'objets divers (toitures, cheminées, grues, chapiteaux, etc.), détérioration des lignes électriques et de communication, perturbation des réseaux de transports, etc...) **et l'environnement** (déforestation, perte d'infiltration des sols et augmentation du risque d'inondation,...).

LES CONSIGNES DE SÉCURITÉ

AVANT



Rangez ou fixez les objets susceptibles d'être emportés ou endommagés (mobiliers de jardin, objets divers).



Vérifiez le bon ancrage au sol des structures légères (serres, vérandas, cabanons).



Fermez les portes et les volets.



Dans la mesure du possible, rentrez chez vous.

PENDANT



Dans la mesure du possible restez chez vous.



Évitez tout déplacement inutile, réduisez votre vitesse en cas de déplacement impératif.



N'intervenez pas sur les toitures.



Ne vous promenez pas en forêt ou sur le littoral.



Mettez-vous à l'écoute de vos stations de radio locales.

APRÈS



Ne rétablissez les réseaux qu'après vérification technique.



Ne touchez en aucun cas à des fils électriques tombés au sol.

DANS TOUS LES CAS, RESPECTEZ LES CONSIGNES DE SÉCURITÉ DIFFUSÉES PAR LES AUTORITÉS.



LE RISQUE TRANSPORT DE MARCHANDISES DANGEREUSES

Le risque T.M.D. est consécutif à un accident impliquant un **transport de marchandises dangereuses par voie routière, ferroviaire, fluviale ou canalisations** (gazoduc, oléoduc, pipeline, etc.). Il peut avoir des conséquences graves pour la population, les biens et/ou l'environnement liées aux phénomènes induits : explosion, incendie, dégagement de nuage toxique, voire la combinaison de ces phénomènes.

LES CONSIGNES DE SÉCURITÉ



Confinez-vous
rapidement dans le
bâtiment le plus proche.



Ne fumez pas. Évitez les
gestes pouvant provoquer
une flamme ou une étincelle.

**DANS TOUS LES CAS, RESPECTEZ LES CONSIGNES
DE SÉCURITÉ DIFFUSÉES PAR LES AUTORITÉS.**



LE RISQUE NEIGE / VERGLAS

Les **chutes de neige et les phénomènes de verglas ou de pluies verglaçantes** sont consécutifs à des précipitations qui se produisent lorsque les températures sont négatives ou proches de 0°C.

Elles peuvent entraîner la **formation de phénomènes glissants** sur les trottoirs et le réseau routier et une augmentation de poids sur les bâtiments et les infrastructures.

Ce phénomène a possiblement des **conséquences graves pour la population** (hypothermie, risque de fractures liées aux sols glissants, risque lié aux chutes de branches et toitures, etc.) **les biens et la vie quotidienne** (chutes des lignes électriques, perturbations des réseaux de transport, effondrement des toitures, chutes de branches...).

LES CONSIGNES DE SÉCURITÉ



Protégez-vous des chutes et protégez les autres
en dégageant la neige, en salant les trottoirs (évitiez
de stocker la neige dans les avaloirs et fossés pour
ne pas gêner l'écoulement des eaux lors du redoux).



Évitez de circuler ; en cas d'obligation de
déplacement, munissez-vous d'équipements
spéciaux.



Ne touchez pas aux fils électriques tombés à terre.



Écoutez la radio et respectez les consignes
des autorités.

**DANS TOUS LES CAS, RESPECTEZ LES CONSIGNES
DE SÉCURITÉ DIFFUSÉES PAR LES AUTORITÉS.**



LE RISQUE MOUVEMENT DE TERRAIN

LES CONSIGNES DE SÉCURITÉ



Quittez rapidement les bâtiments.



Gagnez un point haut pour vous mettre hors de portée du danger.



Fuyez latéralement pour sortir le plus vite possible de l'axe de la coulée.

DANS TOUS LES CAS, RESPECTEZ LES CONSIGNES DE SÉCURITÉ DIFFUSÉES PAR LES AUTORITÉS.

Le risque mouvement de terrain est consécutif à un **ensemble de déplacements, plus ou moins brutaux, du sol ou du sous-sol, d'origine naturelle ou anthropique**. On en distingue plusieurs types : glissement de terrain, chutes de blocs, érosion du littoral, effondrement, coulée de boue, retrait-gonflement des argiles.

Ce risque peut être déclenché ou amplifié en cas de fortes précipitations ou de succession de périodes de gel/dégel.



LE RISQUE INDUSTRIEL

Un risque industriel majeur est un accident se produisant sur un site industriel impliquant des produits et/ou des procédés dangereux pouvant entraîner des conséquences immédiates graves pour le personnel, les populations avoisinantes, les biens et/ou l'environnement. Il se manifeste principalement par des risques d'incendie, d'explosion et/ou de pollution et de dispersion de substances toxiques dans l'air, l'eau ou le sol. Les sites SEVESO sont les plus à risque car ils stockent ou accueillent les volumes de matières les plus importants.



LES CONSIGNES DE SÉCURITÉ



Rentrez rapidement dans le bâtiment le plus proche.



Disposez d'un poste de radio à piles (Radio France, France Info...).



Fermez et calfeutrez portes, fenêtres et ventilations.



N'allez pas chercher vos enfants à l'école, les mesures de sécurisation ont été prises.



Fermez les arrivées de gaz et d'électricité.



Ne fumez pas.

DANS TOUS LES CAS, RESPECTEZ LES CONSIGNES DE SÉCURITÉ DIFFUSÉES PAR LES AUTORITÉS.



LE RISQUE CANICULE

LES CONSIGNES DE SÉCURITÉ



Hydratez-vous en buvant de l'eau régulièrement (ne consommez pas d'alcool).



Restez à votre domicile dans les pièces les plus fraîches. Fermez les volets le jour.



Évitez les efforts physiques et les sorties aux heures les plus chaudes.



Donnez et prenez des nouvelles de votre entourage.



Écoutez la radio et respectez les consignes des autorités.

DANS TOUS LES CAS, RESPECTEZ LES CONSIGNES DE SÉCURITÉ DIFFUSÉES PAR LES AUTORITÉS.

Le risque canicule survient lorsque les températures journalières (**diurnes et nocturnes**) atteignent, durant plusieurs jours, des valeurs nettement supérieures **aux normales saisonnières du département concerné**. Il s'accompagne souvent d'autres phénomènes dangereux : sécheresse et appauvrissement de la ressource en eau, augmentation du risque d'incendie, pollution atmosphérique, etc.

Ces périodes de canicule ont des **conséquences graves pour les personnes fragilisées** (coup de chaleur, déshydratation, troubles respiratoires...) pour les **biens et la vie quotidienne** (fissuration des façades des habitations, pollution des zones urbanisées...).



LE RISQUE GRAND FROID

Le risque de Grand Froid est lié à la survenue de températures atteignant des **valeurs nettement inférieures aux normales saisonnières du département concerné et s'étalant sur plusieurs jours**. Il s'accompagne souvent d'autres phénomènes météorologiques dangereux : formation de verglas et de glace, chutes de neige, pollution atmosphérique etc.

Ces périodes de Grand Froid ont des **conséquences graves pour les personnes fragilisées** (hypothermie, aggravation des pathologies et des maladies infectieuses, intoxication par le monoxyde de carbone...), **les biens et la vie quotidienne** (gel des réseaux électrique, des conduites d'alimentation, coupure de la circulation ferroviaire, aérienne, etc.).

LES CONSIGNES DE SÉCURITÉ



Protégez vos canalisations et compteur d'eau.



Évitez de vous déplacer.



Limitez les efforts physiques et les activités à l'extérieur.



Écoutez la radio et respectez les consignes des autorités.



Donnez et prenez des nouvelles de votre entourage.



Si vous remarquez une personne en difficulté dans la rue, composez le 115 (n° d'urgence).

DANS TOUS LES CAS, RESPECTEZ LES CONSIGNES DE SÉCURITÉ DIFFUSÉES PAR LES AUTORITÉS.



LE RISQUE SÉCHERESSE

PRÉVENIR LA SÉCHERESSE

Les bons gestes pour économiser l'eau :



Réparez toute fuite d'eau sans tarder.



Privilégiez les douches aux bains.

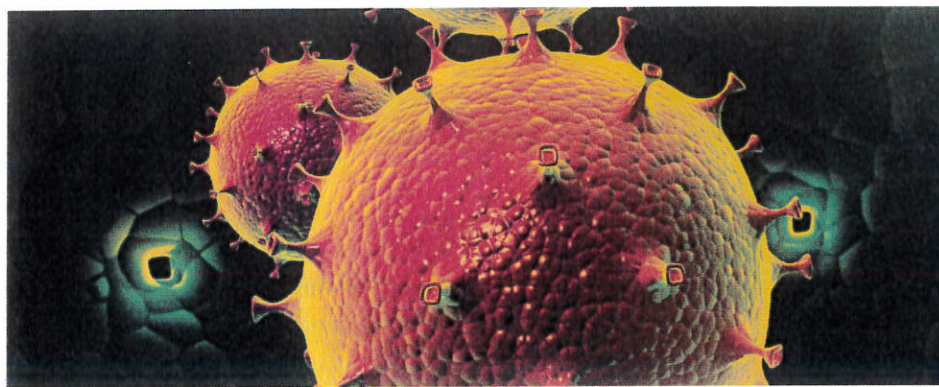


Installez des équipements sanitaires économes en eau.

Respectez l'**arrêté préfectoral de restriction de l'usage de l'eau** en vigueur dans votre département (limiter ou stopper l'arrosage des jardins et/ou pelouse, ne pas laver sa voiture, ne pas remplir sa piscine...).

Le risque de sécheresse est lié au **manque de précipitations et/ou à des prélèvements excessifs** ou inadaptés de l'eau disponible. La sécheresse existe en toute saison, toutefois elle peut être accentuée par les fortes températures. Ce phénomène peut avoir des conséquences sur la ressource en eau. Il peut en résulter des **restrictions d'usage** pour préserver la ressource pour les usages quotidiens et professionnels.

Des **phénomènes** peuvent être **associés** à un épisode de sécheresse : canicule, retrait/gonflement des argiles, appauvrissement de la nappe phréatique, déficit des ressources en eau, baisse des niveaux des cours d'eau, barrages et retenues d'eau, risque d'incendie, pollution atmosphérique en cas d'absence de vent.



LE RISQUE PANDÉMIE

LES CONSIGNES DE SÉCURITÉ



Respectez les mesures d'hygiène recommandées.



En cas de symptômes caractéristiques de la maladie, **appelez votre médecin traitant ou le 15.**



Évitez les contacts avec les personnes malades et/ou les animaux infectés.



Faites-vous vacciner contre le virus pandémique dès lors qu'une campagne de vaccination est spécifiquement organisée.

DANS TOUS LES CAS, RESPECTEZ LES CONSIGNES DE SÉCURITÉ DIFFUSÉES PAR LES AUTORITÉS.

Le risque pandémie désigne la propagation soudaine et rapide d'une maladie pouvant se répandre à grande échelle en contaminant l'homme.

Il peut avoir des conséquences graves sur la population, pouvant toucher des millions de personnes quand celles-ci ne sont pas immunisées ou quand la médecine ne dispose d'aucun médicament pour traiter les malades.

PARTICULIER

Chaque citoyen doit être attentif
à sa propre mise en sécurité.



CONSTITUEZ VOTRE KIT DE SÉCURITÉ



MOYENS DE DIFFUSION DE L'ALERTE

- Des informations et consignes seront transmises par **appels téléphoniques, porte à porte, panneaux lumineux, sirène, site internet de la commune, automate d'appels, haut-parleurs, réseaux sociaux, application mobile**



EN CAS DE CRISE

- Un Poste de Commandement de gestion de crise est ouvert par la mairie.
- Les numéros de secours :
NUMÉRO DE CRISE : 0672936445
Sapeurs Pompiers : 18 (poste fixe) - 112 (portable)
Police / Gendarmerie : 17
SAMU : 15



CENTRE D'ACCUEIL

Le(s) centre(s) d'accueil ouverts par la commune sont

Gymnase de l'école l'Eau Vive, Restaurant scolaire



LIENS INTERNET

- Site de la commune : www.crecylachapelle.eu
- Site de la Préfecture : www.seine-et-marne.gouv.fr
- Info routes
- Prévisions et vigilances météorologiques : www.meteo.fr
- Vigilances hydrologiques : www.vigicrues.gouv.fr
- Portail du ministère de la prévention des risques majeurs : www.georisques.gouv.fr
- Site d'information de Fédération Française des Sociétés d'Assurances : www.ffsa.fr



DÉMARCHES D'INDEMNISATION

- Contactez votre assurance : se reporter à votre contrat
- Prendre des photos des objets et zones sinistrés
- Ne rien jeter avant passage de l'expert
- Déclarer le sinistre à votre assureur multirisque habitation dès que vous en avez eu connaissance par lettre recommandée avec accusé de réception
- Effectuer vos déclarations auprès de votre assureur dans les 10 jours après la publication de l'arrêté de catastrophe naturelle au Journal Officiel

