


**Risques majeurs :****Adoptez  
les bons****Réflexes** **LA BOISSIÈRE-  
DE-MONTAIGU**

## LE MOT DU MAIRE

**La sécurité des habitants** est l'une des préoccupations majeures de l'équipe municipale. Ainsi, et conformément à la réglementation, ce document vous informe des risques présents dans votre commune et des consignes de sécurité à suivre si cela devait se produire. La commune a également travaillé à l'élaboration d'un Plan Communal de Sauvegarde dont les moyens d'alerte de la population et les lieux stratégiques en cas d'évènement majeur, vous sont présentés. **Lisez attentivement ce document et conservez-le.**

**Numéros utiles**

Mairie : 02 51 41 61 08  
<http://www.boissieredemontaigu.fr>  
Pompiers : 18 ou 112  
Gendarmerie : 17  
Samu : 15  
Météo France : 05 67 22 95 00  
<http://france.meteofrance.com>  
Préfecture : 02 51 36 70 85





## Vent violent Orage

Météo-France couvre les phénomènes météorologiques par une carte de vigilance.

**En cas d'alerte orange**, des phénomènes dangereux sont prévus.

**En cas d'alerte rouge**, une vigilance absolue s'impose, des phénomènes dangereux d'une **intensité exceptionnelle** sont prévus.

### AVANT

- ➔ Limitez vos déplacements, si vous devez vraiment vous déplacer, soyez prudent et empruntez les grands axes de circulation
- ➔ Mettez à l'abri ou fixez les objets susceptibles d'être emportés (matériaux, meubles de jardin)
- ➔ Rentrez les animaux
- ➔ Abritez-vous hors des zones boisées et du littoral

### PENDANT

- ➔ Limitez votre vitesse sur route et autoroute
- ➔ Débranchez les appareils électriques
- ➔ En ville, soyez vigilants face aux chutes possibles d'objets divers
- ➔ N'intervenez pas sur les toitures
- ➔ Ne bravez ni les intempéries ni l'océan qui peuvent vous emporter

### APRÈS

- ➔ Ne touchez pas aux câbles électriques
- ➔ Ne prenez pas de risque inconsidéré (réparation de toiture,...)

### EN CAS D'ALERTE ROUGE :

- ➔ Restez chez vous ou le cas échéant, gagnez un abri en dur et n'en sortez pas



## Transport de matières dangereuses

La Boissière-de-Montaigu est concernée par le risque de transport de matières dangereuses **par voie routière uniquement**.

Plusieurs types de dangers existent suite à un accident de transport de matières dangereuses: explosion, incendie, pollution de l'air, de l'eau et/ou du sol.

### AVANT

- ➔ Sachez identifier un convoi de marchandises dangereuses : repérez les signalisations apposées sur les camions

### PENDANT

#### TÉMOIN D'UN ACCIDENT

- ➔ **Donnez l'alerte aux services de secours** en précisant : le lieu; le moyen de transport; la présence de victimes; la nature du sinistre (feu, explosion, fuite,...), la description des panneaux présents sur le camion

- ➔ **Protégez la zone pour éviter un sur-accident** : balisez les lieux du sinistre, faites éloigner les personnes à proximité, ne fumez pas.

#### FUITE DE PRODUIT / NUAGE TOXIQUE

- ➔ Ne touchez pas le produit / en cas de contact : lavez-vous et changez-vous
- ➔ Quittez la zone de l'accident : éloignez-vous perpendiculairement à la direction du vent pour éviter un possible nuage toxique
- ➔ Rejoignez le bâtiment le plus proche
- ➔ **Confinez-vous** : fermez portes et fenêtres, bouchez les entrées d'air

### APRÈS

- ➔ Dès la fin de l'alerte, aérez les habitations
- ➔ Ne sortez qu'en fin d'alerte ou sur ordre d'évacuation

## Les bons réflexes dans toutes les situations



### Préparez votre kit sécurité

Radio à piles, lampes de poche, piles, réserve d'eau et de nourriture, papiers personnels, médicaments



**N'encombrez pas les voies d'accès ou de secours**



**Ne téléphonez qu'en cas de danger vital**



**Laissez vos enfants à l'école en cas de risque**



**Evacuez ou confinez-vous**



**Ecoutez la radio**

Alouette 92.8 MHz  
France Bleu 93.2 MHz  
RCF 95.4 MHz



## Rupture de barrage


La Boissière-de-Montaigu est concernée par la rupture du barrage de la Bultière.

### Lieux susceptibles d'être inondés :

Le Moulin de Fanson, le Moulin de Corbeau, pont sur la Grande Maine au Pont-Léger

### Les points de rassemblements sont :

Point haut le plus proche au village du Pont-Léger (au niveau du n° 12 bis), et point haut le plus proche au village de la Fortécuyère



## Séisme

Tout le département est classé en zone dite d'aléa modéré de niveau 3 sur une échelle de 5.

Pour en savoir plus consultez les sites :  
[www.risquesmajeurs.fr](http://www.risquesmajeurs.fr)  
[www.franceseisme.fr](http://www.franceseisme.fr)

### AVANT

➔ Connaissez le moyen d'alerte spécifique pour ce risque : **Appel téléphonique des propriétaires concernés**

➔ Repérez les points hauts sur lesquels se réfugier

### PENDANT

➔ Evacuez et gagnez immédiatement le point de rassemblement qui vous a été communiqué par la mairie

➔ A défaut, gagnez les points hauts les plus proches ou les étages supérieurs

➔ Ne revenez pas sur vos pas

➔ Ne prenez pas l'ascenseur

### APRÈS

➔ Attendez les consignes des autorités ou le signal de fin d'alerte pour quitter votre abri

➔ Informez les autorités de tout danger

➔ Apportez une première aide aux voisins

➔ Dans votre maison : aérez / désinfectez à l'eau de javel / chauffez dès que possible / ne rétablissez le courant qu'après avis d'un technicien compétent

➔ Évaluez les dommages et contactez votre assureur

### AVANT

➔ Repérez les points de coupure du gaz, eau, électricité

### PENDANT

Dans tous les cas, protégez-vous la tête avec les bras, n'allumez pas de flamme

A L'INTERIEUR :

➔ Mettez-vous près d'un mur, une colonne porteuse ou sous des meubles solides

➔ Eloignez-vous des fenêtres

A L'EXTERIEUR :

➔ Ne restez pas sous des fils électriques ou sous ce qui peut s'effondrer (ponts, toitures, arbres...)

EN VOITURE :

➔ Arrêtez-vous et ne descendez pas avant la fin des secousses

### APRÈS

➔ Après la 1<sup>ère</sup> secousse, méfiez-vous des répliques

➔ Ne prenez pas les ascenseurs

➔ Coupez l'eau, l'électricité, le gaz

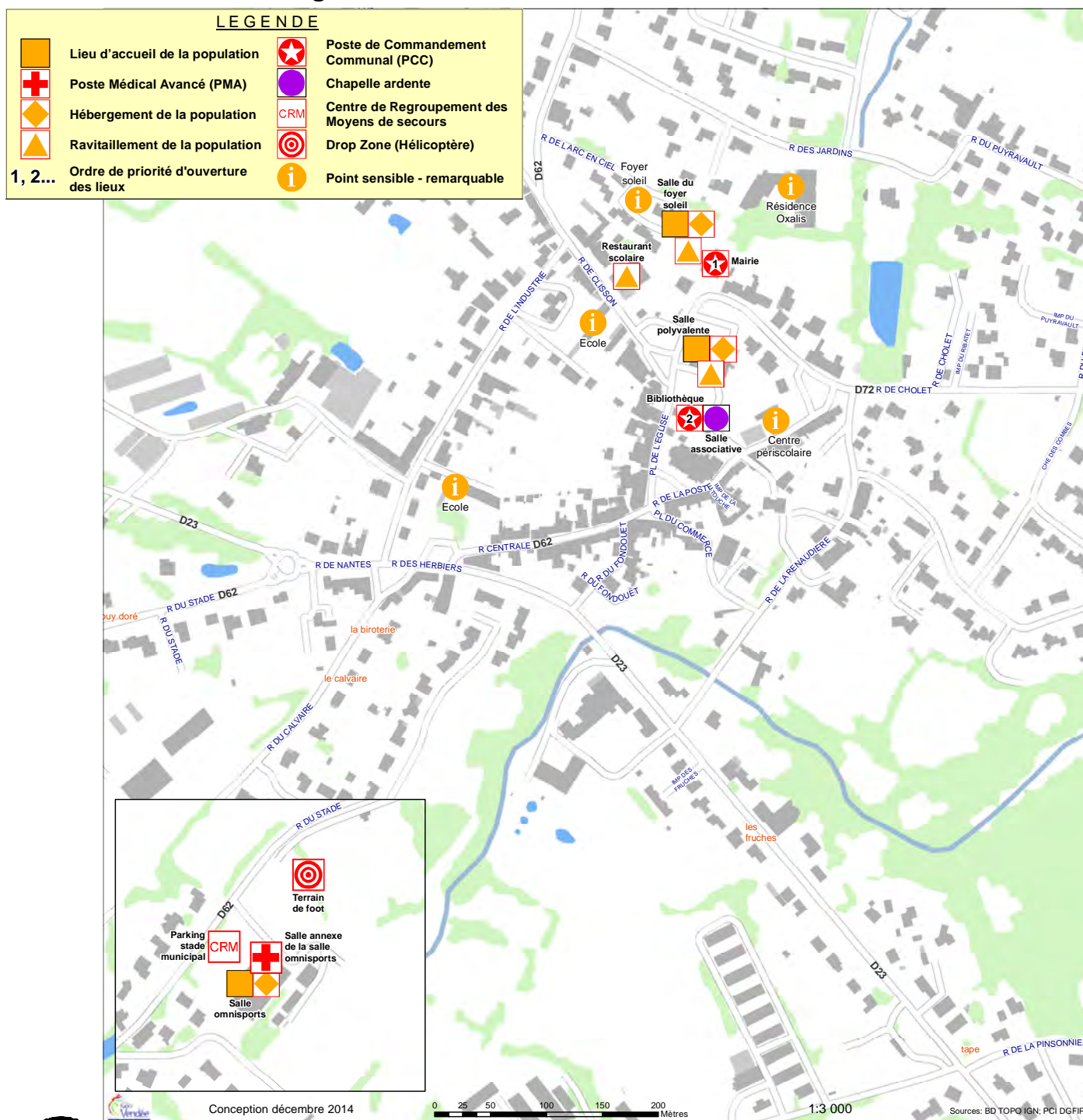
➔ En cas de fuite de gaz ouvrez les fenêtres et les portes, sauvez-vous et prévenez les autorités

➔ Eloignez-vous des zones côtières, même longtemps après le séisme, risque de raz-de-marée

➔ Si vous êtes bloqué sous des décombres, gardez votre calme et signalez votre présence en frappant sur l'objet le plus approprié (table, canalisation,...)

# Carte des lieux stratégiques en cas de risques majeurs

En cas d'événement de grande ampleur, la Mairie a identifié des lieux stratégiques qui seraient déployés pour assurer l'accueil, l'hébergement et le ravitaillement de la population. **Ces derniers sont localisés dans le bourg de la commune sur la carte ci-dessous.**



## Moyens d'alerte à la population



**En cas d'événement majeur** (alerte météorologique de vent fort, orage, neige-verglas, canicule, grand-froid, un accident de transport de matières dangereuses, un séisme, une rupture de barrage, une pollution), la commune alertera la population et diffusera les consignes de sécurité avec les moyens d'alerte suivants:

- Un véhicule équipé d'un **mégaphone** circulera dans le bourg de la commune et dans le village du Pont Légé ou à proximité de la zone à risque.
- Des **référénts de quartiers** ont été nommés pour faire du porte à porte dans les villages.
- Les personnes concernées par le risque rupture de barrage seront alertées par **téléphone**.
- Un message d'alerte sera publié sur les **panneaux d'information** et sur le **site internet de la commune**.