




# DICRIM

*(Document d'Information Communal  
sur les Risques Majeurs)*



**Commune de :  
BUTTEAUX**



Yonne

*Date 1<sup>ère</sup> diffusion : 1<sup>er</sup> novembre 2013*

*Document réalisé par le Service de la Sécurité Intérieure –Préfecture de l'Yonne – Février 2013*

## ***Le mot du maire***

La commune de BUTTEAUX est située à 31 kilomètres d'AUXERRE, et en bordure de des rivières de l'Armanche et l'Armançon dont la crue de référence remonte à 1910. Le risque majeur auquel est soumis une partie de la commune est l'inondation.

Crues, pandémie, risque climatique, risque nucléaire, accident transport de matières dangereuses, risque SEVESO sont autant d'évènements exceptionnels qui peuvent s'avérer graves et préjudiciables à la sécurité des personnes et des biens.

Le Décret N° 90-918 du 11 octobre 1990 relatif à l'exercice du droit d'information sur les risque pris en application de l'article L 125-2 du code de l'environnement modifié par le décret n° 2004-554 du 09 juin 2004 stipule que « le citoyen a le droit à l'information sur les risques qu'il encourt et sur les mesures de sauvegarde pour s'en protéger ».

Par conséquent, c'est dans un souci d'information et de prévention que nous avons élaboré ce **D**ocument d'**I**nformation **C**ommunal sur les **R**isques **M**ajeurs (**D.I.C.R.I.M.**) qui :

- Recense les risques majeurs auxquels notre commune peut être confrontée,
- Explique les conditions dans lesquelles l'alerte est apportée à la population,
- Précise pour chacun des risques les conseils de comportements et les mesures à prendre.


Cette brochure de sensibilisation simple, concise et pratique, émane du **P**lan **C**ommunal de **S**auvegarde, document de gestion collective des évènements, consultable par tous en Mairie.

Garder son calme, puis appliquer les consignes prescrites, permettra à chacun de se protéger avant l'arrivée des secours, de tenir efficacement sa place dans l'effort collectif de protection et de défense.

Il est important d'en expliquer son contenu à vos enfants. Conservez-le, pour vous y rapporter le cas échéant.

Votre sécurité, et celle de tous, en dépend.

*Le Maire,  
Michel FOURREY*

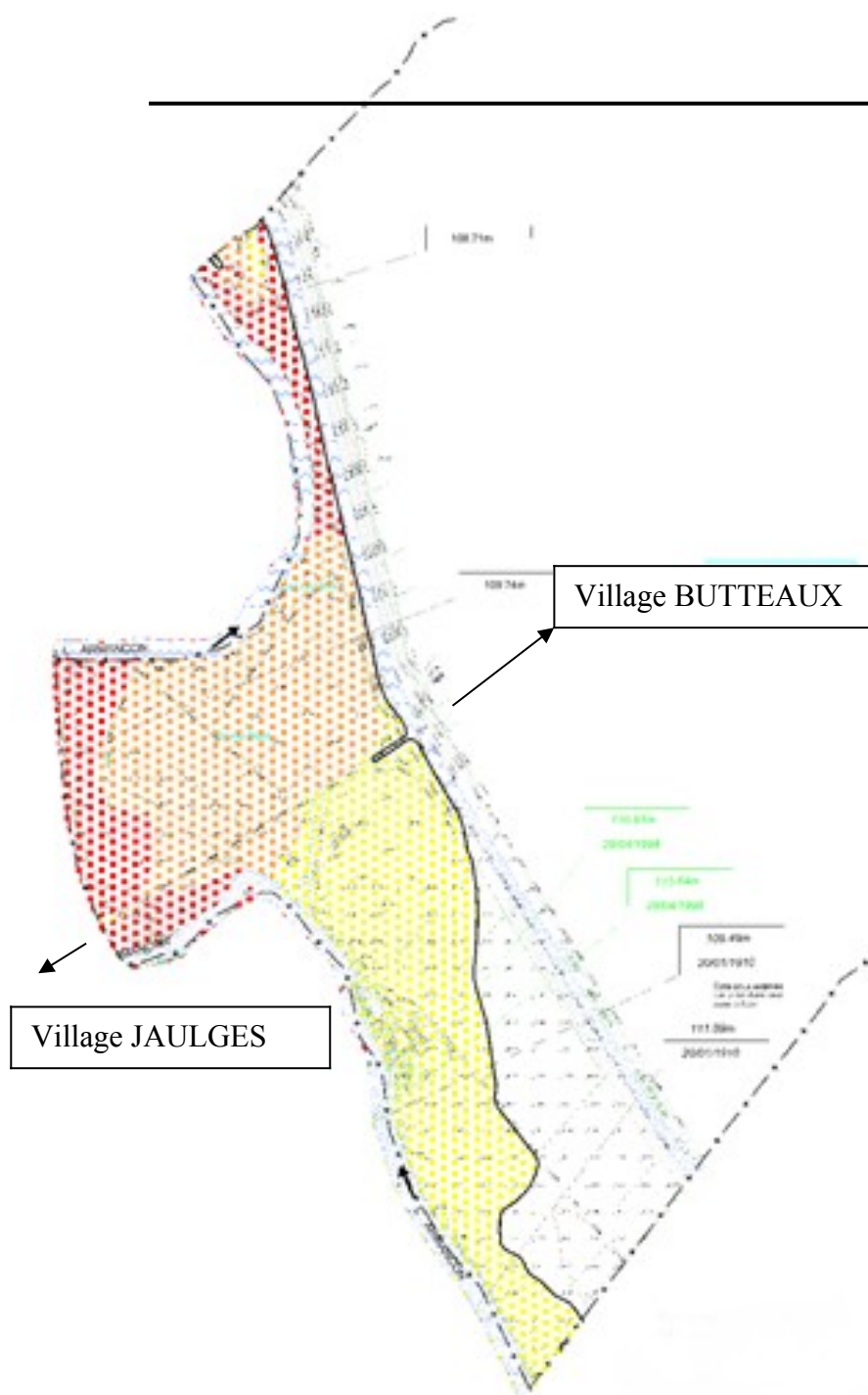


# ***LES RISQUES***

<p align="center"><b>COMMUNE de</b></p> <p align="center"><b>PLAN COMMUNAL DE SAUVEGARDE</b></p>	<p align="center"><b>Mise à jour :</b></p>
<p align="center"><b>RISQUE INONDATION « 1910 »</b></p>	<p align="center"><b>Page n°6</b></p>

Référence : PPR Approuvé n°DDEA-SERI-2009-0012 du 25 mai 2009 – Atlas Zone Inondable –

## BUTTEAUX



### LEGENDE

- Limite de la zone inondable pour les plus hautes eaux connues (PHEC)
- Limite communale
- Cours d'eau, Canal, Plan d'eau

### CLASSES D'ALEA

- Aléa fort ( $H > 1m$  et/ou  $V > 0.5m/s$ )
- Aléa moyen ( $0.5m < H < 1m$  et  $V < 0.5m/s$ )
- Aléa faible ( $H < 0.5m$  et  $V < 0.5m/s$ )

### LAISSES DE CRUES

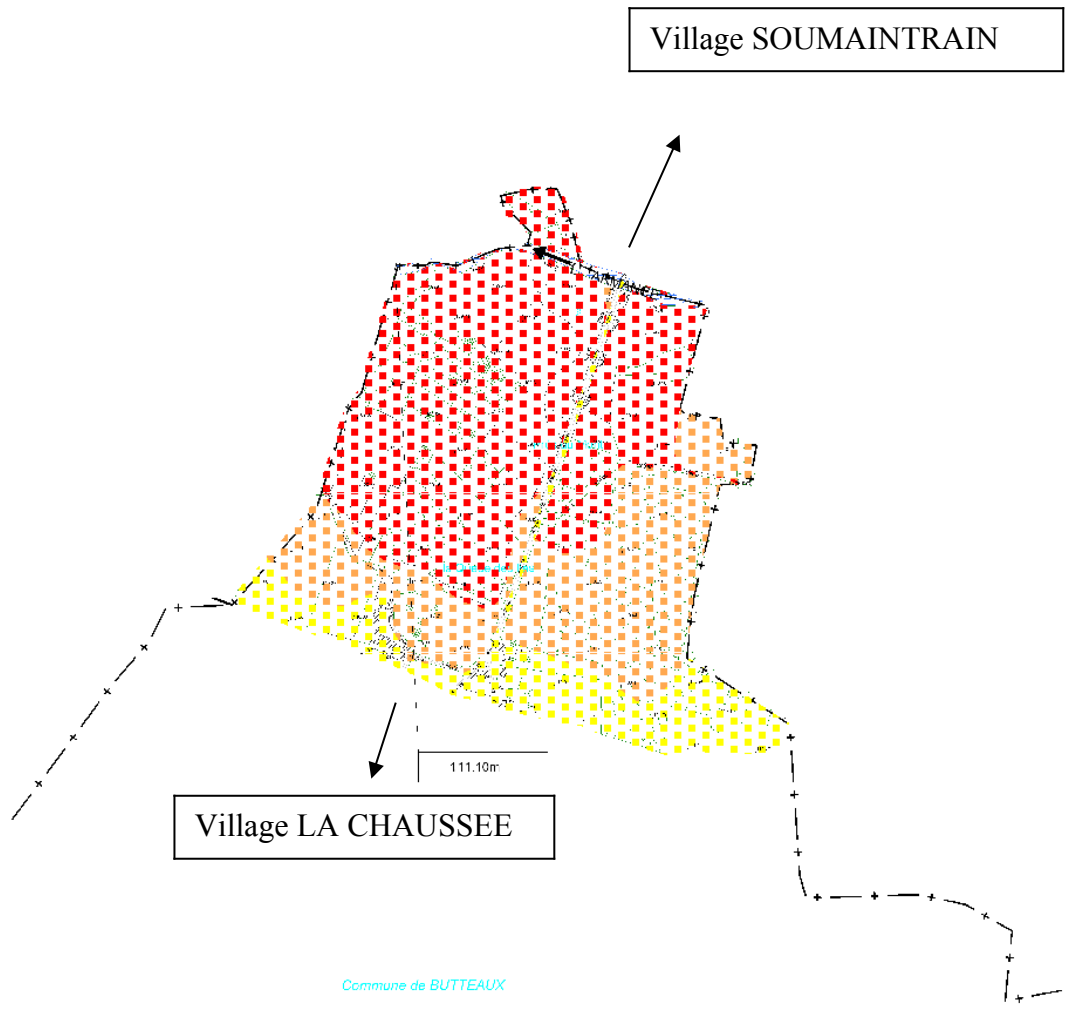
- Cote NGF des plus hautes eaux connues (PHEC)
- Date de l'événement

- Cote NGF de crues plus faibles qu'une crue centennale
- Date de l'événement

### COTES INTERPOLEES

- Cote déduite des laisses de crues des PHEC

C	Mai 2009	PRODIGE D'INONDATION	
B	Sept 2004	DEJOINEMENT D'INONDATION	
N°	Date	Intensité de l'inondation	Date
MODIFICATIONS			
BO-ELLE	1500		
	100	200	300
	400	500	600
	700	800	900
	1000	1100	1200
PLAN DE PREVENTION DES RISQUES D'INONDATION APPROUVE LE 25 MAI 2009			
ETUDE HYDRAULIQUE			
Cartographie des Aléas			
Commune de BUTTEAUX			
		Révisé n° : 670050 Septembre 2004	Dessin n° : 1A



LEGENDE

**ACTION DU MAIRE**

Selon gravité, indiquer les actions envisageables compte tenu du risque et de la configuration de la commune.

permanence mairie, routes coupées (uniquement au hameau de La-Chaussée)

**Zones touchées :**  
 • A BUTTEAUX : Chemin des Lames, (Hors village)  
 • LA - CHAUSSEE :

LAISSES DE CRUES

140.62m Cote NGF des plus hautes eaux connues (PHEC)

23-01-2013 Date de l'évènement

COTES INTERPOLEES

111.13m Cote déduite des laisses de crues des PHEC

C	Mars 2008	TROISIEME DIFFUSION	
B	Sept 2004	DEUXIEME DIFFUSION	
N°	Date	Désignation et Position	Visa
MODIFICATIONS			
SOMMAIRE			
PLAN DE PREVENTION DES RISQUES D'INONDATION APPROUVE LE 25 MAI 2009			
ETUDE HYDRAULIQUE			
Cartographie des Aléas			
Commune de BUTTEAUX			
SOGREAH		Requisit n° 870056	Dessiné n°
Séparé n° 2.14			1B

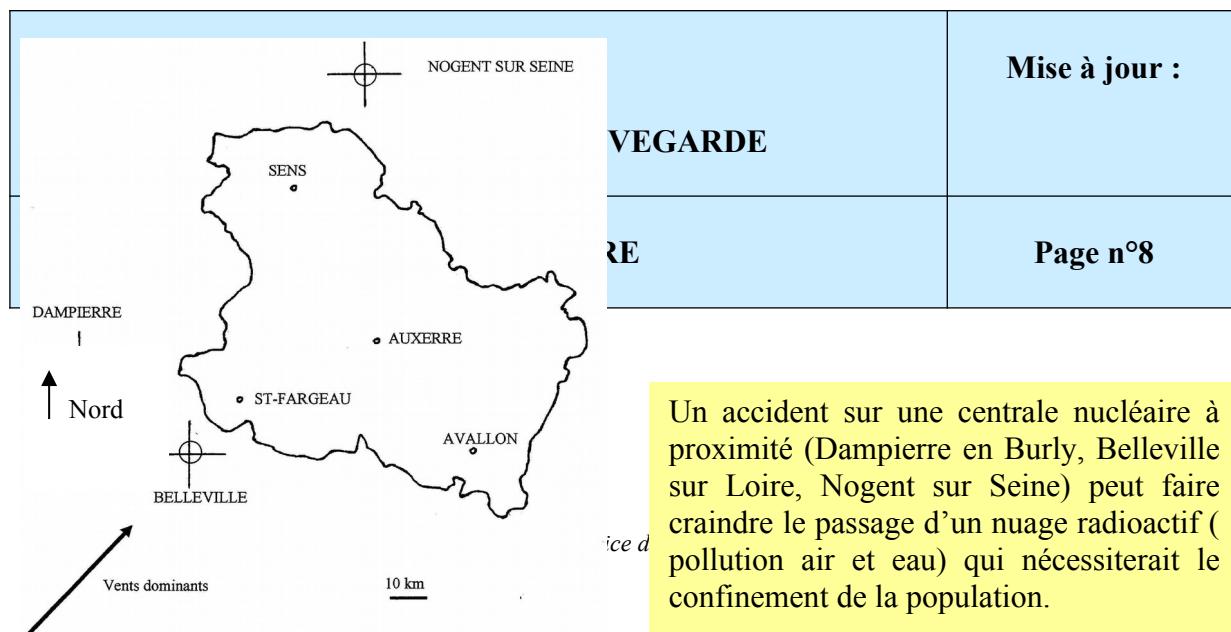
- **Rue du Moulin (Début de rue)**  
(Voir annuaire de crise)
- déclenchement PCS ou en partie

## ALERTE

- Cloches Eglise pour BUTTEAUX, et Clocher Ecole Maternelle pour La-Chaussée : Signal (- - -) + klaxonne de voiture
- Téléphonie.
- Déplacement d'élus.
- Internet.

## CONDUITE A TENIR PAR LA POPULATION


- Surélever les meubles, amarrer les cuves
- Mettre les produits toxiques, les véhicules à l'abri de la montée des eaux
- Couper le gaz, l'électricité
- Fermer les portes, aérations, soupiraux, fenêtres
- Ne pas téléphoner
- Se préparer à être évacué (prévoir couvertures, médicaments, papiers)
- Ecouter la radio
- Ne pas aller chercher les enfants à l'école. L'école s'occupe d'eux (PPMS)



## ACTION DU MAIRE

- Information de la population et des ERP (*Voir l'annuaire de crise*)
- Permanence mairie
- Déclenchement du PCS ou en partie

## ALERTE

- Message pompiers / préfecture / radio / TV
- Cloches Eglise pour BUTTEAUX, et Clocher Ecole Maternelle pour La-Chaussée : Signal (-- -- --) + klaxonne de voiture
- Téléphonie.
- Déplacement d'élus.
- Internet.
-  au confinement (la personne chargée de l'alerte doit elle-même se confiner)

## CONDUITE A TENIR PAR LA POPULATION

- Rejoindre le bâtiment le plus proche
- Fermer toutes les ouvertures
- Ne pas fumer
- Arrêter ventilation, chauffage, climatisation
- Ecouter la radio
- Ne pas téléphoner
- Ne pas aller chercher les enfants à l'école. L'école s'occupe d'eux (PPMS)
- Ne pas consommer d'aliments frais sans l'avis des autorités sanitaires.





## **ACTION DU MAIRE**

---

**Selon la gravité et en liaison avec les sapeurs-pompiers:**

- *Permanence mairie*
- *Confinement ou évacuation partielle ou totale de la population sur ordre des sapeurs-pompiers*
- *Déclenchement du PCS ou en partie,*
- *Mise en place déviation / interdiction circulation*
- *Zones touchées D905 (pas d'habitation autour)*

## **ALERTE**

---

- *Message pompiers / préfecture / radio / TV*
- *Cloches Eglise pour BUTTEAUX, et Clocher Ecole Maternelle pour La-Chaussée : Signal (--- --- ---) + klaxonne de voiture*
- *Téléphonie.*
- *Déplacement d'élus.*
- *Internet.*

## **CONDUITE A TENIR PAR LA POPULATION**

---

- *Rejoindre le bâtiment le plus proche*
- *Fermer toutes les ouvertures*
- *Ne pas fumer*
- *Ne pas aller chercher les enfants à l'école (PPMS)*
- *Arrêter ventilation, chauffage, climatisation*
- *Rester à l'écoute de la radio*
- *Ne sortir qu'en fin d'alerte*





<p align="center"><b>COMMUNE de BUTTEAUX</b></p> <p align="center"><b>PLAN COMMUNAL DE SAUVEGARDE</b></p>	<p align="center"><b>Mise à jour :</b></p>
<p align="center"><b>RISQUE PANDEMIE GRIPPALE</b></p>	<p align="center"><b>Page n°10</b></p>

Référence : Plan départemental de lutte contre une pandémie grippale (janvier 2009)

### Qu'est-ce qu'une pandémie ?

Il s'agit d'une épidémie qui s'étend au-delà des frontières internationales, soit à un continent, à un hémisphère ou au monde entier, et qui peut toucher un très grand nombre de personnes, quand elles ne sont pas immunisées contre la maladie ou quand la médecine ne dispose d'aucun médicament pour traiter les malades : **la grippe aviaire et la grippe A de type H1N1 par exemple** (pour plus d'infos, voir le site [www.pandemie-grippale.gouv.fr](http://www.pandemie-grippale.gouv.fr))

**30 % de la  
population touchée**

<b>Phase 1</b>	Pas de virus circulant chez l'Homme
<b>Phase 2</b>	Pas de nouveau virus circulant chez l'Homme mais présence d'un virus animal causant un risque substantiel de maladie humaine
<b>Phase 3</b>	Infection humaine par un nouveau virus (mais sans transmission interhumaine ou dans des cas isolés liés à des contacts rapprochés)
<b>Phase 4</b>	Petits groupements de transmission interhumaine limités, mais extension localisée (virus mal adapté aux humains)
<b>Phase 5</b>	Larges groupements, mais transmission interhumaine toujours localisée (le virus s'adapte à l'Homme)
<b>Phase 6</b>	Forte transmission interhumaine dans la population (pandémie)

### ACTION DU MAIRE

- Phase 3/4/5/6 : dans ces phases, le maire agit en sa qualité d'agent de l'Etat. Il est le relais efficace de la puissance publique sur le territoire de la commune.
- *Le maire désigne un correspondant « pandémie grippale » et transmet ses coordonnées au préfet : **M. FOURREY Michel***
- *Utilise la liste des personnes fragiles*

#### Pour la grippe aviaire :

*Fournit au personnel communal susceptible d'aller constater les oiseaux morts un équipement de base : gants + masques FFP2*

#### Pour la grippe A :

*Fournit au personnel communal susceptible d'être en contact avec du public ou le virus des masques FFP2*

### CONDUITE A TENIR PAR LA POPULATION

#### Pour la grippe aviaire :

- Toute mortalité anormale d'oiseaux sauvages en zone rurale doit être signalée à la direction départementale des services vétérinaires (DDSV) (tél : 03 86 94 22 50). Sinon appeler la Préfecture au 03 86 72 79 89.
- Une mortalité anormale correspond à plus de 5 oiseaux sauvages trouvés morts sur un même site (rayon de moins de 500 m) et dans un laps de temps restreint (moins d'une semaine).
- Ne pas toucher aux oiseaux trouvés morts. La collecte est assurée par la FDC, l'ONCFS ou la DDSV.

#### Pour la grippe A :

- Tout symptôme grippal doit être signalé à un médecin ou au 15
- Consignes d'hygiène : se laver les mains plusieurs fois par jour avec du savon ou une solution hydro-alcoolique – utiliser un mouchoir en papier pour éternuer ou tousser, le jeter et se laver les mains

<p align="center"><b>COMMUNE de BUTTEAUX</b></p> <p align="center"><b>PLAN COMMUNAL DE SAUVEGARDE</b></p>	<p align="center"><b>Mise à jour :</b></p>
<p align="center"><b>RISQUE CANICULE / CLIMATIQUE</b></p>	<p align="center"><b>Page n°11</b></p>

Référence : Plan départemental canicule (envoyé à toutes les mairies en juillet 2008)

L'année 2003 a été marquée par une hausse sensible du nombre de décès. Un tel niveau n'avait pas été atteint en France métropolitaine depuis 1985. La canicule du mois d'août 2003 en est à l'origine.

En Bourgogne, le mois d'août 2003 a été chaud : cinq degrés au-dessus des normales saisonnières, avec un pic de 41.1 ° relevé à Auxerre le 6 août (relevé INSEE).

## **ACTION DU MAIRE**

---

- *organisation de l'accompagnement des personnes fragiles (voir liste....)*
- *organisation d'une permanence en mairie*
- *préparation des endroits frais : **Eglise de BUTTEAUX***
- *si aggravation, déclenchement du PCS*
- *Transfert des personnes souffrantes à l'Eglise de BUTTEAUX*

## **ALERTE**

---

<b>Vert</b>	Situation normale, pas de vigilance particulière
<b>Jaune</b>	Situation légèrement préoccupante, début de vigilance
<b>Orange</b>	Situation très préoccupante, être très vigilant
<b>Rouge</b>	Situation préoccupante à l'extrême, être très vigilant.

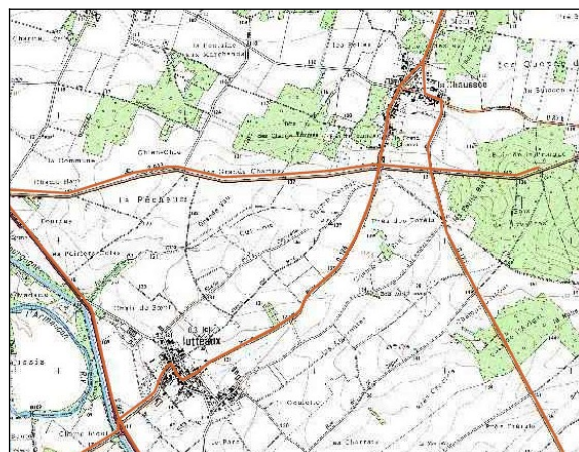
- *Le maire est prévenu par le gestionnaire d'alerte de la préfecture (GALA)*
- *Appels téléphoniques, circuit d'alerte (déplacement d'élus)*
- *Affichages*
- *Message diffusé par les pompiers*
- *Messages diffusés par les médias (radio et TV)*

## **CONDUITE A TENIR PAR LA POPULATION**

---

- *Passer au moins 3h par jour dans un endroit frais*
- *Se rafraîchir, se mouiller le corps plusieurs fois par jour*
- *Boire fréquemment et abondamment même sans soif*
- *Eviter de sortir surtout aux heures les plus chaudes*
- *Prendre des nouvelles de ses voisins surtout s'ils vivent seuls et sont âgés*
- *Ecouter la radio (récepteurs alimentés par piles si possible)*

<p align="center"><b>COMMUNE de BUTTEAUX</b></p> <p align="center"><b>PLAN COMMUNAL DE SAUVEGARDE</b></p>	<p align="center"><b>Mise à jour :</b></p>
<p align="center"><b>INCENDIE DE FORET</b></p>	<p align="center"><b>Page n°12</b></p>



### **ACTION DU MAIRE**

*Selon gravité : indiquer les actions envisageables compte tenu du risque et de la configuration de la commune.*

- permanence mairie,
- routes coupées (uniquement au hameau de La-Chaussée
- **Zones touchées :**
  - **A BUTTEAUX : Chemin des Lames,( Hors village)**
  - **A LA – CHAUSSEE :**
    - **Rue du vieux chêne (Début de rue)**
    - **Rue de l'Armance (Début de rue)**
    - **Rue du Moulin (Début de rue)**

*(Voir annuaire de crise.)*

- déclenchement PCS ou en partie

### **ALERTE**

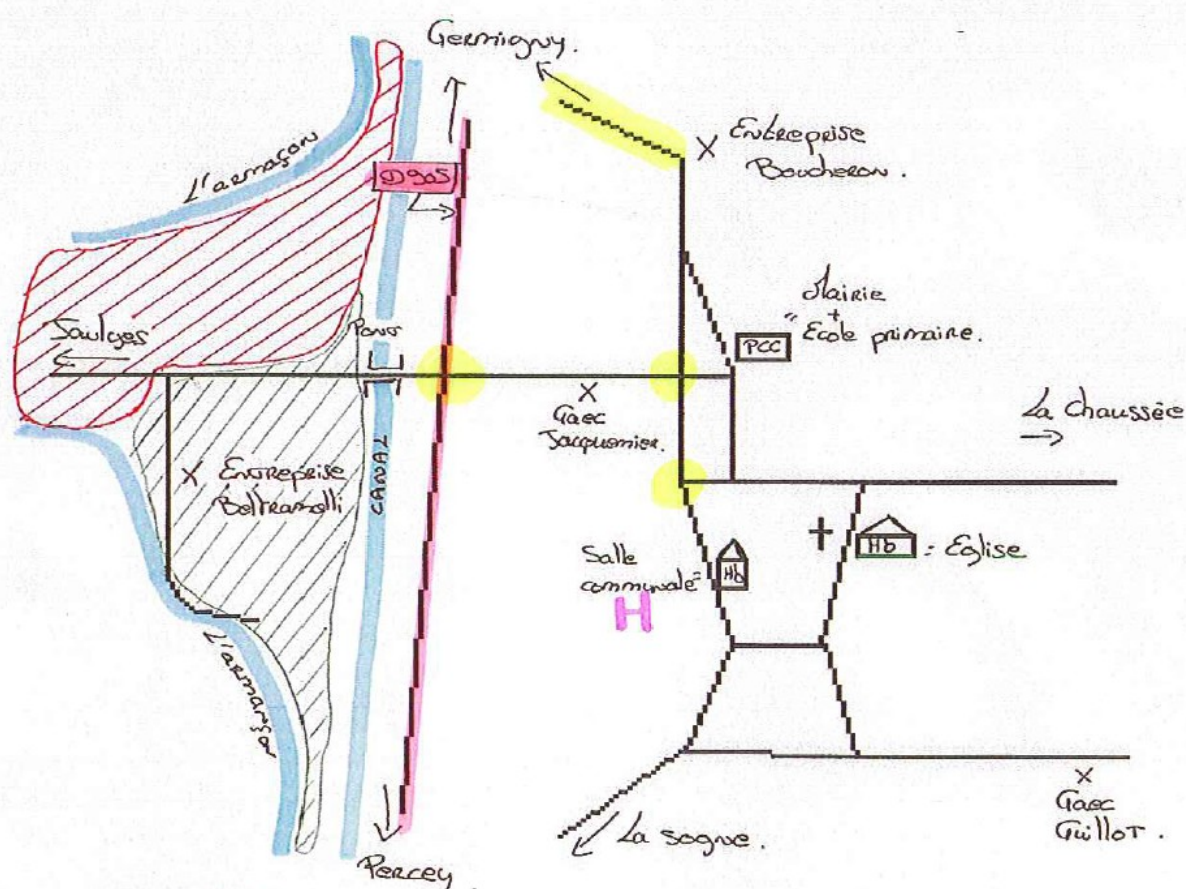
- Cloches Eglise pour BUTTEAUX, et Clocher Ecole Maternelle pour La-Chaussée : Signal (---- ---- ----)
- Téléphonie.
- Déplacement d'élus.
- Internet.

### **CONDUITE A TENIR PAR LA POPULATION**

- Mettre les produits toxiques, les véhicules à l'abri des sources de chaleur
- Couper le gaz, l'électricité
- Fermer les portes, aérations, soupiraux, fenêtres
- Ne pas téléphoner
- Se préparer à être évacuer (prévoir couvertures, médicaments, papiers).
-

<p>COMMUNE de</p> <p>PLAN COMMUNAL DE SAUVEGARDE</p>	<p>Mise à jour :</p>
<p>VERGLAS</p>	<p>Page n°13</p>

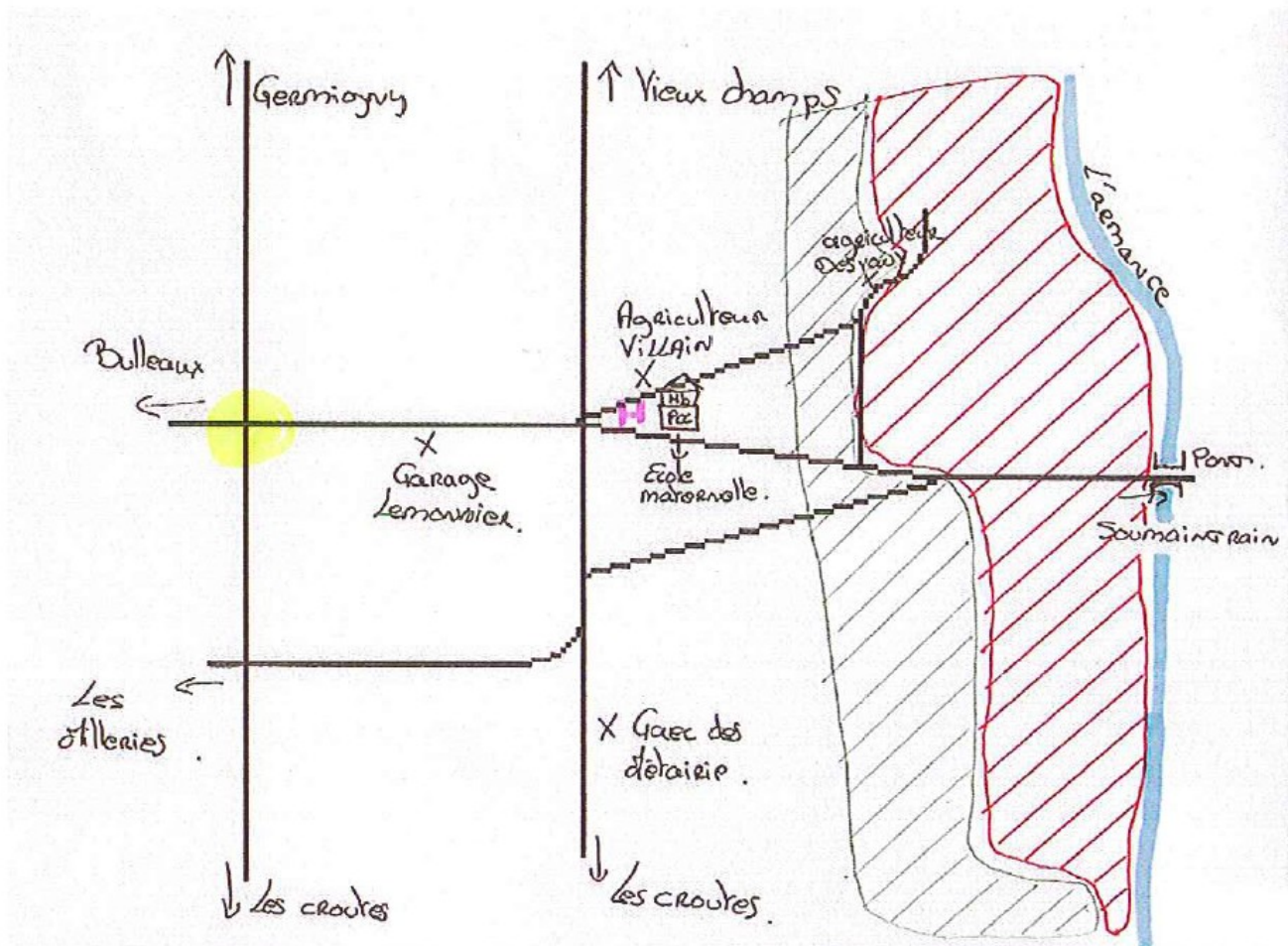
# BUTTEAUX





- Zone Inondable: Fort et moyen.
 Zone Inondable: Faible.
- PCC: Plan hors d'eau.
- †: Eglise
- Hb: Hébergement
- Cours d'eau
- Zone de verglas
- Drop zone Hélico.




# LA-CHAUSSEE




 Zone Inondable : Fort et moyen.


 Zone inondable : faible.


 Pont.

PCC : Plan hors d'eau.

H : Hébergement.

 Cours d'eau.

 Zone de verglar.

 Drop zone Hélico.

## **ACTION DU MAIRE**

---

*Selon gravité : indiquer les actions envisageables compte tenu du risque et de la configuration de la commune.*

- *permanence mairie,*
- *déviations routes,*
- *Salage par la commune,*
- ***Zones touchées :,***
  - ***A LA – CHAUSSEE :***
    - ***Rue de l'Armançe à partir du N° 21 direction Butteaux***
  - ***BUTTEAUX :***
    - ***Rue de l'Armançon en totalité,***
    - ***Intersection entre la rue Saint Roch et la rue du soleil Levant,***
    - ***Route du cimetière***

***(Voir annuaire de crise page.)***

- *déclenchement PCS ou en partie*

## **ALERTE**

---

- *Téléphonie.*
- *Déplacement d'élus.*
- *Internet,*

## **CONDUITE A TENIR PAR LA POPULATION**

---

**En cas de neige ou de verglas :**

- *Limiter voire éviter les déplacements*
- *En cas de déplacement, prudence et vigilance s'imposent*
- *Utiliser des équipements spéciaux*
- *Privilégier le transport en commun ou le covoiturage*
- *S'informer sur les conditions de circulation*



<p align="center"><b>COMMUNE de BUTTEAUX</b></p> <p align="center"><b>PLAN COMMUNAL DE SAUVEGARDE</b></p>	<p align="center"><b>Mise à jour :</b></p>
<p align="center"><b>AUTRES RISQUES CLIMATIQUES</b></p>	<p align="center"><b>Page n°14</b></p>

## **CONDUITE A TENIR PAR LA POPULATION**

---

### **En cas de fortes précipitations :**

- *Limiter voire éviter les déplacements*
- *Ne vous engager pas sur une voie ou une zone inondé*
- *Respecter les déviations mises en place*
- *Suivre les conseils des autorités publiques*

### **En cas d'orages :**

- *Eviter l'utilisation du téléphone et des appareils électriques*
- *Débrancher les appareils électriques non utilisés et le câble d'antenne de la télévision*
- *Mettre à l'abri les objets sensibles au vent*
- *Limiter voire éviter les déplacements*

### **En cas de vents violents :**

- *Limiter voire éviter les déplacements*
- *Risque d'obstacles sur les voies de circulation*
- *Risque de chute de branches ou d'objets*
- *N'intervenir en aucun cas sur les toitures et ne toucher pas aux fils électriques tombés au sol*
- *Ranger ou fixer les objets susceptibles d'être emportés*

COMMUNE de

**DICRIM**

**ANNUAIRE D'URGENCE**

MEDIAS - RADIOS	
France BLEU	103.5Mhz
France Info	105.5Mhz
SITES INTERNET	
Météo France	www.meteo.fr
Réseau d'annonce des crues	<a href="http://www.vigicrues.ecologie.gouv.fr">www.vigicrues.ecologie.gouv.fr</a> : carte de France : sur SPC seine moyenne-Yonne-loing
NUMEROS UTILES	
<b>BUTTEAUX</b>	03.86.43.23.34
CODIS	18 ou 112
SAMU	15
GENDARMERIE	17
PREFECTURE	03.86.72.79.89
METEO France	08.92.68.02.89
DDCSPP (ex	03.86.72.69.00
Centre Antipoison	03.83.32.36.36