

PREFECTURE
DE LA CHARENTE-MARITIME

Secrétariat Général

Service de
l'Environnement

Bureau de la nature
et des Sites

N° 99-~~1784~~ - SE/BNS

LA ROCHELLE, le 28 JUIN 1999

ARRÊTÉ

portant autorisation
de changement d'exploitant au nom de la SARL MOREAU Père et Fils
de renouvellement et d'extension d'exploiter une carrière à ciel ouvert de calcaire
au lieux - dits « Les Râles»
commune de PLASSAY
et une installation de premier traitement des matériaux

Le préfet de la Charente-Maritime,
Chevalier de la Légion d'honneur,
Officier de l'Ordre National du Mérite,

VU la loi n° 76-663 du 19 juillet 1976 relative aux installations classées pour la protection de l'environnement, modifiée ;

VU le décret n° 77-1133 du 21 septembre 1977 pris pour l'application de ladite loi ;

VU l'arrêté n°88-48 du 2 février 1988 portant autorisation au nom de M. Marcelin MOREAU pour l'extension d'une carrière à ciel ouvert de calcaire sur la commune de PLASSAY,

VU la demande présentée le 28 juillet 1998 par la SARL MOREAU et Fils sise à ST HILAIRE DE VILLEFRANCHE (17770) en vue d'obtenir le transfert à son profit, l'extension superficielle et le renouvellement partiel de l'autorisation susvisée,

VU les plans annexés à la demande ;

VU les résultats de l'enquête publique qui s'est déroulée du 13 octobre 1998 au 14 novembre 1998,

VU le rapport de l'Inspecteur des installations classées de la Direction régionale de l'Industrie, de la recherche et de l'Environnement -PERIGNY- en date du 16 avril 1999,

VU la lettre adressée le 11 mai 1999 à la SARL MOREAU et Fils , conformément aux dispositions de l'article 10 du décret n° 77-1133 du 21 septembre 1977, lui faisant part des propositions de l'Inspecteur des installations classées ;

VU l'avis de la Commission départementale des carrières en date du 28 mai 1999,

VU le projet d'arrêté transmis le 1 juin 1999

Considérant qu'aucune observations n'a été transmise dans le délai imparti ,

SUR proposition du secrétaire général de la préfecture de la Charente-Maritime ;

ARRÊTE

TITRE 1^{er} - DONNÉES GÉNÉRALES DE L'AUTORISATION

ARTICLE 1 - AUTORISATION

La SARL MOREAU & Fils dont le siège social à St Hilaire de Villefranche (17770), représentée par M. Jean-Christophe MOREAU son gérant, est autorisée, sous réserve du strict respect des prescriptions du présent arrêté, à exploiter une carrière à ciel ouvert de calcaire sur le territoire de la commune de Plassay, au lieu-dit "Les Râles", pour une superficie de 99 923 m², ainsi qu'une installation de premier traitement de matériaux, dans les limites définies sur le plan joint au présent arrêté.

RUBRIQUE	ACTIVITÉ	CAPACITÉ/AN	RÉGIME
2510-1	Exploitation de carrière au sens de l'article 4 du Code Minier	moyenne 30 000 t maximum 50 000 t	AUTORISATION
2515-2	Broyage, concassage, criblage de produits minéraux naturels.	Puissance des machines installées = 170 kW	DECLARATION

Le présent arrêté vaux récépissé de déclaration pour les installations classées soumises à déclaration, citées au paragraphe 1 ci-dessus.

L'autorisation est accordée aux conditions du dossier de la demande en ce qu'elles ne sont pas contraires aux prescriptions du présent arrêté.

Toute modification de nature à entraîner un changement de la situation existante ou prévue dans le dossier, devra être portée à la connaissance du préfet, avec tous les éléments d'appréciation.

Conformément à l'article 17 de la loi du 19 juillet 1976 modifiée, l'installation de carrière visée ci-dessus est soumise à la perception d'une taxe unique exigible à la signature du présent arrêté.

Les prescriptions du présent arrêté sont applicables immédiatement à l'exception de celles pour lesquelles un délai est explicitement prévu. La mise en application, à leur date d'effet, de ces prescriptions, entraîne l'abrogation de toutes les dispositions contraires ou identiques qui ont le même objet.

ARTICLE 2 - CARACTÉRISTIQUES DE L'AUTORISATION

Les parcelles concernées par l'exploitation de carrière sont les suivantes :

<i>Section</i>	<i>N° de parcelle</i>	<i>Superficie</i>
Renouvellement		
A	1610	
ZA	6 – 7 – 8	38 160 m ²
ZO	6p (ex 9)	
Extension		
ZO	1 – 4	61 763 m ²
ZO (ex ZA)	2 (ex 13, 17p) – 5 (ex 14, 15,16)	
	<i>Superficie totale</i>	<i>99 923 m²</i>

L'autorisation est accordée jusqu'au **01.06.2028**, remise en état incluse.

La présente autorisation est accordée sous réserve des droits des tiers et n'a d'effet que dans les limites du droit de propriété du bénéficiaire et des contrats de forage dont il est titulaire.

La carrière doit être implantée, exploitée et remise en état conformément aux plans et données contenus dans le dossier de la demande en ce qu'ils ne sont pas contraires aux dispositions du présent arrêté.

La présente autorisation vaut pour une exploitation de calcaire conduite suivant les plans de phasage joints en annexe au présent arrêté.

La hauteur de la découverte est en moyenne de 0,20 m. La hauteur moyenne de banc exploitable est de 8 à 14 m. La cote NGF limite en profondeur est de 8,5 m.

La quantité totale de matériau exploitable est estimée à 900 000 t.

TITRE II - RÉGLEMENTATION GÉNÉRALE ET DISPOSITIONS PRÉLIMINAIRES

ARTICLE 3 -

3.1 - Réglementation générale

L'arrêté ministériel du 22 septembre 1994 relatif aux exploitations de carrières et aux installations de premier traitement de matériaux de carrières s'applique de plein droit à cette exploitation, sans préjudice des autres réglementations éventuellement applicables.

3.2 - Police des carrières

L'exploitant est également tenu de respecter les dispositions prescrites par :

- . les articles 87, 90, et 107 du code Minier
- . le décret n° 99-116 du 12 février 1999 relatif à la police des carrières, en application de l'article 107 du Code Minier
- . le décret n° 80-331 du 7 mai 1980 modifié portant Règlement Général des Industries Extractives (RGIE).

ARTICLE 4 -DIRECTION TECHNIQUE - CONSIGNES- PRÉVENTION- FORMATION

Le titulaire de l'autorisation d'exploiter doit déclarer au Directeur Régional de l'Industrie, de la Recherche et de l'Environnement :

- le nom de la personne physique chargée de la direction technique des travaux.
- les entreprises extérieures éventuellement chargées de travaux et de tout ou partie de l'exploitation.

Il rédige par ailleurs le document de sécurité et de santé, les consignes, fixe les règles d'exploitation, d'hygiène et de sécurité. Il élabore les dossiers de prescriptions visés par les textes.

Il porte le document de sécurité et de santé, les consignes et dossiers de prescriptions à la connaissance du personnel concerné ou susceptible de l'être et des entreprises extérieures visées ci-dessus, les tient à jour, et réalise une analyse annuelle portant sur leur adéquation et sur leur bonne application par le personnel.

Une formation à l'embauche et une formation annuelle adaptées seront assurées à l'ensemble du personnel.

Le bilan annuel des actions menées dans les domaines de la sécurité et de la protection de l'environnement, la liste des participants à ces actions et formations sont tenus à la disposition de la DRIRE.

ARTICLE 5 -CLÔTURES ET BARRIÈRES

L'accès de toute zone dangereuse des travaux d'exploitation à ciel ouvert est interdit par une clôture efficace ou tout autre dispositif équivalent. Le danger est signalé par des pancartes placées, d'une part sur le ou les chemins d'accès aux abords des travaux, d'autre part à proximité des zones clôturées.

ARTICLE 6 -DISPOSITIONS PRÉLIMINAIRES

6.1 - Information du public

L'exploitant est tenu de mettre en place sur chacune des voies d'accès au chantier des panneaux indiquant en caractères apparents son identité, la référence de l'autorisation, l'objet des travaux et l'adresse de la mairie où le plan de remise en état du site peut être consulté.

6.2 - Bornage

Préalablement à la mise en exploitation, l'exploitant est tenu de placer :

- 1°) des bornes en tous les points nécessaires pour déterminer le périmètre de l'autorisation
- 2°) au moins une borne de nivellement à la cote 9 m NGF.

Ces bornes doivent demeurer en place jusqu'à l'achèvement des travaux d'exploitation et de remise en état du site.

6.3 – Eaux de ruissellement

Un réseau de dérivation, empêchant les eaux de ruissellement d'atteindre la zone en exploitation est mis en place à la périphérie de cette zone. Les eaux recueillies dans ce réseau seront dirigées vers un bassin de décantation régulièrement entretenu et curé.

6.4 - Accès à la carrière

Les accès à la voirie publique sont aménagés de telle sorte qu'ils ne créent pas de risque pour la sécurité publique et conformément au dossier de demande.

Les accès à la carrière sont contrôlés durant les heures d'activité.

6.5 - Déclaration de poursuite d'exploitation

Avant de poursuivre les travaux d'extraction autorisés au titre du présent arrêté, l'exploitant doit procéder à la déclaration de début d'exploitation prévue à l'article 23-1 du décret n° 77-1133 du 21 septembre 1977.

Cette déclaration est accompagnée du document attestant la constitution des garanties financières dont le montant et les modalités d'actualisation sont fixés à l'article 16 du présent arrêté.

Préalablement à cette déclaration l'exploitant devra avoir réalisé les travaux et satisfait aux prescriptions mentionnées aux articles 4, 5, 6.1 à 6.4 et 16.

TITRE III - EXPLOITATION

ARTICLE 7 -DISPOSITIONS PARTICULIÈRES D'EXPLOITATION

7.1 - Décapage des terrains

Le décapage des terrains est limité aux besoins des travaux d'exploitation. Il est réalisé de manière sélective, de façon à ne pas mêler les terres végétales constituant l'horizon humifère aux stériles.

L'horizon humifère et les stériles sont stockés séparément et réutilisés pour la remise en état des lieux.

7.2 - Patrimoine archéologique

Toute phase de décapage sera précédée d'un avis adressé au moins 15 jours à l'avance à la Direction Régionale des Affaires Culturelles, Service Régional de l'Archéologie - 102 Grand'rue, BP 553, 86020 Poitiers Cedex.

Toute découverte de vestiges archéologiques sera signalée sans délai à la Mairie, à la Direction Régionale des Affaires Culturelles, avec copie à l'inspection des installations classées.

7.3 - Epaisseur d'extraction

L'extraction sera limitée en profondeur à la cote de 8,5 m NGF pour une épaisseur d'extraction maximale de 14 m.

7.4 – Abattage à l'explosif

Les tirs de mines ne doivent pas être à l'origine de projections hors des limites de la carrière. A cet effet, la définition du plan de tir et son implantation seront réalisées par une personne compétente. Ce plan sera en particulier adapté à la configuration de la masse à extraire. L'orientation des fronts tiendra compte des pendages des matériaux.

Les tirs de mines ont lieu les jours ouvrables. Le plan de tir est tenu à la disposition de l'inspecteur des installations classées.

7.5 - Conduite de l'exploitation

L'exploitation sera conduite suivant la méthode et le phasage définis ci-après : la superficie restant à exploiter est divisée en six phases comprises entre 8000 et 12000 m², d'une durée de 5 ans chacune. Après épuisement des parcelles déjà autorisées, l'exploitation progressera dans le sens Nord-Ouest, Sud-Est.

Les plans utiles relatifs à la description du phasage de l'exploitation sont joints au présent arrêté.

7.6 - Distances limites et zones de protection

L'accès aux zones dangereuses des travaux d'exploitation est interdit par une clôture efficace ou tout autre dispositif équivalent et le danger est signalé par des pancartes.

Le bord de l'excavation est maintenu à une distance horizontale telle que la stabilité des terrains avoisinants ne soit pas compromise avec un minimum de 10 mètres. Cette disposition ne s'applique pas aux limites Sud-Est de l'exploitation, communes avec la carrière voisine, où le plancher des deux exploitations devra être raccordé au même niveau.

En tout état de cause, le niveau bas de l'exploitation sera arrêté de telle façon que la stabilité des terrains avoisinants ne soit pas compromise. Cette distance prend en compte la hauteur des excavations, la nature et l'épaisseur des différentes couches présentes sur toute cette hauteur.

L'exploitant doit prendre toutes dispositions d'usage pour les travaux au voisinage des lignes électriques et des canalisations enterrées.

7.7 - Registres et plans

Il est établi un plan d'échelle adaptée à la superficie de l'exploitation. Ce plan est mis à jour au moins une fois par an. Sur ce plan sont reportés :

- les limites du périmètre sur lequel porte le droit d'exploiter ainsi que ses abords dans un rayon de 50 mètres et avec un repérage par rapport au cadastre
- les bords de la fouille
- les courbes de niveau ou cotes d'altitude des points significatifs
- les failles importantes, engouffrements et autres anomalies notamment celles visées à l'article 10.3.2
- les zones remises en état
- les éléments de la surface dont l'intégrité de l'emprise conditionne le respect de la sécurité et de la salubrité publiques.

TITRE IV - REMISE EN ETAT

ARTICLE 8

La remise en état consistera à régaler sur le carreau de la carrière une épaisseur moyenne de 20 cm de terre végétale afin de restituer une friche pouvant ultérieurement être remise en culture.

Les stériles d'exploitation serviront à créer un talus périphérique en pied des fronts subsistants et à rehausser le fond de fouille en cas d'excédent.

Les talus de pied de front seront agrémentés de plantations d'arbres éparses.

Le bassin de décantation subsistera afin de créer une zone humide qui sera colonisée par la végétation hygrophile naturelle.

Le schéma d'exploitation et de remise en état est annexé au présent arrêté.

8.1 - Cessation d'activité définitive

Lors de la mise à l'arrêt définitif de l'exploitation et au plus tard 6 mois avant la date d'expiration de l'autorisation, l'exploitant notifie au Préfet la cessation d'activité. Cette notification sera accompagnée des pièces prévues à l'article 34.1 du décret du 21 septembre 1977 modifié, un dossier comprenant :

- le plan à jour des terrains d'emprise de l'installation accompagné de photographies.

- un mémoire sur l'état du site. Ce mémoire précisera les mesures prises ou prévues pour assurer la protection des intérêts visés à l'article 1^{er} de la loi du 19 juillet 1976 modifiée et devra comprendre notamment :

- . l'évacuation ou l'élimination des produits dangereux ainsi que des déchets présents sur le site,
- . la dépollution des sols et des eaux souterraines éventuellement polluées,
- . les conditions de remise en état et d'insertion du site dans son environnement ainsi que son devenir
- . en cas de besoin, la surveillance à exercer de l'impact de l'installation sur son environnement, et les modalités de mise en œuvre de servitudes.

8.2 - Remblayage

Aucun remblai extérieur ne sera admis sur l'exploitation.

TITRE V - PRÉVENTION DES POLLUTIONS

ARTICLE 9 - DISPOSITIONS GÉNÉRALES

L'exploitant prend toutes les dispositions nécessaires dans la conduite de l'exploitation pour limiter les risques de pollution des eaux, de l'air ou des sols et de nuisance par le bruit, les vibrations et l'impact visuel.

L'ensemble du site et ses abords, placés sous le contrôle de l'exploitant sont maintenus en bon état de propreté. Les bâtiments et installations sont entretenus en permanence.

Les voies de circulation interne et aires de stationnement des véhicules sont aménagées et entretenues.

Les véhicules sortant de l'installation ne doivent pas être à l'origine d'envols de poussières ni entraîner de dépôt de poussière ou de boue sur les voies de circulation publiques.

ARTICLE 10 - POLLUTION DES EAUX

10.1 – Dispositions particulières

Toute découverte d'un conduit karstique fera l'objet d'une déclaration au service hydraulique de la Direction Départementale de l'Agriculture, avec copie à l'inspecteur des installations classées, afin que soient définies les mesures de protection adaptées auxquelles l'exploitant devra satisfaire dans les meilleurs délais.

10.2 - Prévention des pollutions accidentelles

I - Le ravitaillement et l'entretien des engins de chantier sont réalisés sur une aire étanche entourée par un caniveau et reliée à un point bas étanche permettant la récupération totale des eaux ou des liquides résiduels.

Aucun stockage de carburant n'est autorisé sur la carrière.

II - Tout stockage d'un liquide susceptible de créer une pollution des eaux ou des sols est associé à une capacité de rétention dont le volume est au moins égal à la plus grande des deux valeurs suivantes :

- 100 % de la capacité du plus grand réservoir
- 50 % de la capacité des réservoirs associés.

Cette disposition ne s'applique pas aux bassins de traitement des eaux résiduaires.

Lorsque le stockage est constitué exclusivement en récipients de capacité inférieure ou égale à 200 litres, la capacité de rétention peut être réduite à 20 % de la capacité totale des fûts associés, sans être inférieure à 1000 litres, ou à la capacité totale lorsqu'elle est inférieure à 1000 litres.

III - Les produits récupérés en cas d'accident ne peuvent être rejetés et doivent être soit réutilisés, soit éliminés comme des déchets.

10.3 – Prélèvement d'eau

Aucun prélèvement d'eau pour usage industriel ne sera réalisé sur le site.

10.4 - Rejets d'eau dans le milieu naturel

10.4.1 - Eaux rejetées (eaux pluviales et eaux de nettoyage)

I - Les eaux canalisées rejetées dans le milieu naturel respectent les prescriptions suivantes :

- le pH est compris entre 5,5 et 8,5
- la température est inférieure à 30°C
- les matières en suspension totales (MEST) ont une concentration inférieure à 35 mg/l (norme NFT 90 105)
- la demande chimique en oxygène sur effluent non décanté (DCO) a une concentration inférieure à 125 mg/l (norme NFT 90 101)
- les hydrocarbures ont une concentration inférieure à 10 mg/l (norme NFT 90 114).

Ces valeurs limites sont respectées pour tout échantillon prélevé proportionnellement au débit sur 24 heures. En ce qui concerne les MEST, la demande chimique en oxygène et les hydrocarbures, aucun prélèvement instantané ne doit dépasser le double de ces valeurs limites.

La modification de couleur du milieu récepteur mesurée en un point représentatif de la zone de mélange, ne doit pas dépasser 100 mg Pt/l.

10.4.2 - Les eaux vannes

Les eaux vannes des sanitaires et des lavabos sont traitées en conformité avec les règlements sanitaires en vigueur.

ARTICLE 11 - POLLUTION DE L'AIR

L'exploitant prend toutes dispositions utiles pour éviter l'émission et la propagation de poussières, en particulier en arrosant les pistes en cas de besoin.

Les dispositifs de limitation d'émission des poussières résultant du fonctionnement des installations de traitement des matériaux sont aussi complets et efficaces que possible.

Les émissions captées sont canalisées et dépoussiérées. La concentration du rejet pour les poussières doit être inférieure à 30 mg/Nm³ (les mètres cubes sont rapportés à des conditions normales de température – 273 Kelvin – et de pression – 101,3 kilo pascals – après déduction de la vapeur d'eau – gaz sec).

ARTICLE 12 - INCENDIE ET EXPLOSION

L'installation est pourvue d'équipements de lutte contre l'incendie adaptés et conformes aux normes en vigueur. Chaque véhicule ou engin sera pourvu d'un extincteur adapté au risque à combattre. Ces matériels sont maintenus en bon état et vérifiés au moins une fois par an.

ARTICLE 13 - DÉCHETS

Toutes dispositions sont prises pour limiter les quantités de déchets produits, notamment en effectuant toutes les opérations de valorisation possibles. Les diverses catégories de déchets sont collectées séparément puis valorisées ou éliminées vers des installations dûment autorisées.

ARTICLE 14 - BRUITS ET VIBRATIONS

L'exploitation est menée de manière à ne pas être à l'origine de bruits aériens ou de vibrations mécaniques susceptibles de compromettre la santé ou la sécurité du voisinage ou de constituer une gêne pour sa tranquillité.

14.1 - Bruits

En dehors des tirs de mines, les bruits émis par la carrière et l'installation de premier traitement des matériaux ne doivent pas être à l'origine, à l'intérieur des locaux riverains habités ou occupés par des tiers, que les fenêtres soient ouvertes ou fermées, et le cas échéant, en tous points des parties extérieures (cour, jardin, terrasse ...) de ces mêmes locaux, pour les niveaux supérieurs à 35 dB(A), d'une émergence supérieure à :

- 5 dB(A) pour la période allant de 6 h 30 à 21 h 30, sauf dimanches et jours fériés ;
- 3 dB(A) pour la période allant de 21 h 30 à 6 h 30, ainsi que dimanches et jours fériés.

L'émergence est définie comme étant la différence entre les niveaux de bruit mesurés lorsque l'ensemble de l'installation est en fonctionnement et lorsqu'il est à l'arrêt. Elle est mesurée conformément à la méthodologie définie dans la 2^{ème} partie de l'instruction technique annexée à l'arrêté du 20 août 1985 (J.O. du 10 novembre 1985), modifié par l'arrêté du 23 janvier 1997, relatif aux bruits aériens émis dans l'environnement par les installations classées pour la protection de l'environnement.

La limite maximale du bruit à ne pas dépasser en limite d'exploitation est fixée à 70 dB(A).

En outre, le respect des valeurs maximales d'émergence est assuré dans les immeubles les plus proches ou habités par des tiers, existant à la date de l'arrêté d'autorisation et dans les immeubles construits après cette date et implantés dans les zones destinées à l'habitation par des documents d'urbanisme opposables aux tiers publiés à la date de l'arrêté d'autorisation.

Les différents niveaux de bruit sont appréciés par le niveau de pression continu équivalent pondéré LAeq. L'évaluation du niveau de pression continu équivalent incluant le bruit particulier de l'ensemble de l'installation est effectuée sur une durée représentative du fonctionnement le plus bruyant de celle-ci.

Les véhicules de transport, les matériels de manutention et les engins de chantier utilisés à l'intérieur des carrières, et susceptibles de constituer une gêne pour le voisinage, doivent être conformes à la réglementation en vigueur. En particulier, les engins utilisés dans la carrière et mis pour la première fois en circulation moins de 5 ans avant la date de publication du présent arrêté, doivent, dans un délai de 3 ans après cette date, répondre aux règles d'insonorisation fixées par le décret n° 95-79 du 23 janvier 1995.

L'usage de tous appareils de communication par voie acoustique (sirènes, avertisseurs, haut-parleurs, etc.) gênants pour le voisinage est interdit, sauf si leur emploi est réservé à la prévention ou au signalement d'incidents graves ou d'accidents ou à la sécurité des personnes.

14.2 - Vibrations

I - Les tirs de mines ne doivent pas être à l'origine de vibrations susceptibles d'engendrer dans les constructions avoisinantes des vitesses particulières pondérées supérieures à 10 mm/s mesurées dans les trois axes de la construction.

La fonction de pondération du signal mesuré est une courbe continue définie par les points caractéristiques suivants :

<i>Bande de fréquence en Hz</i>	<i>Pondération du signal</i>
1	5
5	1
30	1
80	3/8

On entend par constructions avoisinantes les immeubles occupés ou habités par des tiers ou affectés à toute autre activité humaine et les monuments.

L'inspecteur des installations classées pourra demander à tout moment des mesures de vibration justifiant le respect de ces prescriptions.

En outre, le respect de la valeur limite est assuré dans les constructions existantes à la date de l'arrêté d'autorisation et dans les immeubles construits après cette date et implantés dans les zones autorisées à la construction par des documents d'urbanisme opposables aux tiers publiés à la date de l'arrêté d'autorisation.

Il - En dehors des firs de mines, les prescriptions de la circulaire du 23 juillet 1986 relative aux vibrations mécaniques émises dans l'environnement par les installations classées pour la protection de l'environnement sont applicables.

ARTICLE 15 - EVACUATION DES MATÉRIAUX

L'évacuation des matériaux se fera par camions.

La contribution de l'exploitant de la carrière à la remise en état des voiries départementales et communales reste fixée par les dispositions des articles L 131.8 et L 141.9 du Code de la Voirie Routière (loi n° 89-413 du 22 juin 1989).

TITRE VI - DISPOSITIONS ADMINISTRATIVES

ARTICLE 16 - GARANTIES FINANCIÈRES

1 - La durée de l'autorisation est divisée en six périodes quinquennales. A chaque période correspond un montant de garanties financières permettant la remise en état maximale au sein de cette période. Le schéma d'exploitation et de remise en état en annexe présente les surfaces à exploiter et les modalités de remise en état pendant ces périodes.

Le montant des garanties financières permettant d'assurer la remise en état maximale de la carrière au cours des périodes quinquennales est de :

	<i>1^{ère} période</i>	<i>2^{ème} période</i>	<i>3^{ème} période</i>	<i>4^{ème} période</i>	<i>5^{ème} période</i>	<i>6^{ème} période</i>
Montant KF	195,9	189,6	147,3	136,2	136,2	160,4
En Euros	12850	12436	9662	8934	8934	10521

2 - Aménagements préliminaires et notification de la constitution des garanties financières :

L'exploitant doit, avant de poursuivre l'extraction, avoir réalisé les travaux et satisfait aux prescriptions mentionnées aux articles 4, 5, 6.1 à 6.4 du présent arrêté. Dès que ces aménagements ont été réalisés, l'exploitant adresse au préfet une déclaration de début d'exploitation et l'acte de cautionnement solidaire établissant la constitution des garanties financières selon le modèle défini à l'arrêté interministériel du 1^{er} février 1996.

3 - L'exploitant adresse au préfet le document établissant le renouvellement des garanties financières en notifiant la situation de l'exploitation et l'achèvement de la fin de réaménagement de la dernière phase d'exploitation **6 mois au moins avant le terme de chaque échéance.**

4 - Modalités d'actualisation du montant des garanties financières :

Tous les cinq ans, le montant des garanties financières est actualisé compte tenu de l'évolution de l'indice TP01.

Lorsqu'il y a une augmentation supérieure à 15 % de l'indice TP01 sur une période inférieure à cinq ans, le montant des garanties financières doit être actualisé dans les six mois suivant l'intervention de cette augmentation.

L'actualisation des garanties financières relève de l'initiative de l'exploitant.

5 - Toute modification des conditions d'exploitation conduisant à une augmentation du montant des garanties financières doit être subordonnée à la constitution de nouvelles garanties financières.

6 - L'extraction de matériaux commercialisables ne doit plus être réalisée après le **01.06.2027.**

L'exploitant notifie à cette date au Préfet, l'arrêt des extractions, l'état des lieux et les conditions de remise en état définitive.

La remise en état est achevée le **01.12.2027.**

7 - L'absence de garanties financières entraîne la suspension de l'activité, après mise en œuvre des modalités prévues à l'article 23 c) de la loi du 19 juillet 1976.

ARTICLE 17 - MODIFICATION

Toute modification envisagée par l'exploitant aux installations, à leur mode d'utilisation ou à leur voisinage, de nature à entraîner un changement notable des éléments du dossier de demande d'autorisation ou des prescriptions du présent arrêté sera portée, avant sa réalisation, à la connaissance du Préfet avec tous les éléments d'appréciation.

ARTICLE 18 - ACCIDENT OU INCIDENT

Indépendamment de la déclaration d'accident prévue par les dispositions de police visées à l'article 3.2 ci-dessus, tout accident ou incident susceptible de porter atteinte aux intérêts visés à l'article 1^{er} de la loi du 19 juillet 1976 doit être signalé immédiatement à l'inspecteur des installations classées.

Sauf exception dûment justifiée, en particulier pour des motifs de sécurité, il est interdit de modifier en quoi que ce soit l'état des installations où a eu lieu l'accident ou l'incident tant que l'inspecteur des installations classées n'a pas donné son accord et, s'il y a lieu, après autorisation de l'autorité judiciaire, indépendamment des dispositions de police prévues par le R.G.I.E.

ARTICLE 19 - CONTRÔLES ET ANALYSES

L'inspecteur des installations classées pourra demander que des prélèvements, des contrôles ou des analyses soient effectués par un organisme indépendant, dont le choix sera soumis à son approbation, s'il n'est pas agréé à cet effet, dans le but de vérifier le respect des prescriptions du présent arrêté ; les frais occasionnés par ces interventions seront supportés par l'exploitant.

Il pourra demander en cas de nécessité la mise en place et l'exploitation aux frais de l'exploitant d'appareils pour le contrôle des rejets liquides et gazeux, des émissions de poussières, des bruits, des vibrations ou des concentrations des matières polluantes dans l'environnement.

ARTICLE 20 - ENREGISTREMENTS, RAPPORTS DE CONTRÔLE ET REGISTRES

Tous les enregistrements, rapports de contrôle et registres mentionnés dans le présent arrêté seront conservés pendant deux ans à la disposition de l'inspecteur des installations classées qui pourra, par ailleurs, demander que des copies ou synthèses de ces documents lui soient adressées.

ARTICLE 21 - DÉLAIS ET VOIES DE RECOURS

La présente décision peut être déférée au Tribunal Administratif de POITIERS.

- pour l'exploitant, le délai de recours est de deux mois. Ce délai commence à courir du jour où la présente autorisation a été notifiée.

- pour les tiers, le délai de recours est de six mois. Ce délai commence à courir le jour de l'achèvement des formalités de publicité de la déclaration de début d'exploitation mentionnée à l'article 6.5 ci-dessus.

Article 22 : Des prescriptions complémentaires pourront à tout instant être imposées à l'exploitant dans les conditions prévues à l'article 18 du décret n° 77-1133 du 21 septembre 1977.

Article 23 : Les droits des tiers sont et demeurent réservés.

Article 24 : La présente autorisation ne dispense pas des formalités relatives, le cas échéant, à l'obtention du permis de construire, ni à celles relatives à d'autres dispositions législatives ou réglementaires en vigueur.

Article 25 : En application des dispositions de l'article 21 du décret n° 77-1133 du 21 septembre 1977 :

- un extrait du présent arrêté sera affiché pendant un mois à la porte de la mairie de PLASSAY par les soins du maire, et en permanence de façon visible dans l'installation par les soins du bénéficiaire de l'autorisation
- un avis sera inséré par mes soins et aux frais de l'exploitant dans deux journaux locaux.

Article 26 : Le secrétaire général de la préfecture de la Charente-Maritime,

Le sous-préfet de SAINTES

Le maire de PLASSAY

L'inspecteur des installations classées de la Direction régionale de l'Industrie, de la Recherche et de l'Environnement-PERIGNY

sont chargés, chacun en ce qui le concerne, de l'exécution du présent arrêté dont une ampliation sera notifiée à Monsieur le gérant de la SARL MOREAU et fils.

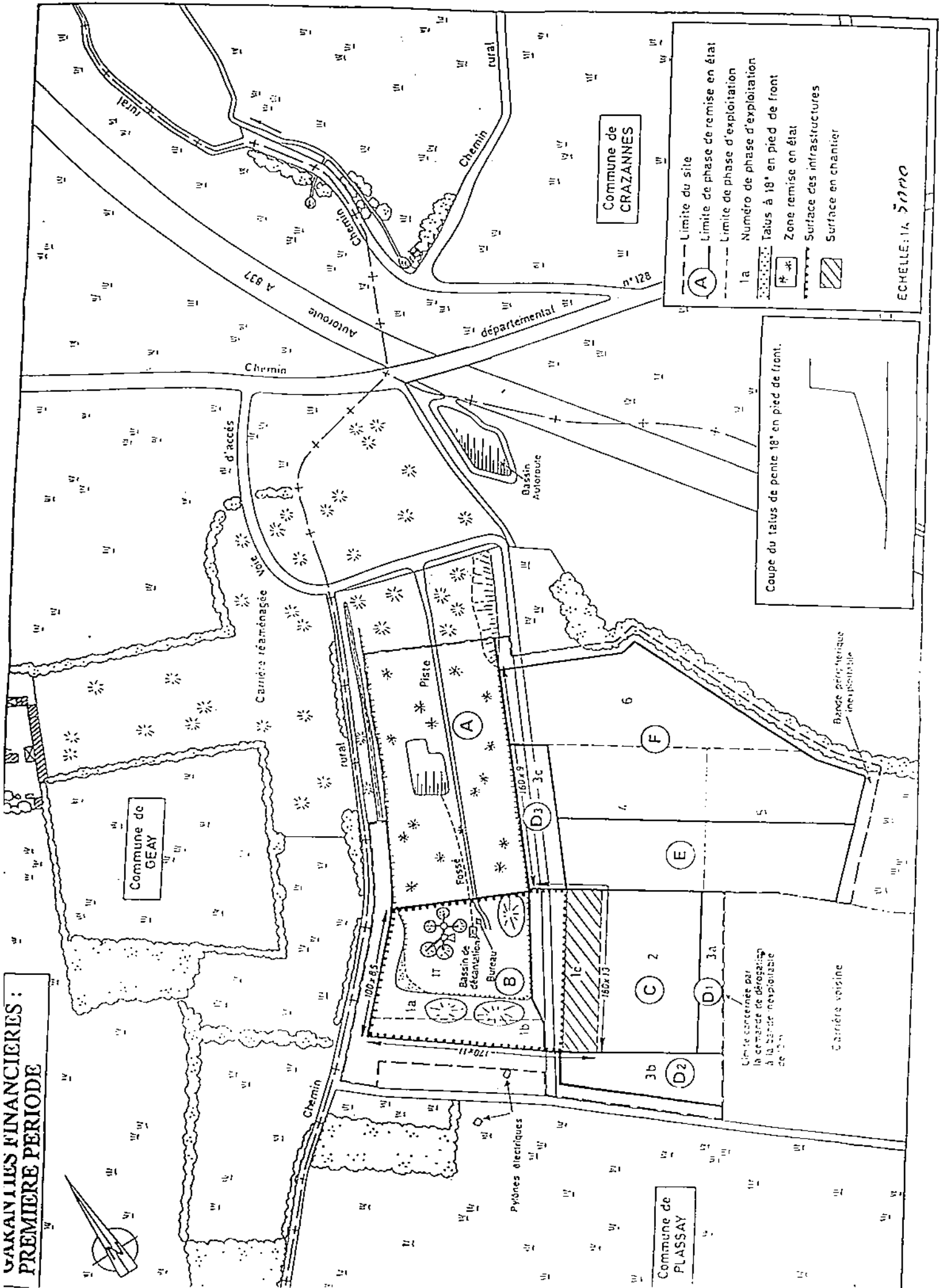


LA ROCHELLE, le
LE PRÉFET,
Pour le Préfet
Le Secrétaire Général

Jean-Luc MARX


28 JUN 1999 Pour ampliation
Pour le Secrétaire Général
et par délégation
Le Chef de Bureau

**SAKAVALLES FINANCIERES :
PREMIERE PERIODE**



Commune de CRAZANNES

- (A) Limite du site
- Limite de phase de remise en état
- - - Limite de phase d'exploitation
- 1a Numéro de phase d'exploitation
- (*) Talus à 18° en pied de front
- (*) Zone remise en état
- (//) Surface des infrastructures
- (//) Surface en chantier



ECHELLE: 1:5000

Commune de PLASSAY

Commune de GEAY

Commune de CRAZANNES

Limite circonscrite par la demande de dérogation à la bande inexplorée de 10m

Carrière voisine

Bande périphérique inexplorée

Pylônes électriques

Bassin d'autoroute

Bureau

Fossé

Piste

Carrière réaménagée

Voie d'accès

Chemin

Autoroute A 837

Chemin départemental

Chemin rural

Chemin rural

120x11

100x85

160x9

180x13

180x13

6

4

5

3a

3b

2

1c

1b

1a

1

2

3

4

5

6

7

8

9

10

11

12

13

14

15

16

17

18

19

20

21

22

23

24

25

26

27

28

29

30

31

32

33

34

35

36

37

38

39

40

41

42

43

44

45

46

47

48

49

50

51

52

53

54

55

56

57

58

59

60

61

62

63

64

65

66

67

68

69

70

71

72

73

74

75

76

77

78

79

80

81

82

83

84

85

86

87

88

89

90

91

92

93

94

95

96

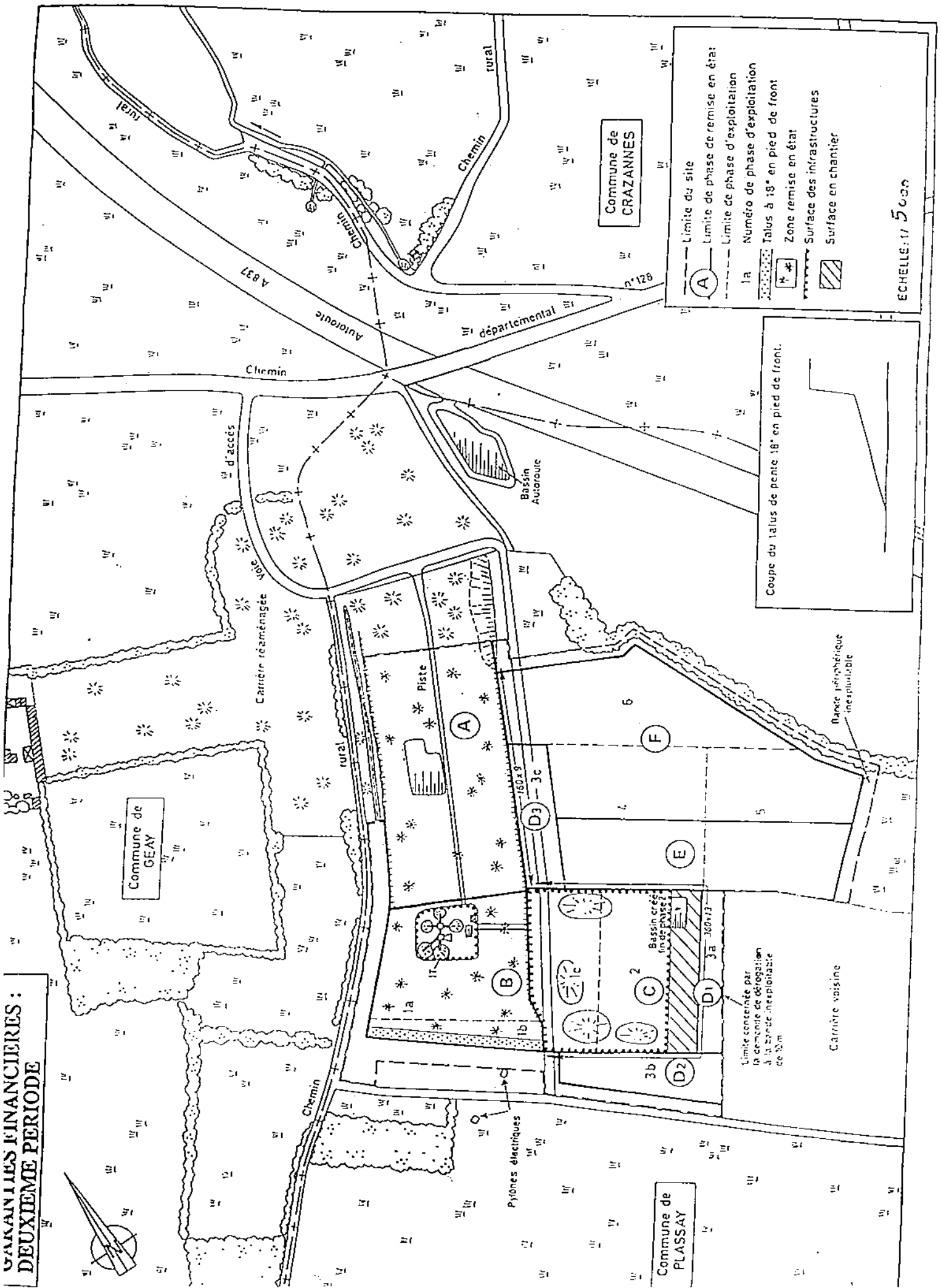
97

98

99


100

**STANAN LES FINANCIERES :
DEUXIEME PERIODE**



Commune de CRAZANNES

- (A) Limite du site
- Limite de phase de remise en état
- - - Limite de phase d'exploitation
- 1a Numéro de phase d'exploitation
- Talus à 18° en pied de front
- Zone remise en état
- Surface des infrastructures
- Surface en chantier



ECHELLE: 1/5000

Commune de
GEAY

Commune de
PLASSAY



Limite concenée par
la demande de dérogation
à la bande inexplorable
de 50m

Carrère voisine

Bande périphérique
inexplorable

Pyônes électriques

Chemin rural

Chemin

Carrère réaménagée

Voie d'accès

Chemin

Autoroute

Chemin

Chemin rural

Piste

Bassin Autoroute

Bassin créé (in phase 2)

Chemin départemental n°128

Autoroute A 837

Chemin rural

150x9

3c

3a

360x13

150x9

150x9

150x9

150x9

5

4

5

4

5

4

5

6

5

4

5

4

5

4

5

4

5

4

5

4

5

4

5

4

5

4

5

4

5

4

5

4

5

4

5

4

5

4

5

4

5

4

5

4

5

4

5

4

5

4

5

4

5

4

5

4

5

4

5

4

5

4

5

4

5

4

5

4

5

4

5

4

5

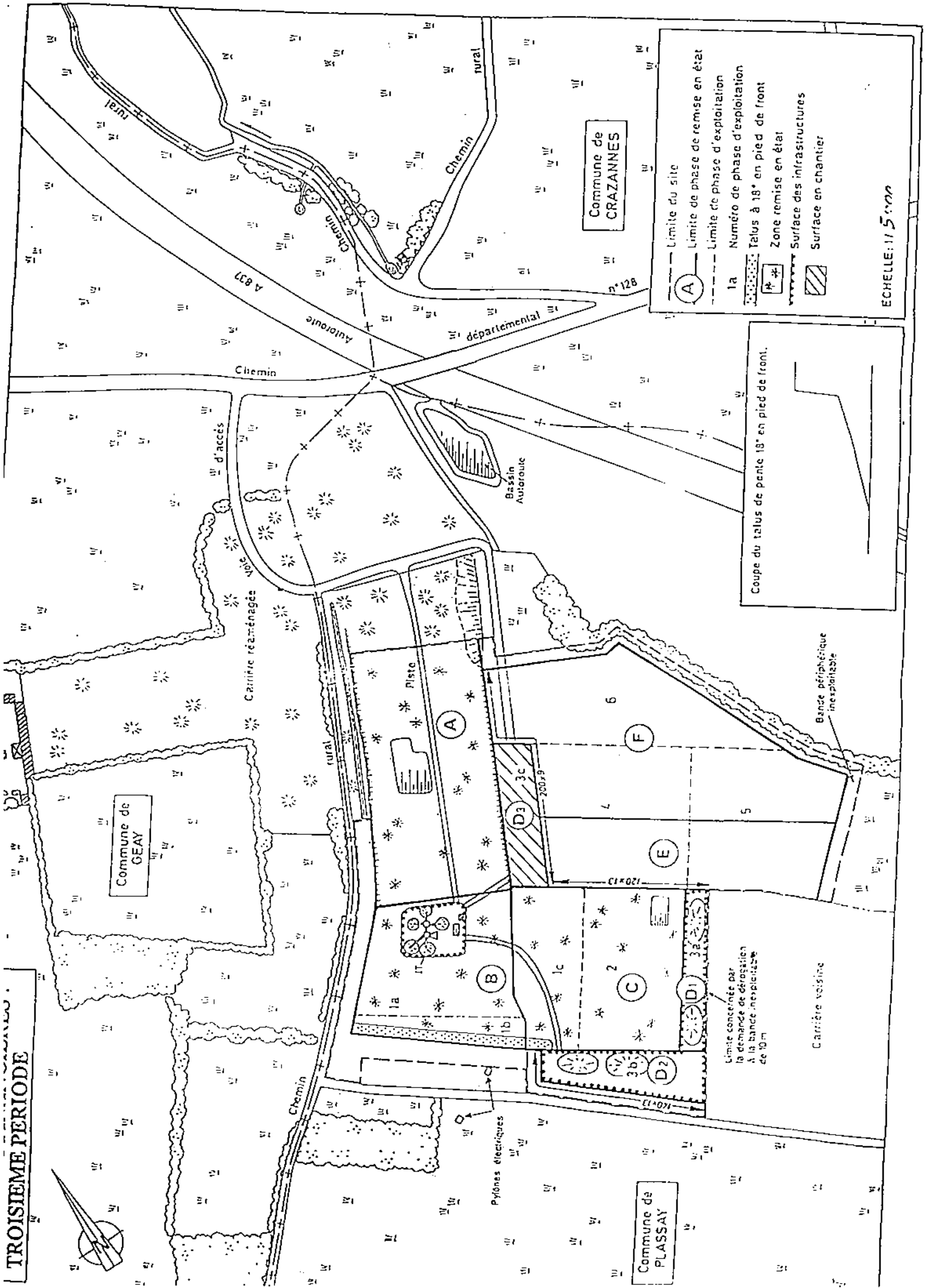
4

5

4

5

TROISIEME PERIODE



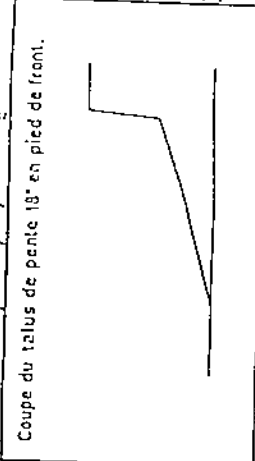
Commune de
CRAZANNES

Commune de
GEAY

Commune de
PLASSAY

— Limite du site
 (A) — Limite de phase de remise en état
 - - - Limite de phase d'exploitation
 1a Numéro de phase d'exploitation
 Talus à 18° en pied de front
 Zone remise en état
 Surface des infrastructures
 Surface en chantier

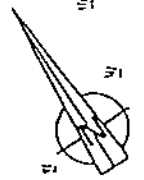
ECHELLE: 1/5000



Bande périphérique
inexploitable

Limite concédée par
la demande de dérogation
à la bande inexploitable
de 10 m

Carrière voisine



Pylônes électriques

Carrière réaménagée

Voie d'accès

Piste

Bassin
Autoroute

Chemin
rural

Chemin
départemental

Autoroute

Chemin

Chemin
rural

Chemin

Chemin

Chemin

Chemin

Chemin

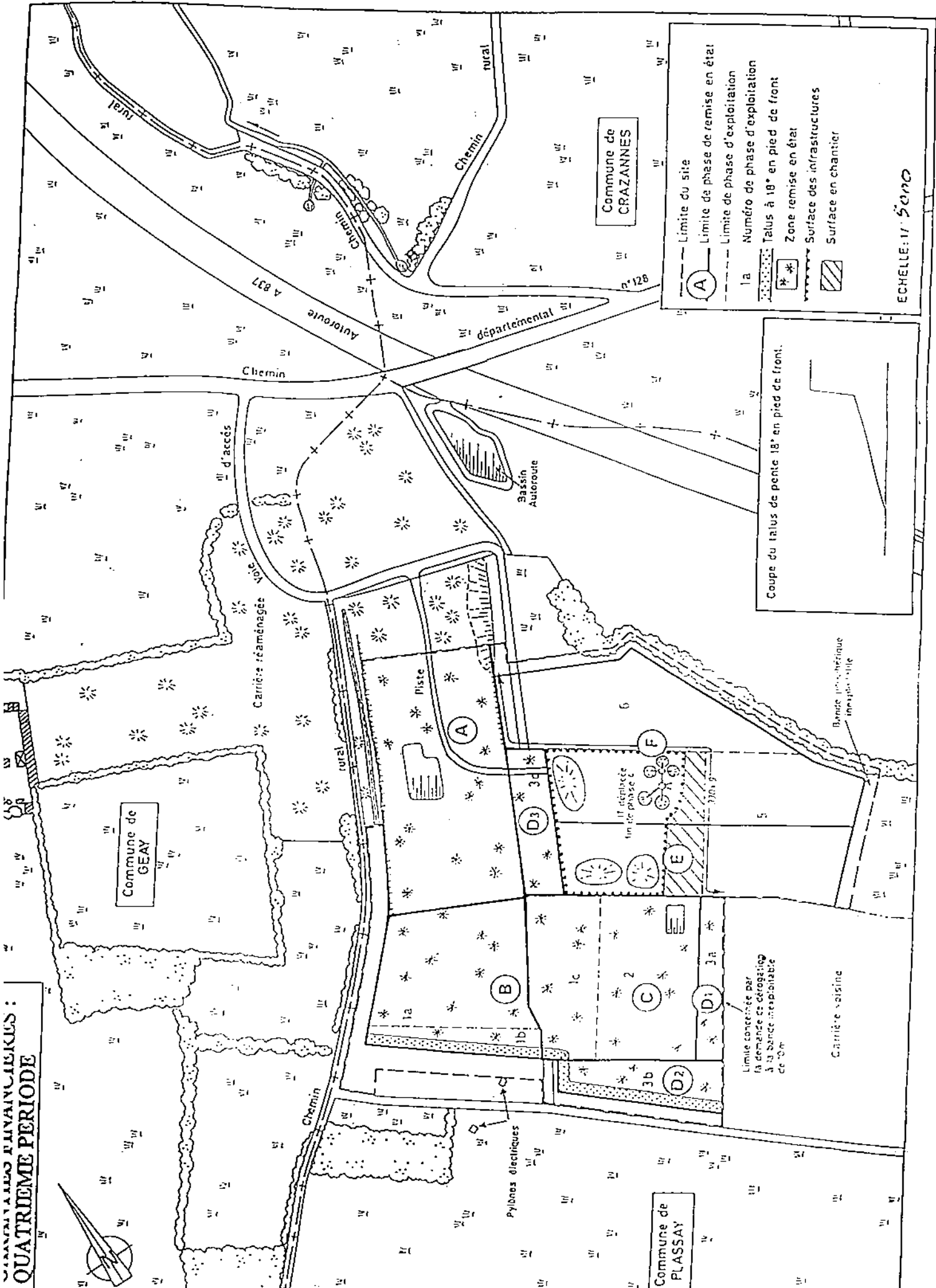
Chemin

Chemin

Chemin

Chemin

QUATRIEME PERIODE



Commune de
CRAZANNES

Commune de
GEAY

Commune de
PLASSAY

(A) Limite du site
 - - - Limite de phase de remise en état
 - - - Limite de phase d'exploitation
 1a Numéro de phase d'exploitation
 Talus à 18° en pied de front
 Zone remise en état
 Surface des infrastructures
 Surface en chantier

Coupe du talus de pente 18° en pied de front.

ECHELLE: 1/5000



Pylobas électriques

Carnière réaménagée

Piste

Bassin Auteroute

Carrière voisine

Limite convenue par la demande de géostop à la bande inexploitable de 10m

Bande géométrique inexploitable

Chemin

Autoroute A 837

Chemin départemental

Chemin rural

Chemin rural

Chemin rural

Chemin rural

Chemin rural

Chemin rural

Chemin rural

Chemin rural

Chemin rural

Chemin rural

Chemin rural

Chemin rural

Chemin rural

Chemin rural

Chemin rural

Chemin rural

Chemin rural

Chemin rural

Chemin rural

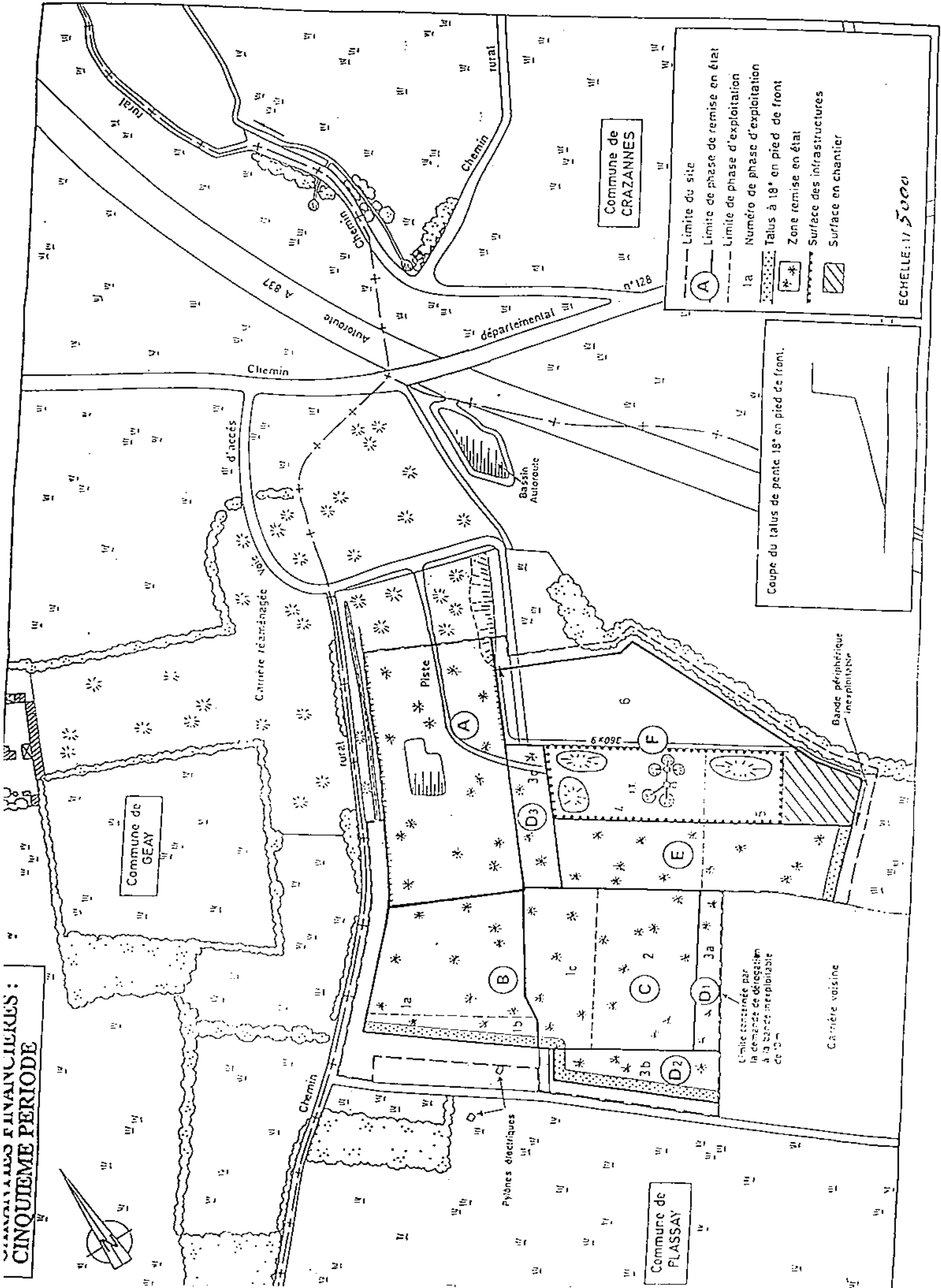
Chemin rural

Chemin rural

Chemin rural

Chemin rural

PROJET D'AMÉNAGEMENT FINANCIER : CINQUIÈME PERIODE



Commune de CRAZANNES

- Limite du site
- - - Limite de phase de remise en état
- - - Limite de phase d'exploitation
- 1a Numéro de phase d'exploitation
- Talus à 18° en pied de front
- ★ Zone remise en état
- ▨ Surface des infrastructures
- ▩ Surface en chantier

ECHELLE: 1/5000

Coupe du talus de pente 18° en pied de front.

Commune de GEAY

Commune de PLASSAY

Limite contrôlée par la demande de dérogation à la bande imperméable de 5m

Carnière voisine

Bande périphérique imperméable

Pyloles électriques

Bassin Autoroute

6x090C

Piste

Chemin

Carnière réaménagée

Voie d'accès

Chemin

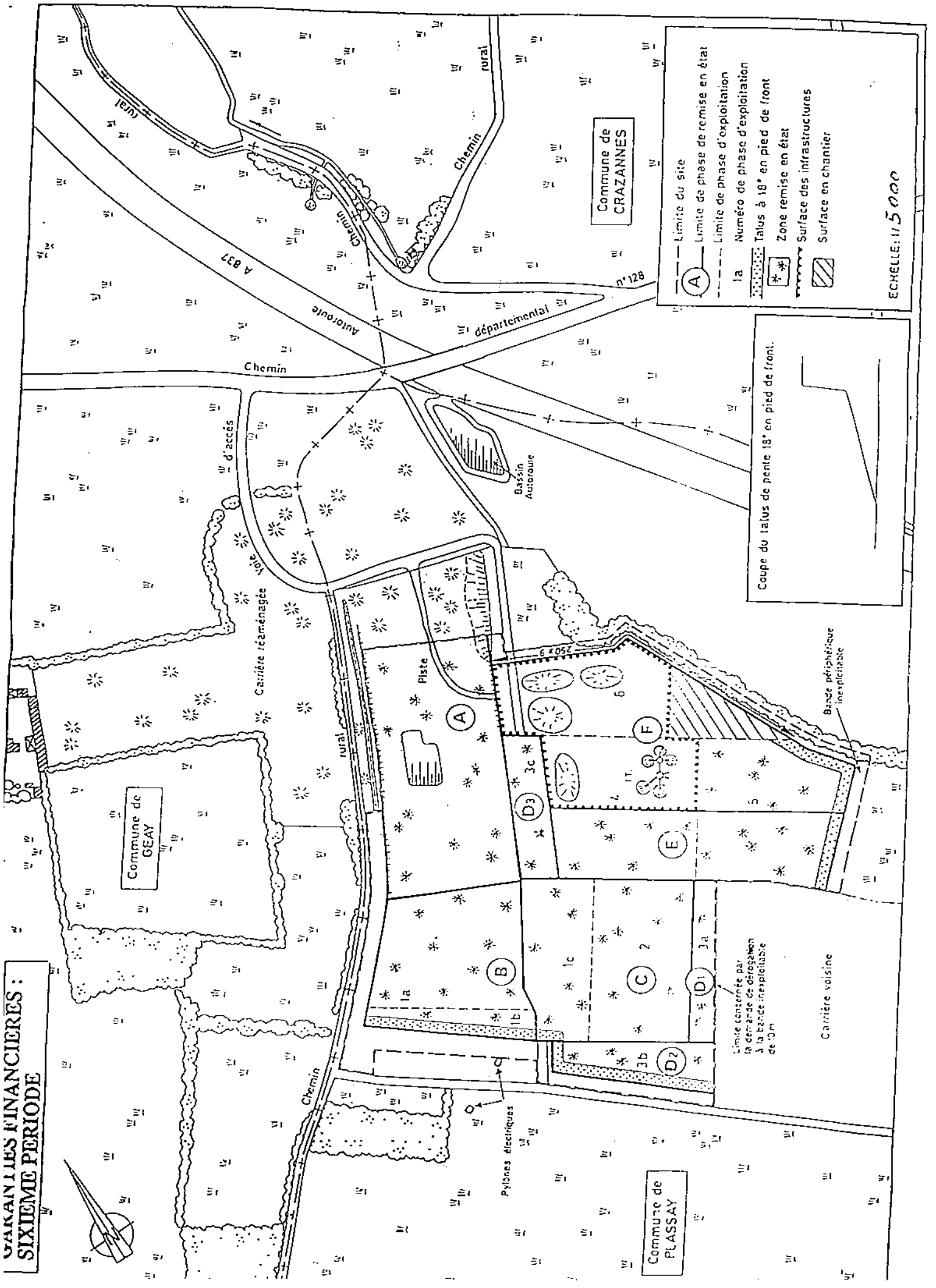
Autoroute A 837

Chemin départemental n°128

Chemin rural

Chemin rural

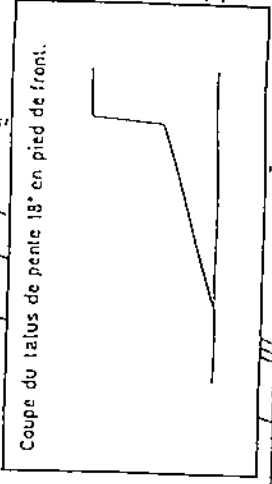
**CAKANS I LES FINANCIERES :
SIXIEME PERIODE**



Commune de CRAZANNES

- (A) Limite du site
- Limite de phase de remise en état
- - - Limite de phase d'exploitation
- 1a Numéro de phase d'exploitation
- 1b Talus à 18° en pied de front
- 1c Zone remise en état
- Surface des infrastructures
- Surface en chantier

ECHELLE: 1/5000



Limite contenée par la cémentine de dégrèvement de 10m

Carrière voisine

Bande périphérique inespécifiable

Commune de PLASSAY

Commune de GEAY

Commune de CRAZANNES

