



Liberté • Égalité • Fraternité
RÉPUBLIQUE FRANÇAISE

PRÉFET DE LA GIRONDE

**DIRECTION DEPARTEMENTALE
DES TERRITOIRES ET DE LA MER**

Service des Procédures Environnementales

ARRETE DU 11 DEC. 2014

ARRETE PREFECTORAL D'AUTORISATION

au titre des installations classées, pour l'exploitation d'une carrière à ciel ouvert de graves alluvionnaires sur le territoire de la commune de PORTETS (33 640) aux lieux dits "Barail Ségulier" et "Barail de la Comteau Nord" par la société FABRIMACO

**LE PRÉFET DE LA RÉGION AQUITAINE,
PRÉFET DE LA GIRONDE,
OFFICIER DE LA LÉGION D'HONNEUR,
OFFICIER DE L'ORDRE NATIONAL DU MÉRITE**

- VU le Code Minier ;
- VU le Code de l'Environnement et notamment son titre 1er du livre V ;
- VU le Code du Patrimoine et notamment son article L531-14 ;
- VU la loi n° 93-3 du 4 janvier 1993, relative aux carrières et ses décrets d'application n° 94-484, 94-485 et 94-486 du 9 juin 1994 ;
- VU le décret n° 80-331 du 7 mai 1980 modifié portant règlement général des industries extractives ;
- VU le décret n° 99-116 du 12 février 1999 modifié relatif à la police des mines et des carrières ;
- VU l'arrêté ministériel du 22 septembre 1994 modifié relatif aux exploitations de carrières et aux installations de premier traitement des matériaux de carrières ;
- VU l'arrêté ministériel du 6 juillet 2011 relatif aux conditions d'admission des déchets inertes dans les installations relevant des rubriques 2515, 2516 et 2517 de la nomenclature des installations classées ;
- VU l'arrêté ministériel du 9 février 2004 modifié relatif à la détermination du montant des garanties financières de remise en état des carrières prévues par la législation des installations classées ;
- VU l'arrêté ministériel du 31 juillet 2012, relatif aux modalités de constitution de garanties financières prévues aux articles R. 516-1 et suivants du code de l'environnement ;
- VU l'arrêté ministériel du 23 janvier 1997 modifié, relatif à la limitation des bruits émis dans l'environnement par les installations classées pour la protection de l'environnement ;

- VU le schéma départemental des carrières de la Gironde approuvé par arrêté préfectoral du 31 mars 2003 ;
- VU la demande présentée le 26 septembre 2012 par laquelle la SARL FABRIMACO, dont le siège social est situé lieu-dit "Les cabanasses" - 33650 SAINT-SELVE, sollicite l'autorisation d'exploiter une carrière à ciel ouvert de graves alluvionnaires sur le territoire de la commune de PORTETS aux lieux-dits "Barail Ségulier" et "Barail de la Comteau Nord" ;
- VU les plans et renseignements du dossier joints à la demande précitée, et notamment l'étude d'impact ;
- VU les avis exprimés au cours de l'instruction réglementaire ;
- VU les observations formulées au cours de l'enquête publique prescrite par arrêté préfectoral du 22 mai 2014 et les conclusions motivées du commissaire enquêteur ;
- VU l'avis de l'autorité administrative de l'État en date du 18 avril 2014 sur l'évaluation environnementale en application des articles L.122-1 et R.122-1 du Code de l'Environnement ;
- VU le rapport et les propositions de l'inspection des installations classées en date du 30 octobre 2014 ;
- VU l'avis émis par la Commission Départementale de la Nature, des Paysages et des Sites – Formation Spécialisée « des carrières » – de la Gironde dans sa réunion du 2 décembre 2014;
- VU le projet d'arrêté porté le 3 décembre 2014 à la connaissance du demandeur, qui n'a formulé aucune remarque dans le délai imparti ;

Considérant qu'aux termes de l'article L.512.1 du code de l'environnement, l'autorisation ne peut être accordée que si les dangers ou inconvénients de l'installation peuvent être prévenus par des mesures que spécifie l'arrêté préfectoral ;

Considérant que les dangers et inconvénients présentés par l'exploitation de la carrière vis-à-vis des intérêts visés à l'article L511-1 du Code de l'Environnement peuvent être prévenus par des prescriptions techniques adéquates ;

Considérant que les mesures spécifiées par le présent projet d'arrêté préfectoral et ses annexes constituent les prescriptions techniques susvisées ;

Considérant que les moyens et dispositions prévus par l'exploitant dans son dossier de demande d'autorisation, ainsi que la prise en compte des observations formulées par les services lors de leur consultation et des propositions faites au commissaire enquêteur au cours de l'enquête publique, sont de nature à limiter l'impact du projet sur l'environnement ;

Considérant que les mesures imposées à l'exploitant notamment, la présence de clôtures, de panneaux et d'une bande non exploitable minimale de 10 mètres en bordure du périmètre autorisé, sont de nature à assurer la prévention et la maîtrise des risques et des dangers ;

Considérant que la voie d'accès au site permet d'éviter la traversée de la commune de Portets et limite ainsi les nuisances générées par les transports de matériaux ;

Considérant que l'exploitant doit mettre en place une installation d'arrosage des pistes permettant la réduction des envols de poussières, qu'il doit assurer une surveillance périodique des eaux souterraines, qu'il doit faire procéder à des contrôles des niveaux sonores générés par l'exploitation, que des mesures sont prises pour éviter toute pollution des sols et du sous-sol ;

Considérant que les orientations de remise en état du site justifient un apport de matériaux inertes extérieurs ;

Considérant que le projet est compatible avec le schéma départemental des carrières du département de la Gironde ;

Considérant que l'exploitant justifie de ses capacités techniques et financières pour mener à bien l'exploitation ;

Considérant que les conditions d'aménagement et d'exploitation, telles qu'elles sont définies par le présent arrêté et notamment la limitation de la profondeur et de la superficie en cours d'exploitation permettent de prévenir les dangers et inconvénients de l'installation pour les intérêts mentionnés à l'article L.511-2 du code de l'environnement, notamment pour la commodité du voisinage, pour la santé, la sécurité, la salubrité publique et pour la protection de la nature et de l'environnement ;

SUR proposition de monsieur le secrétaire général de la préfecture de la Gironde ;

ARRETE

ARTICLE 1 : OBJET DE L'AUTORISATION

1.1 - Installations autorisées

La SARL FABRIMACO, dont le siège social est situé lieu-dit "Les cabanasses" - 33650 SAINT-SELVE, est autorisée à exploiter une carrière à ciel ouvert de graves alluvionnaires sur le territoire de la commune de PORTETS aux lieux-dits "Barail Ségulier" et "Barail de la Comteau Nord" sous réserve du respect des prescriptions du présent arrêté.

Les activités exercées relèvent des rubriques suivantes de la nomenclature des installations classées pour la protection de l'environnement :

Rubrique	Désignation des installations	Volume	Régime
2510-1	Exploitation de carrières	Production maximale de 100 000 tonnes par an	A
2515-1	Installation de traitement de produits minéraux naturels ou de déchets non dangereux inertes	Puissance installée de l'ensemble des machines égale à 554 kW (480 kW pour les inertes et 74 kW pour le criblage des sables)	A
2517-2	Station de transit de produits minéraux et de déchets non dangereux inertes	Superficie totale des stockages égale à 14 300 m ²	E

L'autorisation n'a d'effet que dans les limites des droits de propriété de l'exploitant et des contrats de forage dont il est titulaire sur les parcelles mentionnées à l'article 2.3.

1.2 - Installations non visées à la nomenclature ou soumises à déclaration

Les prescriptions du présent arrêté s'appliquent également aux autres installations ou équipements exploités dans l'établissement, qui mentionnés ou non à la nomenclature sont de nature par leur proximité ou leur connexité avec une installation soumise à autorisation à modifier les dangers ou inconvénients de cette installation.

1.3 - Notion d'établissement

L'établissement est constitué par l'ensemble des installations classées relevant d'un même exploitant situées sur un même site au sens de l'article R 512.13 du Code de l'Environnement, y compris leurs équipements et activités connexes.

ARTICLE 2 : CONDITIONS GÉNÉRALES DE L'AUTORISATION

2.1 - Conformité au dossier

L'autorisation délivrée vaut pour une exploitation conforme aux documents et informations figurant dans le dossier de la demande et dans l'étude d'impact, dans la mesure où ils ne sont pas contraires aux dispositions prescrites par le présent arrêté.

La présente autorisation ne vaut pas :

- permis de construire pour les ouvrages et édifices nécessaires à l'exploitation des installations visées à l'article 1.1, ces ouvrages et édifices restent soumis aux dispositions du Code de l'Urbanisme ;
- autorisation de défrichement.

2.2 - Rythme de fonctionnement (heures et jours d'ouvertures)

Les créneaux horaires pour l'ensemble des activités de la carrière sont :

- du lundi au vendredi, dans la tranche horaire 7h-19h ;
- Les horaires pourront être éventuellement étendus en cas de travaux particuliers (fouilles archéologiques, plantations, ...).
- Les opérations de maintenance pourront également avoir lieu le samedi.

Aucune activité ne pourra avoir lieu le dimanche ni les jours fériés.

2.3 - Implantation

Conformément au plan joint à la demande, lequel est annexé à l'original du présent arrêté, l'autorisation d'exploiter porte sur les parcelles ci-dessous mentionnées, représentant une superficie totale de 23 ha 66 a85 ca.

Lieu-dit	N° de parcelle	Surface renouvelée en m ²	Surface en extension en m ²
Barail Ségulier	E1	179 420	
Barail de la Comteau Nord	E 145		3 660
	E 146		7 035
	E 147		45 320
	Chemin rural n° 6		1 250
Total		17 ha 94 a 20 ca	5 ha 72 a 65 ca
Superficie totale autorisée		23 ha 66 a 85 ca	
Superficie exploitable		21 ha 30 a	

2.4 - Capacité de production et durée

L'autorisation d'exploitation est accordée sous réserve des droits des tiers pour une durée de **30 ans**, à compter de la notification du présent arrêté. Elle n'a d'effet que dans les limites des droits de propriété du

demandeur et des contrats de forage dont il est titulaire.

Le tonnage total de matériaux à extraire est de 1 500 000 tonnes.

La production maximale annuelle de matériaux à extraire est de 100 000 tonnes.

L'extraction de matériaux, autres que ceux destinés à la remise en état du site, doit être arrêtée **6 mois** au moins avant l'échéance de la présente autorisation.

La remise en état du site affecté par l'exploitation du périmètre autorisé visé à l'article 2.3 doit être achevée **3 mois** au moins avant l'échéance de la présente autorisation ;

La notification concernant la fin d'exploitation doit être effectuée **6 mois** avant la fin de l'autorisation.

2.5 - Intégration dans le paysage

L'exploitant prend les dispositions appropriées qui permettent d'intégrer l'installation dans le paysage.

L'ensemble des installations est maintenu propre et entretenu en permanence.

Les abords de l'installation, placés sous le contrôle de l'exploitant sont aménagés et maintenus en bon état de propreté.

Les surfaces en dérangement (zones décapées, zones en exploitation, zones en cours de remise en état) sont chacune d'elles limitées au minimum afin de limiter l'impact paysager tout en permettant d'assurer la sécurité des travailleurs et la bonne valorisation du gisement.

Les matériaux stockés sur le site de la carrière ne peuvent être exclusivement que les matériaux issus du décapage, les matériaux valorisables ou les matériaux nécessaires à la remise en état.

2.6 - Réglementations applicables

Sans préjudice des autres législations et réglementations applicables, l'exploitant doit se conformer :

- aux dispositions du Code de l'Environnement et notamment son livre V ;
- aux dispositions du Code Minier et des textes pris pour son application, relatives à la sécurité et à l'hygiène du personnel, à la conservation de la carrière et à la bonne utilisation du gisement ;
- aux dispositions de l'arrêté du 22 septembre 1994 modifié relatif aux exploitations de carrières et aux installations de premier traitement des matériaux de carrières rappelées et complétées par les dispositions du présent arrêté.
- aux dispositions de l'arrêté du 10 décembre 2013 relatif aux prescriptions générales applicables aux stations de transit de produits minéraux ou de déchets non dangereux inertes autres que ceux visés par d'autres rubriques relevant du régime de l'enregistrement au titre de la rubrique n° 2517 de la nomenclature des installations classées pour la protection de l'environnement.

2.7 - Contrôles et analyses

Indépendamment des contrôles explicitement prévus dans le présent arrêté, dans le but de vérifier le respect des prescriptions d'un texte réglementaire, l'Inspection des Installations Classées peut demander à tout moment que des contrôles spécifiques, des prélèvements et analyses soient effectués par un organisme dont le choix est soumis à son approbation s'il n'est pas agréé à cet effet. Elle peut également demander le contrôle de l'impact sur le milieu récepteur de l'activité de l'établissement.

Les frais occasionnés par ces contrôles, inopinés ou non, sont à la charge de l'exploitant.

ARTICLE 3 : AMÉNAGEMENTS PRÉLIMINAIRES

3.1 - Information du public

L'exploitant est tenu, avant le début de l'exploitation, de mettre en place sur chacune des voies d'accès au site, des panneaux indiquant en caractères apparents son identité, la référence de l'autorisation, l'objet des travaux et l'adresse de la mairie où le plan de remise en état du site peut être consulté.

Des panneaux de signalisation de type A14 avec mention « Sortie de carrière », doivent être implantés aux endroits appropriés, notamment de part et d'autre de(s) l'accès au site.

3.2 - Bornages

L'exploitant est tenu de placer, préalablement à la mise en exploitation des installations visées à l'article 1.1, des bornes matérialisant les sommets du polygone nécessaires à l'identification sur le terrain du périmètre d'autorisation, dont les coordonnées géographiques sont définies selon le système LAMBERT II étendu.

Ces bornes doivent demeurer en place jusqu'à l'achèvement des travaux d'exploitation et de remise en état du site.

3.3 - Accès à la voirie publique

L'accès à la voirie publique doit être déterminé en accord avec les services compétents. Il doit être aménagé de telle sorte qu'il ne crée pas de risque pour la sécurité publique. Il doit être convenablement empierré ou stabilisé sur une largeur suffisante pour éviter la détérioration de la voie empruntée. Ces travaux ne doivent pas gêner l'écoulement des eaux et ne pas modifier les profils en long et en travers de la chaussée et de l'accotement.

La circulation des véhicules tant à vide qu'en charge, se fait en conformité avec le plan de circulation défini en concertation avec la commune de PORTETS.

L'exploitant met en place lors de la mise en exploitation de l'installation un système de nettoyage des roues des véhicules avant leur accès sur la voie publique.

Toute solution alternative (par balayage du tronçon de la voie communale emprunté par les camions) à ce nettoyage susmentionné pourra être mise en place pour obtenir un système au moins équivalent afin de maintenir propre le tronçon de la voie communale emprunté par les camions. Cette solution devra être soumise à l'accord préalable de l'Inspecteur des Installations Classées.

Les chauffeurs seront régulièrement sensibilisés au respect des règles de conduite. Un point sécurité sera fait régulièrement avec les transporteurs.

3.4 - Gestion des eaux de ruissellement

Lorsqu'il existe un risque, un réseau de dérivation empêchant les eaux de ruissellement d'atteindre les zones d'exploitation et la voirie publique doit être mis en place en périphérie de ces zones.

ARTICLE 4 : MISE EN SERVICE

La mise en service de la carrière est effective, lorsque les aménagements préliminaires du site visés à l'article 3 sont mis en place et lorsque l'exploitant a adressé au préfet le document attestant de la constitution des garanties financières conforme à l'arrêté interministériel du 31 juillet 2012, relatif aux modalités de constitution de garanties financières prévues aux articles R 516-1 et suivants du code de l'environnement.

ARTICLE 5 : ARCHÉOLOGIE PRÉVENTIVE

5.1 - Déclaration

Trois mois au moins avant le début des travaux de décapage et ce, pour chacune des phases d'exploitation, l'exploitant informe par courrier le Service Régional de l'Archéologie de la date et du lieu de début des travaux.

Une copie des courriers relatifs aux fouilles ou à la découverte de vestiges archéologiques sera adressée au Préfet de la région Aquitaine et à l'Inspecteur des Installations Classées.

En cas de découverte archéologique, préhistorique ou paléontologique fortuite, l'exploitant doit, conformément aux termes des articles L 531-14 à L 531-16 du Code du Patrimoine, avertir la :

Direction Régionale des Affaires Culturelles d'Aquitaine

Service Régional de l'Archéologie

54 rue Magendie

33074 BORDEAUX CEDEX

afin que toutes les mesures utiles à la sauvegarde et à l'étude des trouvailles puissent être prises.

En particulier, l'exploitant doit :

- signaler immédiatement toute découverte : construction, fosses, sépultures, etc. ...;
- cesser tous travaux aux environs immédiats de la découverte ;
- conserver les objets retirés et les tenir à la disposition du service régional de l'archéologie ;
- autoriser les visites des représentants mandatés de ce service et permettre les prélèvements scientifiques.

5.2 - Surfaces concernées

Les travaux de décapage restant à réaliser portent sur une surface d'environ 50 000 m², correspondant aux phases 3 à 6 d'exploitation comme décrites dans le dossier du pétitionnaire et mentionnées au tableau du paragraphe 6.6.

ARTICLE 6 : CONDUITE DE L'EXPLOITATION

L'exploitation doit être conduite conformément au schéma d'exploitation et au plan de phasage définis dans le dossier de demande d'autorisation d'exploiter déposé en date du 26 septembre 2012, susvisé.

6.1 - Défrichement

Sans préjudice de la législation en vigueur, le déboisement et le défrichage éventuels des terrains sont réalisés progressivement, par phases correspondant aux besoins de l'exploitation.

Le défrichement ne doit pas avoir lieu pendant la période de nidification des oiseaux.

6.2 - Technique de décapage

Le décapage des terrains est limité aux besoins des travaux d'exploitation et il est réalisé de manière sélective, de façon à ne pas mêler les terres végétales constituant l'horizon humifère aux stériles.

L'horizon humifère et les stériles sont stockés séparément et réutilisés pour la remise en état des lieux.

6.3 - Épaisseur d'extraction

L'épaisseur maximale de l'extraction autorisée est de 12 mètres. Elle est décomposée comme suit :

- découverte d'une épaisseur moyenne de 1 m
- gisement exploitable d'une épaisseur moyenne de 11 m

La cote minimale de l'extraction ne doit pas être inférieure à 15 mètres NGF.

6.4 - Méthode d'exploitation

Le principe d'exploitation repose sur une extraction à ciel ouvert hors eau et sans pompage, de sables et graviers, avec remise en état des surfaces exploitées de façon coordonnée à l'avancement.

Les matériaux extraits lors du décapage sont directement réutilisés pour la remise en état des terrains exploités précédemment, une partie peut être stockée provisoirement sous forme de merlons en bordure de zone exploitable.

Les terres de découverte, les stériles et les résidus inertes issus du traitement des matériaux extraits, sont considérés comme déchets inertes et terres non polluées s'ils satisfont aux critères définis à l'annexe I de l'arrêté ministériel du 22 septembre 1994.

L'extraction des matériaux est réalisée à l'aide d'une pelle mécanique et/ou chargeuse.

L'usage d'explosifs est interdit sur l'ensemble du site.

6.5 - Merlon de protection temporaire

Lors de la première phase de découverte, la terre végétale et l'ensemble des stériles de découverte seront stockés en merlons périphériques de 4 m de hauteur sur la bande des 10 mètres inexploitable, notamment en limite Nord en direction du campement des gens du voyage.

Ainsi, l'horizon humifère sera conservé provisoirement en merlons périphériques afin de renforcer la protection des tiers et de limiter les nuisances potentielles (visuelles, bruit, poussière). Les terres stockées seront reprises dès que l'écran ainsi créé n'aura plus d'utilité.

6.6 - Phasage prévisionnel

L'exploitation de la superficie autorisée doit être conduite en 6 phases comme décrites dans le dossier du pétitionnaire.

L'extraction se poursuivra vers le Sud pendant 10 ans sur les parcelles en renouvellement, puis sur les terrains de l'extension pendant les 20 années suivantes.

Phase	Surface à exploiter (en m ²)	Volume à exploiter (en m ³)	Tonnage à exploiter (en t)	Volume de découverte à décapier (en m ³)	Durée de la phase (exploitation du gisement) en années
1	25 000	125 000	250 000	0	5
2	25 000	125 000	250 000	0	5
3	12 500	125 000	250 000	12 500	5
4	12 500	125 000	250 000	12 500	5
5	12 500	125 000	250 000	12 500	5
6	12 500	125 000	250 000	12 500	5
TOTAL	100 000	750 000	1 500 000	50 000	30

6.7 - Destination des matériaux

Les matériaux extraits doivent être utilisés conformément aux dispositions du schéma départemental des carrières du département de la Gironde, approuvé par arrêté préfectoral du 31 mars 2003.

Les matériaux extraits sont acheminés à l'extérieur du site, par la route.

ARTICLE 7 : SÉCURITÉ DU PUBLIC

7.1 - Clôtures et accès

Durant les heures d'activité, l'accès à la carrière est contrôlé. En dehors des heures ouvrées, l'accès est interdit.

L'accès à toute zone dangereuse des travaux d'exploitation, notamment l'accès au front en cours d'exploitation est interdit par une clôture efficace ou tout autre dispositif équivalent.

7.2 - Éloignement des excavations

Les bords des excavations sont tenus à distance horizontale d'au moins 10 mètres des limites du périmètre sur lequel porte l'autorisation, ainsi que de l'emprise des éléments de la surface dont l'intégrité conditionne le respect de la sécurité et de la salubrité publique.

Cette bande d'au moins 10 mètres ne doit faire l'objet d'aucune exploitation.

De plus, l'exploitation de la masse doit être arrêtée à compter des bords de la fouille à une distance horizontale telle que compte tenu de la nature et de l'épaisseur tant de la masse exploitée que des terres de recouvrement, l'équilibre des terrains voisins ne soit pas compromis. Cette distance prend en compte la hauteur totale des excavations, la nature et l'épaisseur des différentes couches présentes sur toute cette hauteur.

Le sous cavage est interdit.

ARTICLE 8 : PLAN D'EXPLOITATION

Un plan à l'échelle adaptée à la superficie de la carrière doit être établi annuellement par l'exploitant où sont reportés :

- les limites du périmètre sur lequel porte le droit d'exploiter ainsi que ses abords dans un rayon de 50 mètres ;
- les bords de la fouille ;
- les courbes de niveau et les côtes d'altitude des points significatifs (cote NGF) ;
- les zones en cours d'exploitation ;
- les zones déjà exploitées non remises en état ;
- les zones remises en état ;
- les bornes visées à l'article 3.2 ;
- les pistes et voies de circulation
- les zones de stockage des produits finis, des stériles, des terres de découverte ;
- les installations fixes de toute nature (basculs, locaux, installations de traitement, etc...).

Ce plan, mis à jour annuellement, est accompagné de toutes indications qualitatives et quantitatives permettant d'assurer le suivi des travaux d'exploitation et de remise en état (dont notamment la surface totale déjà remise en état, la surface remise en état dans l'année précédente...). Il est notamment joint un relevé établi par un géomètre mentionnant le volume des stocks de stériles de découverte et terre végétale présents sur le site.

Une copie de ce plan certifié, daté et signé par l'exploitant et ses annexes est transmise chaque année à l'inspection des installations classées.

ARTICLE 9 : PRÉVENTION DES POLLUTIONS

9.1 - Dispositions générales

L'exploitant doit prendre toutes les dispositions nécessaires dans la conduite de l'exploitation pour limiter les risques de pollution des eaux, de l'air ou des sols, ou de nuisance par le bruit, les vibrations et l'impact visuel.

Les voies de circulation internes et aires de stationnement des véhicules sont aménagées et entretenues.

Les voies de circulation publiques doivent être débarrassées de tous gravats ou boue qui ont pu être déposés par les véhicules accédant ou provenant de la carrière.

Toutes précautions doivent être prises pour éviter le déversement dans la fouille de matières fermentescibles dangereuses, d'hydrocarbures et de tout résidu susceptibles de polluer les eaux superficielles et souterraines.

9.2 - Prévention des pollutions accidentelles

Les dispositions nécessaires sont prises pour qu'il ne puisse y avoir en utilisation normale ou en cas d'accident, déversement de matières dangereuses ou insalubres vers le milieu naturel, en particulier :

I – Le ravitaillement et l'entretien des engins de chantier ainsi que leur stationnement prolongé en dehors des horaires d'activité sont réalisés sur une aire étanche entourée par un caniveau et reliée à un point bas étanche permettant la récupération totale des eaux ou des liquides résiduels. Le système de récupération fait l'objet d'une vidange régulière par une société spécialisée.

Le ravitaillement des engins à mobilité réduite pourra s'effectuer en dehors de l'aire étanche prévue ci-dessus, à condition de disposer à proximité immédiate de produits absorbants pour la récupération des liquides déversés accidentellement.

II – Tout stockage d'un liquide susceptible de créer une pollution des eaux ou des sols est associé à une capacité de rétention dont le volume est au moins égal à la plus grande des deux valeurs suivantes :

- 100 % de la capacité du plus grand réservoir,
- 50 % de la capacité des réservoirs associés.

Lorsque le stockage est constitué exclusivement en récipients de capacité inférieure ou égale à 250 litres, la capacité de rétention peut être réduite à 20 % de la capacité totale des fûts associés sans être inférieure à 1 000 litres ou à la capacité totale lorsqu'elle est inférieure à 1 000 litres.

Les capacités de rétention doivent être placées à l'abri des eaux météoriques.

Ces récipients et stockages comportent en caractère lisible le nom des produits et les symboles de dangers conformément à la réglementation relative à l'étiquetage des substances et préparations chimiques dangereuses.

III – Les produits récupérés en cas d'accident ne peuvent être rejetés et doivent être soit réutilisés, soit éliminés comme les déchets.

Dans le cas d'un déversement accidentel d'hydrocarbures, les terres souillées sont immédiatement excavées et évacuées vers un centre de traitement agréé.

IV – l'exploitant constitue un registre des fiches de données de sécurité des produits présents sur le site. Ce registre est tenu à disposition de l'inspection des installations classées et des services d'incendie et de secours.

9.3 - Prélèvement d'eau

L'utilisation de l'eau doit être limitée par des systèmes qui en favorisent l'économie.

Le site n'étant pas raccordé au réseau d'eau potable, les besoins en eau de l'exploitation sont assurés par :

- une citerne mobile de 1000 l remplie à partir d'un réseau public d'eau potable pour les douches
- des bouteilles d'eau potable pour la consommation
- un forage pour les toilettes

L'exploitant est tenu de s'assurer que l'eau est propre à la consommation (art L. 1321-1 et L. 1321-4 du code de santé publique).

Les réseaux de distribution d'eau potable (citerne) doit être physiquement séparé sans aucun raccordement possible avec d'autres réseaux d'eau (forage).

Les besoins en eau autres que pour la consommation, sont assurés par un pompage dans la nappe alluviale. Aucun prélèvement ne sera réalisé dans la nappe sous-jacente de l'Oligocène. Le débit de pompage sera limité à 8 m³/h, 60 m³/j et 2 000 m³/an.

L'utilisation de l'eau du forage sera limitée à des usages sanitaires et à l'arrosage des pistes et des aires d'évolution des engins.

L'installation de prélèvement d'eau est munie d'un dispositif de mesure totalisateur agréé. Le relevé est effectué mensuellement et les résultats sont inscrits sur un registre. L'exploitant tient à la disposition de l'inspecteur des installations classées le registre des consommations d'eau.

Toute modification dans les conditions d'alimentation en eau de l'établissement devra être portée à la connaissance de l'Inspecteur des Installations Classées, ainsi que ses projets concernant la réduction des consommations d'eau.

9.4 - Rejets d'eau dans le milieu naturel

9.4.1 - Les eaux de ruissellement et eaux d'exhaure

Lorsqu'il existe un risque pour les intérêts visés à l'article L. 211-1 du Titre 1^{er}, Livre II du code de l'environnement, un réseau de dérivation empêchant les eaux de ruissellement d'atteindre la zone en exploitation sera mis en place à la périphérie de cette zone.

Les eaux de ruissellement et les eaux d'exhaure, éventuellement rejetées dans le milieu naturel, doivent respecter les valeurs suivantes :

- pH compris entre 5,5 et 8,5,
- température < 30° C,
- matières en suspension totales (MEST) < à 35 mg/l,
- demande chimique en oxygène sur effluent non décanté (DCO) < à 125 mg/l,
- hydrocarbures < à 10 mg/l.

La modification de couleur du milieu récepteur, mesurée en un point représentatif de la zone de mélange selon la norme NF T 90-034, ne doit pas dépasser 100 mg Pt/l.

L'exploitant procédera, deux fois par an, à une analyse de ces rejets. Cette analyse portera sur les paramètres mentionnés ci-dessus.

Les résultats d'analyses sont maintenus à la disposition de l'inspection des installations classées. Toute anomalie lui est signalée sans délai.

9.4.2 - Les eaux domestiques.

Les eaux domestiques sont traitées et évacuées conformément à la réglementation en vigueur sur les dispositifs d'assainissement autonome, dont notamment l'arrêté ministériel du 6 mai 1996 fixant les prescriptions techniques applicables aux systèmes d'assainissement non collectif ou tout autre texte qui viendrait s'y substituer.

9.4.3 - Les eaux souterraines

Il n'y a pas de lavage des matériaux sur le site.

L'exploitant doit maintenir la base minimale des travaux d'extraction à une cote NGF de 15 mètres.

9.4.4 - Surveillance des eaux souterraines

L'exploitant dispose initialement d'un réseau de surveillance de la qualité des eaux souterraines constitué par :

- 4 piézomètres recoupant la nappe alluviale (un en amont et trois en aval hydraulique) ;
- 5 piézomètres recoupant la nappe de l'Oligocène (un en amont et quatre en aval hydraulique).

En cas de cessation d'utilisation d'un forage, l'exploitant prend les mesures appropriées pour l'obturation ou le comblement de cet ouvrage afin d'éviter la pollution des nappes d'eau souterraines.

La réalisation de tout nouveau forage ou la mise hors service d'un forage est portée à la connaissance du préfet avec tous les éléments d'appréciation de l'impact hydrogéologique.

Toute réalisation d'un nouveau forage est conforme avec les dispositions de l'article L. 411-1 du code minier et à l'arrêté du 11 septembre 2003 fixant les prescriptions générales applicables aux sondage, forage, création de puits ou d'ouvrage souterrain soumis à déclaration en application des articles L. 214-1 à L. 214-3 du code de l'environnement et relevant de la rubrique 1.1.0 de la nomenclature fixée dans l'article R. 214-1 du code de l'environnement.

Lors de la réalisation de forages, toutes dispositions sont prises pour ne pas mettre en communication des nappes d'eau distinctes et pour prévenir toute introduction de pollution de surface.

Dans un délai de deux mois maximum suivant la réalisation de l'ouvrage, l'exploitant transmet au Préfet et à l'inspection des installations classées, le rapport de fin de travaux tel que prévu à l'article 10 de l'arrêté sus-cité.

Les piézomètres doivent être maintenus en bon état, capuchonnés et cadenassés. Leur intégrité et leur accessibilité doivent être garanties quel que soit l'usage du site.

L'exploitant procède à une analyse mensuelle dans un piézomètre aval de chacun des deux aquifères, portant sur les paramètres suivants : pH, conductivité, MES, DCO, hydrocarbures totaux.

L'exploitant doit faire procéder, par un laboratoire agréé, à deux campagnes annuelles de prélèvements et d'analyses en période de basses et hautes eaux sur tous les piézomètres et sur les paramètres suivants : pH, conductivité, MES, DCO, nitrates, hydrocarbures totaux, HAP et métaux lourds par éléments trace (As, Cd, Cr, Cu, Hg, Ni, Pb, Se, Zn).

Les prélèvements, les conditions d'échantillonnage et les analyses doivent être réalisés selon les règles de l'art et les normes en vigueur. L'eau prélevée doit faire l'objet de mesures des substances pertinentes susceptibles de caractériser une éventuelle pollution de nappe compte tenu de l'activité, actuelle ou passée, de l'installation.

Le niveau piézométrique doit être relevé à chaque campagne.

Les résultats d'analyses commentés doivent être tenus à la disposition de l'inspecteur des installations classées dans le mois qui suit leur connaissance par l'exploitant. Toute anomalie lui est signalée sans délai.

Si ces résultats mettent en évidence une pollution des eaux souterraines, l'exploitant détermine par tous les moyens utiles si ses activités sont à l'origine ou non de la pollution constatée. Il informe l'inspecteur des installations classées du résultat de ses investigations et, le cas échéant, des mesures prises ou envisagées.

Lorsque les piézomètres sont localisés hors du site, sur des propriétés, publique ou privée, une convention relative aux conditions d'accès et de réalisation des prélèvements doit être signée avec chacun des propriétaires concernés. Chaque convention est tenue à la disposition de l'inspecteur des installations classées.

Les modalités de surveillance telles que le nombre et l'emplacement des piézomètres, les paramètres à surveiller, la fréquence des prélèvements, etc. pourront être aménagées ou adaptées, au vu des résultats d'analyses prévus ci-dessus et en fonction de l'avancée des zones de remblais.

9.5 - Pollution atmosphérique

Il est interdit d'émettre dans l'atmosphère, des fumées épaisses, buées, suies, poussières ou gaz malodorants, toxiques ou corrosifs, susceptibles d'incommoder le voisinage, de nuire à la santé ou à la sécurité publique, à l'agriculture, à la protection de la nature et à l'environnement, ainsi qu'à la conservation des sites et monuments.

L'exploitant doit prendre toutes les dispositions utiles pour éviter l'émission et la propagation des poussières, notamment :

- par la limitation de la vitesse de circulation des camions et engins,
- les véhicules doivent être conformes aux normes réglementaires de construction,
- les chemins et voies d'accès doivent être régulièrement entretenus,
- la mise en place d'un système d'arrosage des pistes en période sèche.

9.6 - Déchets

9.6.1 - Déchets internes

Toutes dispositions doivent être prises pour limiter les quantités de déchets produits.

Les diverses catégories de déchets sont collectées séparément puis, valorisés ou éliminés vers des installations dûment autorisés.

Les déchets produits sur le site (pièces d'usure des engins et installations, etc) doivent être stockés dans des conditions prévenant les risques de pollution (prévention des envols, des infiltrations dans le sol, des odeurs).

Les déchets banals (bois, papiers, verre, plastiques, caoutchouc, etc) et non contaminés par des substances toxiques, peuvent être valorisés ou éliminés dans les mêmes conditions que les ordures ménagères.

Les déchets industriels spéciaux (huiles) doivent être éliminés dans des installations autorisées à les recevoir.

Les déchets produits (déchets ménagers du personnel, chiffons, emballages divers), à l'exception des matériaux de découverte et les stériles, sont stockés dans de petits récipients et évacués selon une filière réglementaire.

Les stockages temporaires, avant recyclage ou élimination, des déchets spéciaux, doivent être réalisés sur une aire de rétention étanche et à l'abri des eaux météoriques.

Tout brûlage à l'air libre est interdit.

9.6.2. - Admission des déchets inertes

Ne peuvent être admis dans les installations visées par les rubriques 2515 et 2517 du présent arrêté, que les déchets non dangereux inertes qui respectent les dispositions de l'arrêté du 6 juillet 2011 susvisé. Aucun déchet dangereux ou non dangereux non inerte n'est admis dans l'installation.

9.7 - Stockage des déchets inertes et des terres non polluées

Les installations de stockage des déchets inertes et des terres non polluées sont construites, gérées et entretenues de manière à assurer leur stabilité physique et à prévenir toute pollution. L'exploitant assure un suivi des quantités et des caractéristiques des matériaux stockés, et établit un plan topographique permettant de localiser les zones de stockage temporaire correspondantes.

L'exploitant s'assure, au cours de l'exploitation de la carrière, que les déchets inertes et les terres non polluées utilisés pour le remblayage et la remise en état de la carrière ou pour la réalisation et l'entretien des pistes de circulation ne sont pas en mesure de dégrader les eaux superficielles et les eaux souterraines.

L'exploitant étudie et veille au maintien de la stabilité de ces dépôts.

9.8 - Plan de gestion des déchets

L'exploitant établi avant le début de l'exploitation un plan de gestion des déchets inertes et des terres non polluées résultant du fonctionnement de la carrière.

Le plan de gestion contient au moins les éléments suivants :

- la caractérisation des déchets et une estimation des quantités totales de déchets d'extraction qui seront stockés durant la période d'exploitation ;
- la description de l'exploitation générant ces déchets et des traitements ultérieurs auxquels ils sont soumis ;
- en tant que de besoin, la description de la manière dont le dépôt des déchets peut affecter l'environnement et la santé humaine, ainsi que les mesures préventives qu'il convient de prendre pour réduire au minimum les incidences sur l'environnement ;
- la description des modalités d'élimination ou de valorisation de ces déchets ;
- le plan proposé en ce qui concerne la remise en état de l'installation de stockage de déchets ;
- les procédures de contrôle et de surveillance proposées ;
- en tant que de besoin, les mesures de prévention de la détérioration de la qualité de l'eau et en vue de prévenir ou de réduire au minimum la pollution de l'air et du sol ;
- une étude de l'état du terrain de la zone de stockage susceptible de subir des dommages dus à l'installation de stockage de déchets ;
- les éléments issus de l'étude de danger propres à prévenir les risques d'accident majeur en conformité avec les dispositions prévues par l'arrêté du 19 avril 2010 relatif à la gestion des déchets des industries extractives et applicable aux installations classées pour la protection de l'environnement soumises à autorisation et aux installations de gestion de déchets provenant des mines ou carrières.

Le plan de gestion est révisé par l'exploitant tous les cinq ans et dans le cas d'une modification apportée aux installations, à leur mode d'utilisation ou d'exploitation et de nature à entraîner une modification substantielle des éléments du plan. Il est transmis à l'inspection des installations classées.

ARTICLE 10 : PRÉVENTION DES RISQUES

10.1 - Dispositions générales

10.1.1 - Règles d'exploitation

L'exploitant prend toutes dispositions en vue de maintenir le niveau de sécurité, notamment au niveau des équipements et matériels dont le dysfonctionnement placerait l'installation en situation dangereuse ou susceptible de le devenir.

Toutes dispositions doivent être prises pour éviter les risques d'incendie et d'explosion.

Ces dispositions portent notamment sur :

- la conduite des installations (consignes en situation normale ou cas de crise, essais périodiques);
- l'analyse des incidents et anomalies de fonctionnement ;
- la maintenance et la sous-traitance ;
- l'approvisionnement en matériel et en matière ;
- la formation et la définition des tâches du personnel.

Tous les équipements et installations nécessaires à la prévention, à la détection, à l'alerte des secours et à la lutte contre l'incendie ainsi que les installations électriques et de chauffage, font l'objet de vérifications régulières et sont maintenus en bon état de fonctionnement. Les vérifications périodiques de ces matériels sont inscrites sur un registre tenu à la disposition de l'inspection des installations classées.

La norme NFX 08003 relative à l'emploi des couleurs et des signaux de sécurité doit être appliquée conformément à l'arrêté ministériel du 4 août 1982 afin de signaler :

- les moyens de secours ;
- les stockages présentant des risques ;
- les boutons d'arrêt d'urgence ;
- les diverses interdictions.

10.1.2 - Ressources en eau

L'accès au site par les services d'incendie et de secours doit être garanti en permanence, y compris en dehors des heures ouvrables. Les équipements et dispositifs destinés à restreindre l'accès aux véhicules ou personnes en situation normale (tels que les portails) doivent être manœuvrables par les services de secours à tout moment et sans délai.

Afin d'assurer la défense interne, un poteau incendie de 100 mm conforme aux normes NF S 61 211 ou NF S 61 213 et NF S 62 200 à moins de 200 m des installations fixes (bungalows et conteneur d'hydrocarbures) doit être implanté. Le débit et la pression doivent être fixés en concertation avec le gestionnaire du réseau.

Une attestation de conformité doit être adressée 15 jours avant le récolement des travaux au :

Service Départemental d'Incendie et de Secours

Groupement Opération Prévision

22 Bd Pierre 1er

33081 Bordeaux CEDEX

Si l'implantation d'une bouche est impossible, l'exploitant prévoit une réserve d'eau « incendie » d'au moins 120 m³ munie d'une aire d'aspiration, éloignée des éventuels flux thermiques, pour la laisser accessible. Cette réserve et cette aire aménagée doit faire l'objet d'un essai par un engin pompe du SDIS. Ce point d'eau doit être positionné à moins de 200 m des installations fixes.

L'exploitant met en place un dispositif de collecte et de rétention des eaux d'extinction afin d'éviter la pollution du milieu naturel : le volume de confinement est égale à celui de la réserve d'eau incendie et est d'au moins 120 m³.

10.1.3 - Équipements importants pour la sécurité

L'exploitant établit et tient à la disposition de l'inspection des installations classées la liste des équipements importants pour la sécurité.

L'établissement doit être pourvu en moyens de lutte contre l'incendie, adaptés aux risques encourus en nombre suffisant et correctement répartis sur la surface à protéger.

Les équipements de sécurité et de contrôle et les moyens d'intervention et de secours doivent être maintenus en bon état de service et vérifiés périodiquement.

Les résultats de ces contrôles doivent être consignés sur un registre.

Les procédures de contrôle, d'essais et de maintenance des équipements importants pour la sécurité ainsi que la conduite à tenir dans l'éventualité de leur indisponibilité sont établies par consignes écrites.

10.1.4 - Débroussaillage

L'entretien des terrains est assuré par un débroussaillage conformément aux règles édictées par l'article L. 322 du Code forestier.

10.2 - Prévention du risque inondation : Sans objet

10.3 - Appareils à pression

Tous les appareils à pression en service dans l'établissement doivent satisfaire aux prescriptions du décret n° 99-1046 du 13 décembre 1999 et de l'arrêté ministériel du 15 mars 2000 modifié relatif à l'exploitation des équipements sous pression.

ARTICLE 11 : BRUITS ET VIBRATIONS

L'exploitation doit être menée de manière à ne pas être à l'origine de bruits aériens ou de vibrations mécaniques susceptibles de compromettre la santé ou la sécurité du voisinage ou de constituer une gêne pour sa tranquillité.

Les prescriptions suivantes sont applicables aux installations :

- l'arrêté ministériel du 23 janvier 1997, relatif à la limitation des bruits émis dans l'environnement par les installations classées pour la protection de l'environnement ;
- la circulaire du 23 juillet 1986, relative aux vibrations mécaniques émises dans l'environnement par les installations classées pour la protection de l'environnement en dehors des tirs de mine.

11.1 - Bruits

11.1.1 - Véhicules et engins

Les véhicules de transport, les matériels de manutention et les engins de chantier utilisés à l'intérieur de la carrière, et susceptibles de constituer une gêne pour le voisinage, doivent être conformes à la réglementation en vigueur (les engins de chantier doivent répondre aux dispositions du décret n° 95-79 du 23.01.1995 et des textes pris pour son application).

En particulier, les engins utilisés dans la carrière et mis pour la première fois en circulation après le 22 octobre 1989, doivent répondre aux règles d'insonorisation fixées par le décret n° 95.79 du 23 janvier 1995.

Les engins dont la première mise sur le marché ou la première mise en service dans l'un des États membres de la communauté est postérieure au 3 mai 2002, doivent satisfaire aux dispositions de l'arrêté ministériel du 18 mars 2002, relatif aux émissions sonores dans l'environnement des matériels utilisés à l'extérieur des bâtiments.

11.1.2 - Appareils de communication

L'usage de tous appareils de communication par voie acoustique (sirènes, avertisseurs, haut-parleurs, etc...) gênants pour le voisinage est interdit, sauf si leur emploi est exceptionnel et réservé à la prévention ou au signalement d'incidents graves ou d'accidents.

11.1.3 - Niveaux acoustiques

Le contrôle des niveaux acoustiques dans l'environnement de fait en se référant au tableau ci-après qui fixe les points de contrôle et les valeurs correspondantes des niveaux limites admissibles.

Les niveaux limites de bruit à ne pas dépasser en limite de zone autorisée sont les suivants :

Emplacement (s)	Niveau limite de bruit admissible	
	Période diurne 07 h00 - 22 h00 sauf dimanche et jours fériés	Période nocturne 22 h00 - 07 h00 y compris dimanche et jours fériés
Repère Désignation En limites de propriété	65 dB(A)	60 dB(A)

Les émissions sonores de l'établissement n'engendrent pas une émergence supérieure aux valeurs admissibles fixées dans le tableau ci-après dans les zones à émergence réglementée :

Niveau de bruit ambiant Existant dans les zones à Émergence réglementée (incluant le bruit de l'établissement)	Émergence admissible de 7 h 00 à 22 h 00, sauf dimanches et jours fériés	Émergence admissible de 22 h 00 à 7 h 00, ainsi que les dimanches et jours fériés
--	--	---

Supérieur à 35 dB(A) et inférieur ou égal à 45 dB(A)	6 dB(A)	4 dB(A)
Supérieur à 45 dB(A)	5 dB(A)	3 dB(A)

L'émergence résulte de la comparaison du niveau de bruit ambiant (établissement en fonctionnement) et du bruit résiduel (absence du bruit généré par l'établissement) tels que définis à l'article 2 de l'arrêté ministériel du 23 janvier 1997.

Dans le cas où le bruit particulier de l'établissement est à tonalité marquée au sens du point 1.9 de l'annexe de l'arrêté ministériel du 23 janvier 1997, de manière établie ou cyclique, sa durée d'apparition ne peut excéder 30 % de la durée de fonctionnement de l'établissement dans chacune des périodes diurne ou nocturne définies dans le tableau ci-dessus.

11.1.4 - Contrôles

Un contrôle des niveaux sonores doit être effectué dès l'ouverture de la carrière et ensuite l'exploitant fait réaliser, au moins tous les 3 ans, une mesure des niveaux d'émission sonore de son établissement par une personne ou un organisme qualifié choisi après accord de l'inspection des installations classées. Cette mesure est réalisée selon la méthode fixée à l'annexe de l'arrêté du 23 janvier 1997, susvisé.

Lorsque les fronts de taille se rapprochent des zones habitées, l'inspection des installations classées peut demander à l'exploitant de faire effectuer des contrôles périodiques supplémentaires.

Les résultats et l'interprétation de ces mesures sont transmis à l'inspection des installations classées dans le mois suivant leur réalisation.

Les frais occasionnés par tous ces différents contrôles sont à la charge de l'exploitant.

11.2 - Vibrations

Pour l'application des dispositions de la circulaire du 23 juillet 1986, relative aux vibrations mécaniques émises dans l'environnement par les installations classées, toute intervention nécessitant la mise en œuvre de la méthode d'analyse fine de la réponse vibratoire telle que définie dans ladite circulaire, ne peut être effectuée que par un organisme compétent.

ARTICLE 12 : TRANSPORT DES MATÉRIAUX ET CIRCULATION

L'exploitant prend les mesures nécessaires pour que les véhicules sortant du site autorisé à l'article 1.1 ne soient pas à l'origine, sur les voies publiques et leurs abords :

- ni d'envols de poussières ;
- ni de dépôt de poussières, boues ou minéraux, et ce quelles que soient les conditions atmosphériques ;
- ni d'une section dangereuse.

Le matériau extrait doit être transporté dans un état compatible avec les conditions de circulation, l'exploitant doit prendre toutes dispositions pour maintenir les chaussées empruntées pour les besoins de son exploitation en parfait état de propreté.

Les matériaux produits par l'exploitation ainsi que les matériaux extérieurs éventuellement autorisés pour le remblaiement de la carrière sont acheminés par camion.

Les véhicules entrant et sortant du site, doivent respecter les itinéraires définis dans le dossier de demande d'autorisation.

L'exploitant veille au respect du chargement des véhicules sortant du site, notamment en ce qui concerne le poids total autorisé en charge (PTAC) et le poids total roulant autorisé (PTRA).

Les installations sont accessibles facilement par les services de secours. Les aires de circulation sont aménagées pour que les engins des services d'incendie puissent évoluer sans difficulté.

ARTICLE 13 : NOTIFICATION DE L'ARRÊT DÉFINITIF DES TRAVAUX

En fin d'exploitation ou s'il est envisagé d'arrêter définitivement les travaux et six mois au moins avant, soit de la date d'expiration de l'autorisation, soit de la date de fin de remise en état définitive des lieux si elle lui est antérieure, l'exploitant notifie au Préfet l'arrêt définitif de son installation en joignant un dossier comprenant le plan à jour des terrains d'emprise de l'installation, ainsi qu'un mémoire sur l'état du site.

Ce mémoire précise les mesures prises ou prévues pour assurer la protection des intérêts visés à l'article L 511-1 du Code de l'Environnement et comporte en particulier :

- l'évacuation ou l'élimination des produits dangereux, ainsi que des déchets présents sur le site le cas échéant,
- la dépollution des sols et des eaux souterraines le cas échéant,
- l'insertion du site de la carrière dans son environnement,
- la surveillance éventuelle à exercer de l'impact de l'installation sur son environnement,
- dans la mesure du possible, des photos significatives de l'état du site après réaménagement.

Ce mémoire explicite notamment le respect des prescriptions en matière de remise en état applicables à cette carrière, définies aux articles 14.3 et 14.4 du présent arrêté.

L'exploitant peut déclarer, dans les mêmes conditions que celles précisées ci avant, l'arrêt définitif d'une partie significative de son site autorisé lorsque qu'il y procède à la remise en état définitive des lieux.

La déclaration d'arrêt définitif d'une partie significative du site autorisé, soumise à la police des carrières en application de l'article L342-5 du Code Minier, est obligatoire avant toute utilisation de la partie du site pour une activité autre que celles soumises à ladite police des carrières.

ARTICLE 14 : ÉTAT FINAL

14.1 - Principe

L'exploitant est tenu de remettre le site affecté par son activité dans un état tel qu'il ne s'y manifeste aucun des dangers ou inconvénients mentionnés à l'article L511 du Code de l'Environnement en tenant compte des caractéristiques essentielles du milieu environnant.

La remise en état de la carrière doit être coordonnée à l'exploitation conformément au schéma de remise en état et à l'échéancier, annexés au présent arrêté. L'exploitant notifie la remise en état de chaque phase au préfet.

Les mesures de remise en état prévues ressortent de l'étude menée sur le site afin d'assurer la sécurité et permettre la revégétalisation.

A – L'exploitant doit adresser au préfet, au moins **1 an** avant l'échéance de la présente autorisation, un dossier comprenant :

- la date prévue d'arrêt de l'exploitation et la date prévue pour la fin du réaménagement ;
- les plans réels ou prévisionnels des installations et des terrains remis en état ;
- un mémoire sur l'état du site, notamment si celui-ci a fait l'objet d'un remblaiement partiel ou total ;
- dans la mesure du possible, des photos significatives de l'état du site après réaménagement.

Le mémoire sur l'état du site doit préciser notamment :

- les incidents intervenus au cours de l'exploitation ;
- les conséquences prévisibles de la fin d'activité sur le milieu ;
- les mesures compensatoires et surveillances éventuellement nécessaires afin d'assurer la

protection des intérêts visés à l'article L511.1 du Code de l'Environnement ;

- l'évacuation et l'élimination des produits dangereux, polluants et déchets ;
- l'éventuelle dépollution des sols et eaux souterraines.

B – L'extraction de matériaux, autres que ceux destinés à la remise en état du site, doit être arrêtée **6 mois** au moins avant l'échéance de la présente autorisation.

C – La remise en état définitive du site affecté par l'exploitation du périmètre autorisé visé à l'article 2.3 doit être achevée **3 mois** au moins avant l'échéance de la présente autorisation.

14.2.- Notification de remise en état

La conformité des travaux de remise en état est constatée par procès-verbal de récolement établi par l'inspection des installations classées. Toute infraction aux prescriptions relatives aux conditions de remise en état constitue un délit conformément aux dispositions de l'article L.514-11 du Code de l'Environnement.

14.3 - Conditions de remise en état

Conformément aux dispositions de l'étude d'impact, la remise en état comporte, y compris le nettoyage général du site, les principales dispositions suivantes :

- la partie Nord du site sera remblayée avec des matériaux inertes, jusqu'au niveau du terrain naturel, soit à la cote 26-27 m NGF, avec une légère pente (<0,5%) en direction du Sud,
- la partie Sud du site se présentera comme une dépression de 10 à 12 m de profondeur dont les abords seront modelés en pentes adoucies à l'aide des matériaux de découverte et/ou des matériaux inertes,
- le carreau résiduel au fond de la dépression présentera une emprise de l'ordre de 7 ha avec une légère pente (<0,5%) en direction du Nord et de l'Ouest,
- en bordure Nord et Ouest du carreau, des noues seront modelées afin de recueillir les eaux de ruissellement
- le site sera entièrement reboisé avec du pin maritime, à l'exception des abords de la noue qui seront plantées sur une largeur de 5 m de part et d'autre en Aulnes glutineux, Bouleaux pubescents, Trembles et Chênes pédonculés.

14.4 - Remblayage de la carrière

Le remblayage de la carrière ne doit pas nuire à la qualité et au bon écoulement des eaux.

Il ne peut avoir lieu que sur les parcelles prévues dans le dossier de demande d'exploiter déposé par le pétitionnaire.

Les remblaiements pourront être réalisés avec l'apport de matériaux extérieurs (exclusivement des déchets inertes), notamment des déblais de terrassement et des matériaux de démolition, à l'exception de matériaux putrescibles (bois, papier, cartons, déchets verts, etc.), des matières plastiques, des métaux et des plâtres ainsi que les bétons et enrobés routiers qui peuvent être valorisés.

Les matériaux extérieurs sont préalablement triés de manière à garantir l'utilisation des seuls matériaux inertes. Les seuls matériaux autorisés pour le remblayage sont :

- les bétons (code déchet : 17 01 01) : uniquement déchets de construction et de démolition triés et à l'exclusion de ceux provenant de sites contaminés ;
- les briques (code déchet : 17 01 02) : uniquement déchets de construction et de démolition triés et à l'exclusion de ceux provenant de sites contaminés ;
- les tuiles et céramiques (code déchet : 17 01 03) : uniquement déchets de construction et de démolition triés et à l'exclusion de ceux provenant de sites contaminés ;
- les mélanges de béton, briques, tuiles et céramiques (code déchet : 17 01 07) : uniquement déchets de construction et de démolition triés et à l'exclusion de ceux provenant de sites contaminés ;
- les verres (code déchet : 17 02 02) ;

– les terres et cailloux ne contenant pas de substances dangereuses (codes déchets : 17 05 04 et 20 02 02) : à l'exclusion de la terre végétale, de la tourbe et des terres et cailloux provenant de sites contaminés.

Les déchets de construction et de démolition triés et contenant en faible quantité d'autres types de matériaux tels que plastiques, métaux, bois, caoutchouc, etc... peuvent être admis.

Les apports extérieurs sont limités à 150 000 t/an.

Bordereau de suivi des déchets

Chaque apport extérieur est accompagné d'un bordereau de suivi des déchets indiquant :

- le nom et les coordonnées du producteur des déchets et, le cas échéant, son numéro SIRET ;
- l'origine des déchets ;
- les moyens de transport utilisés ;
- le libellé ainsi que le code à six chiffres des déchets, en référence à la liste des déchets figurant à l'annexe II de l'article R. 541-8 du code de l'environnement ;
- les quantités de déchets concernées
- attestant de la conformité des déchets à leur destination.

Avant d'être admis, tout chargement de déchets fait l'objet d'une vérification des documents d'accompagnement par l'exploitant.

Un contrôle visuel des déchets est réalisé par l'exploitant à l'entrée de l'installation, lors du déchargement et lors du régilage des déchets afin de vérifier l'absence de déchet non autorisé.

Les matériaux extérieurs au site sont déposés sur une aire de réception qui permet de contrôler visuellement la nature des matériaux.

Dans le cas où des déchets non autorisés (plastiques, métaux, bois...) sont détectés, ceux-ci sont triés et disposés dans des bennes prévus à cet effet. Ils sont éliminés vers des filières autorisées.

En cas d'acceptation des déchets, l'exploitant délivre un accusé de réception au producteur des déchets sur lequel sont mentionnés a minima :

- le nom et les coordonnées du producteur des déchets et, le cas échéant, son numéro SIRET ;
- le nom et l'adresse du transporteur et, le cas échéant, son numéro SIREN ;
- le libellé ainsi que le code à six chiffres des déchets, en référence à la liste des déchets figurant à l'annexe II de l'article R. 541-8 du code de l'environnement ;
- la quantité de déchets admise ;
- la date et l'heure de l'accusé de réception.

L'exploitant tient à jour un registre d'admission, éventuellement sous format électronique, dans lequel il consigne pour chaque chargement de déchets présenté :

- la date de réception, la date de délivrance au producteur de l'accusé de réception des déchets, et la date de leur stockage ;
- l'origine des déchets ;
- les moyens de transport utilisés ;
- le libellé ainsi que le code à six chiffres des déchets, en référence à la liste des déchets figurant à l'annexe II de l'article R. 541-8 du code de l'environnement ;
- la masse des déchets, mesurée à l'entrée de l'installation ou, à défaut, estimée à partir du volume du chargement en retenant une masse volumique de 1,6 tonne par mètre cube de déchets ;
- le résultat du contrôle visuel et, le cas échéant, celui de la vérification des documents d'accompagnement ;
- le cas échéant, le motif de refus d'admission.

L'exploitant tient à jour un plan de remblayage. Ce plan coté en plan et en altitude permet de localiser les zones de remblais correspondant aux données figurant sur le registre (maillage de 30 mètres sur 30 mètres maximum).

Les documents, registres et plans cités ci-dessus sont conservés pendant toute la durée de l'exploitation et

sont tenus à la disposition de l'inspection des installations classées.

Le remblayage de la carrière avec les déchets inertes extérieur est organisé de manière à assurer la stabilité de la masse des déchets, en particulier en vue d'éviter les glissements.

Il est également réalisé par zone peu étendue et en hauteur pour limiter, en cours d'exploitation, la superficie soumise aux intempéries.

Des mesures sont prises afin de réduire les nuisances pouvant résulter des opérations de remblayage, notamment :

- les émissions de poussières ;
- la dispersion de déchets par envol.

La quantité de matériaux mise en remblai est communiquée annuellement à l'inspection des installations classées.

ARTICLE 15 : CONSTITUTION DES GARANTIES FINANCIÈRES

L'exploitant doit remplir l'obligation de constitution de garanties financières prescrite par l'article L516-1 du Code de l'Environnement dans les conditions suivantes.

15.1 - Montant des garanties financières

Compte tenu du phasage d'exploitation et de réaménagement décrit au dossier de demande d'autorisation et tel que défini aux articles 6.6 et 14 du présent arrêté d'autorisation, le montant des garanties financières retenu est égal au montant maximal, calculé par période quinquennale, nécessaire pour effectuer le

réaménagement correspondant à la dite période. Le montant des garanties financières permettant d'assurer la remise en état de la carrière au terme de ces périodes est fixé comme suit, sur la base de l'indice TP01 de juin 2014 (700,4) :

- 1 à 5 ans : 584 893 € TTC
- 6 à 10 ans : 552 726 € TTC
- 11 à 15 ans : 527 904 € TTC
- 16 à 20 ans : 500 069 € TTC
- 21 à 25 ans : 464 964 € TTC
- 26 à 30 ans : 444 194 € TTC

Le montant des garanties financières inscrit ci-dessus correspond au montant de référence qu'il convient de réactualiser selon les prescriptions de l'article 15.3

Le document attestant la constitution des garanties financières doit être conforme à l'arrêté ministériel du 31 juillet 2012, et indiquer dans son article 2 le montant maximum du cautionnement correspondant à la période concernée par le cautionnement mentionné dans le tableau ci-dessus.

Conformément aux dispositions de l'article 4 du présent arrêté, ce document est transmis au Préfet dès la réalisation des aménagements préliminaires, fixant la mise en service effective de la carrière.

En toute période, l'exploitant doit être en mesure de justifier l'existence d'une caution solidaire telle que prévue par la réglementation et d'un montant au moins égal à la somme fixée dans le tableau ci-dessus en fonction de la période concernée. Notamment, le document correspondant doit être disponible sur le site de la carrière ou sur un site proche et l'inspecteur des installations classées peut en demander communication lors de toute visite.

15.2 - Augmentation des garanties financières

Toute modification de l'exploitation conduisant à une augmentation du coût de la remise en état nécessite une augmentation du montant des garanties financières.

Toute modification des conditions d'exploitation conduisant à l'augmentation du montant des garanties financières doit être portée sans délai à la connaissance du préfet et ne peut intervenir avant la fixation du montant de celles-ci par arrêté complémentaire et la fourniture de l'attestation correspondante par l'exploitant.

15.3 - Renouvellement et actualisation des garanties financières

Compte tenu de la date d'échéance des garanties financières telle qu'elle figure sur le document transmis en début d'exploitation ou à la date d'échéance de tout document postérieur renouvelant ces garanties et au moins **6 mois avant cette date**, l'exploitant adresse au Préfet un nouveau document conforme à l'arrêté ministériel du 31 juillet 2012, attestant du renouvellement et de l'actualisation éventuelle de ces garanties pour une nouvelle période.

Le montant des garanties financières fixé à l'article 15.1 ci-dessus est indexé sur l'indice TP 01 publié par l'INSEE. L'indice TP 01 de référence est l'indice 700,4 correspondant au mois de juin de l'année 2014.

L'actualisation du montant des garanties financières en fonction de l'évolution de cet indice, interviendra au début d'une nouvelle période quinquennale telle que définie à l'article 15.1 ci-dessus. Ce montant est obtenu par application de la méthode d'actualisation précisée à l'annexe III de l'arrêté ministériel du 9 février 2004, modifié par l'arrêté ministériel du 24 décembre 2009, à savoir :

$$C_n = C_r \times \frac{Index_n}{Index_r} \times \frac{1 + TVA_n}{1 + TVA_r}$$

C_r : le montant de référence des garanties financières.

C_n : le montant des garanties financières à provisionner l'année n et figurant dans le document d'attestation de la constitution de garanties financières.

$Index_n$: indice TP01 au moment de la constitution du document d'attestation de la constitution de garanties financières.

$Index_r$: indice TP01 de mai 2009 (616,50)

TVA_n : taux de la TVA applicable au moment de la constitution du document d'attestation de la constitution de garanties financières.

TVA_r : taux de la TVA applicable en mai 2009 (0,196).

L'actualisation des garanties financières doit être faite à l'initiative de l'exploitant sans que l'administration ait à le demander. Lorsque cette actualisation n'est pas prise en compte dans toute attestation de renouvellement de garanties financières qui se trouverait concernée, ou est prise en compte de façon insuffisante, dans ce cas l'exploitant peut faire l'objet des sanctions administratives prévues à l'article 15.6 ci-dessous.

15.4 - Appel des garanties financières

Le préfet fait appel à l'organisme de caution solidaire ayant fourni l'attestation de garanties financières :

- soit en cas de non-respect des prescriptions du présent arrêté en matière de remise en état après que la mesure de consignation prévue à l'article L514-1 du Code de l'Environnement ait été rendue exécutoire ;
- soit en cas de disparition juridique de l'exploitant et d'absence de remise en état conforme au présent arrêté.

15.5 - Levée des garanties financières

Lorsque tous les travaux d'extraction sont achevés et la remise en état constatée par un procès verbal de récolement, la levée de l'obligation des garanties financières est faite par arrêté préfectoral pris après avis de

la commission départementale de la nature, des paysages et des sites.

15.6 - Sanctions administratives et pénales

L'absence de garanties financières, par défaut de production par l'exploitant de l'attestation de garanties financières initiale ou de l'attestation de renouvellement visée à l'article 15.3 ci-dessus, entraîne la suspension de l'exploitation après mise en œuvre des modalités prévues à l'article L514.1 du Code de l'Environnement.

Conformément à l'article L514-3 dudit Code, pendant la durée de la suspension, l'exploitant est tenu d'assurer à son personnel le paiement des salaires, indemnités et rémunérations de toute nature auxquels il avait droit jusqu'alors.

Toute infraction aux dispositions du présent arrêté relative à la remise en état constitue, après mise en demeure, un délit tel que prévu et réprimé par l'article L514-11 du Code de l'Environnement.

ARTICLE 16 : HYGIÈNE ET SÉCURITÉ DES TRAVAILLEURS

L'exploitant est tenu de respecter les dispositions du Règlement Général des Industries Extractives (RGIE) et du code du travail qui lui sont applicables.

ARTICLE 17 : MODIFICATIONS

Toute modification des conditions d'exploitation de la carrière, à son mode d'utilisation ou à son voisinage, et de nature à entraîner un changement notable des éléments du dossier de demande d'autorisation, doit être portée avant sa réalisation à la connaissance du Préfet avec tous les éléments d'appréciation.

ARTICLE 18 : CHANGEMENT D'EXPLOITANT

Le changement d'exploitant des installations visées au présent arrêté est soumis à autorisation préfectorale préalable.

Conformément aux dispositions de l'article R 516-1 du Code de l'Environnement, le nouvel exploitant doit adresser au Préfet un dossier de demande d'autorisation de changement d'exploitant comprenant notamment :

- une demande signée conjointement par le cédant et le nouvel exploitant ;
- les documents établissant les capacités techniques et financières du nouvel exploitant ;
- la constitution des garanties financières par le nouvel exploitant ;
- l'attestation du nouvel exploitant du droit de propriété ou d'utilisation des terrains, y compris le maintien de façon permanente des accès aux parcelles privées enclavées.

ARTICLE 19 : CADUCITÉ

En application de l'article R 512-74 du code de l'environnement, le présent arrêté cessera de produire effet si l'exploitation n'est pas mise en service dans le délai de 3 ans ou si la carrière n'est pas exploitée durant deux années consécutives, sauf cas de force majeure.

ARTICLE 20 : RÉCOLEMENT

L'exploitant doit procéder, dans un délai d'un an après la mise en service de l'exploitation, au récolement du présent arrêté préfectoral réglementant ses installations. Ce récolement doit conduire pour chaque

prescription réglementaire, à vérifier sa compatibilité avec les caractéristiques constructives des installations et les procédures opérationnelles existantes.

Ce récolement, à la charge de l'exploitant et sous sa responsabilité, doit être accompagné le cas échéant d'un échéancier de résorption des écarts, et transmis à l'inspecteur des installations classées.

Des arrêtés préfectoraux complémentaires, pris après avis de la Commission Départementale de la Nature, des Paysages et des Sites, peuvent être proposés afin de fixer des prescriptions additionnelles rendues nécessaires pour assurer la protection des intérêts mentionnés à l'article L511-1 du Code de l'Environnement.

ARTICLE 21 : SANCTIONS

L'inobservation des dispositions de l'arrêté ministériel du 22 septembre 1994 ou du présent arrêté est passible des sanctions administratives et pénales prévues par le Code de l'Environnement, susvisés, sans préjudice des sanctions administratives et pénales prévues par la loi du 3 janvier 1992 sur l'eau et les articles 141 et 142 du Code Minier.

ARTICLE 22 : ACCIDENTS / INCIDENTS

Tout incident ou accident ayant compromis la sécurité de l'établissement ou du voisinage ou la qualité des eaux doit être consigné sur un registre.

L'exploitant est tenu à déclarer « dans les meilleurs délais » à l'inspection des installations classées les accidents ou incidents survenus du fait du fonctionnement de son installation qui sont de nature à porter atteinte aux intérêts mentionnés à l'article L 511.1 du Code de l'Environnement.

L'exploitant détermine ensuite les mesures envisagées pour éviter son renouvellement compte tenu de l'analyse des causes et des circonstances de l'accident, et les confirme dans un document transmis sous 15 jours à l'inspection des installations classées, sauf décision contraire de celle-ci.

ARTICLE 23 : ABROGATION DE PRESCRIPTIONS ANTÉRIEURES

Les prescriptions du présent arrêté, à leur date d'effet, se substituent aux prescriptions imposées par les arrêtés préfectoraux et récépissés de déclaration antérieurs à la date du présent arrêté préfectoral.

ARTICLE 24 : DROITS DES TIERS

Les droits des tiers sont et demeurent expressément réservés.

ARTICLE 25 : DÉLAIS ET VOIES DE RECOURS

Le présent arrêté peut être déféré au tribunal administratif de Bordeaux :

- par le demandeur ou l'exploitant dans le délai de 2 mois à compter de la date à laquelle la présente décision leur a été notifiée ;
- par les tiers, personnes physiques ou morales, les communes intéressées ou leurs groupements, dans le délai de 1 an à compter de la publication ou de l'affichage de la présente décision. Toutefois, si la mise en service de l'installation n'est pas intervenue six mois après la publication ou l'affichage de la présente décision, le délai de recours continue à courir jusqu'à l'expiration d'une période de six mois après cette mise en service.

ARTICLE 26 : PUBLICITE

Une copie sera déposée à la mairie de PORTETS et pourra y être consultée.

Un extrait de l'arrêté, énumérant les prescriptions auxquelles la carrière est soumise sera affiché à la mairie de PORTETS pendant une durée minimum d'un mois.

Le même extrait sera affiché en permanence, de façon visible, sur le site de la carrière par les soins du bénéficiaire de l'autorisation.

Un avis sera inséré par les soins de la préfecture et aux frais de l'exploitant dans deux journaux locaux ou régionaux diffusés dans tout le département et sur le site de la préfecture de la Gironde : www.gironde.gouv.fr

ARTICLE 27 : NOTIFICATION ET EXECUTION

- le Secrétaire Général de la Préfecture de la Gironde,
- le Sous-Préfet de Langon
- la Directrice Régionale de l'Environnement, de l'Aménagement et du Logement d'Aquitaine,
- les Inspecteurs des Installations Classées placés sous son autorité,
- le Directeur Départemental des Territoires et de la Mer,
- le Maire de la commune de Portets.

sont chargés, chacun en ce qui le concerne, de l'application du présent arrêté dont une copie leur sera adressée ainsi qu'à la SARL FABRIMACO.

Bordeaux, le 11 DEC. 2014

Le Préfet,

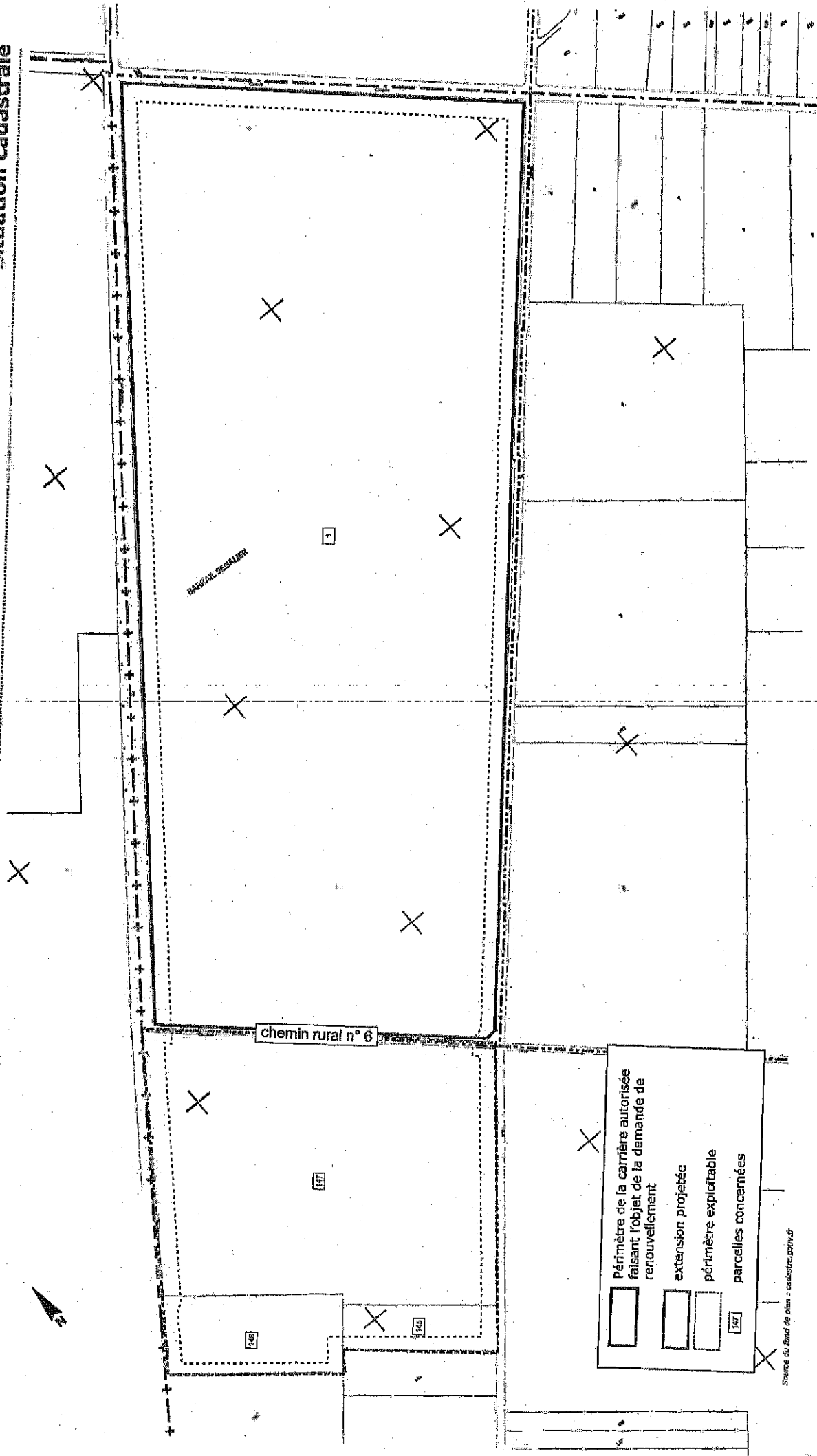
Pour le Préfet,
Le Secrétaire Général

Jean-Michel BEDECARRAX

ANNEXE I : PLANS

- *Plan cadastral / parcellaire*
- *Plans de phasage*
- *Plan de remise en état du site*
- *Plan de localisation du réseau de surveillance des eaux souterraines*

Situation cadastrale



Périmètre de la carrière autorisée
faisant l'objet de la demande de
renouvellement

extension projetée

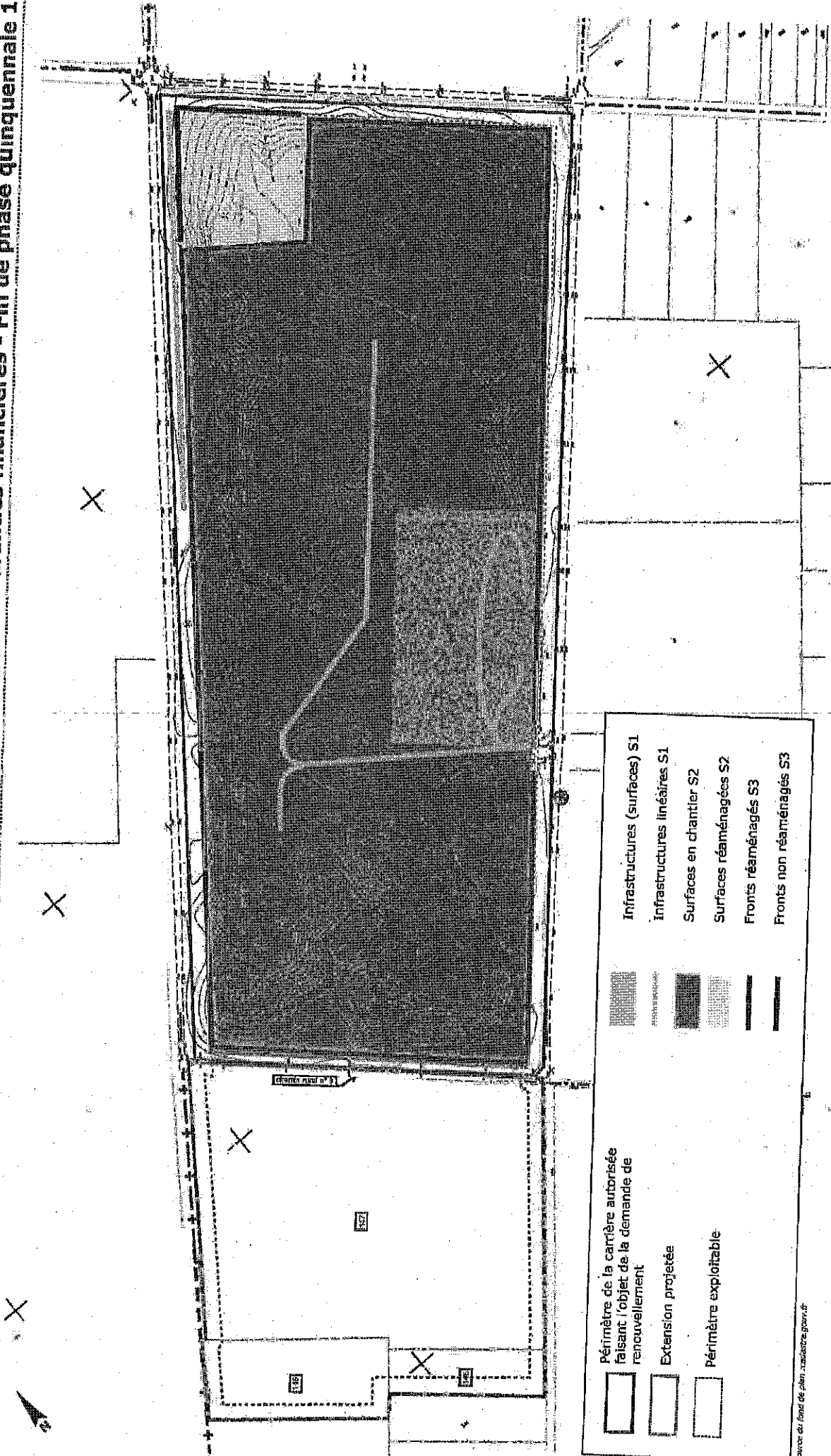
périmètre exploitable

parcelles concernées

Source du fond de plan : cadastre.aprivi.fr



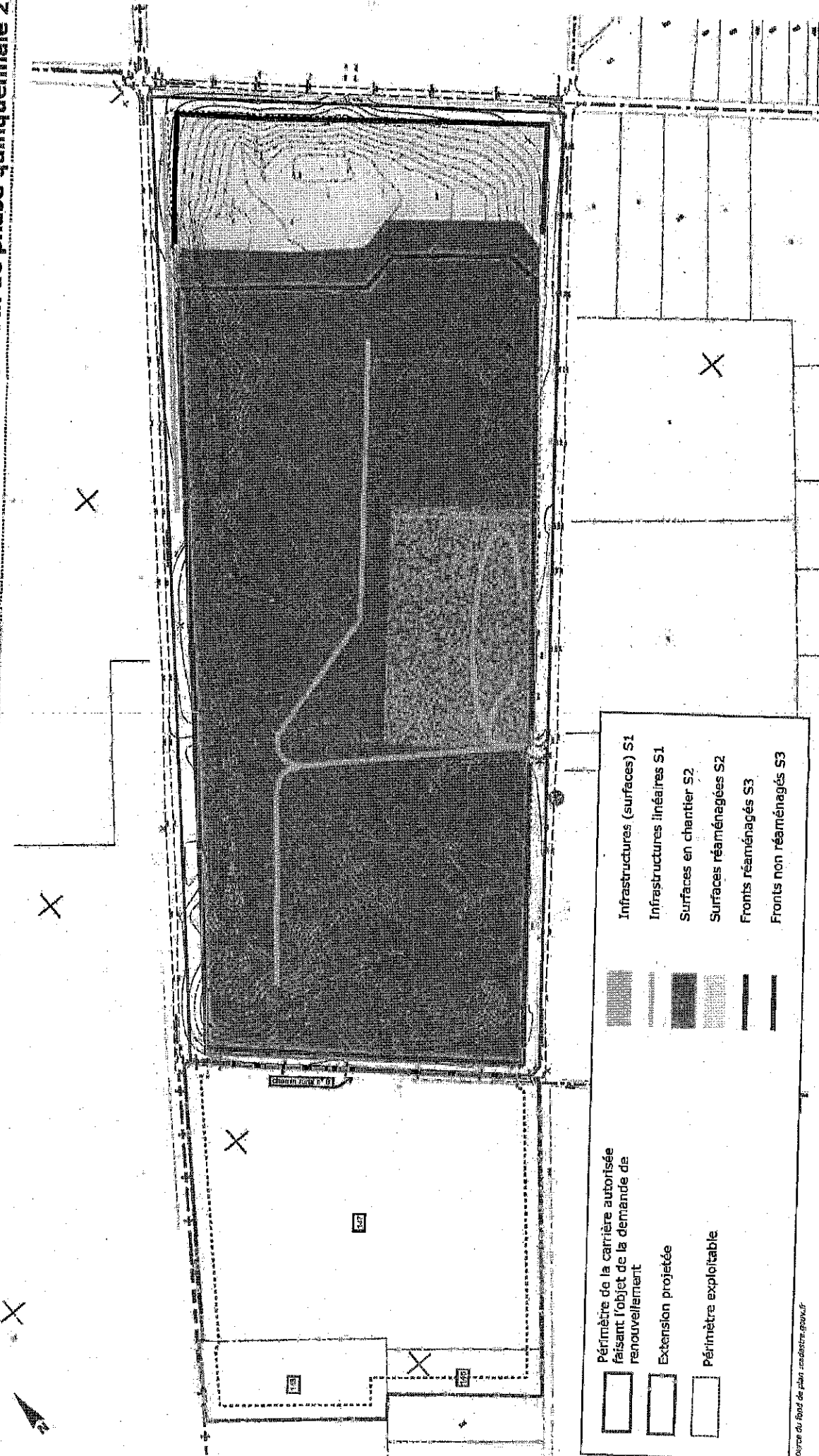
Garanties financières - Fin de phase quinquennale 1



	Périmètre de la carrière autorisée faisant l'objet de la demande de renouvellement		Infrastructures (surfaces) S1
	Extension projetée		Infrastructures linéaires S1
	Périmètre exploitable		Surfaces en chantier S2
			Surfaces réaménagées S2
			Fronts réaménagés S3
			Fronts non réaménagés S3

Source: au plan de plan, cadastre.gouv.fr

Garanties financières - Fin de phase quinquennale 2



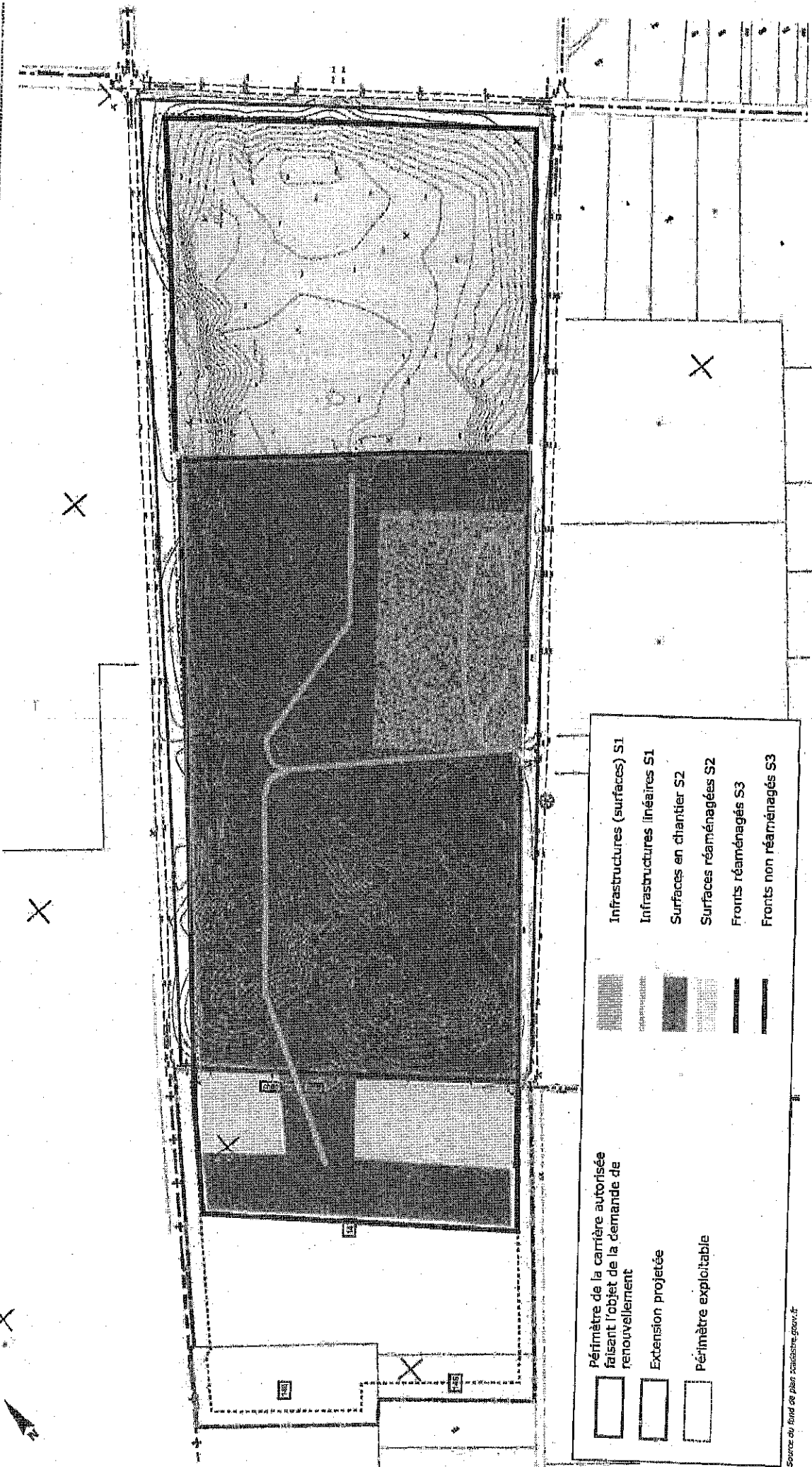
	Périmètre de la carrière autorisée faisant l'objet de la demande de renouvellement		Infrastructures (surfaces) S1
	Extension projetée		Infrastructures linéaires S1
	Périmètre exploitable		Surfaces en chantier S2
			Surfaces réaménagées S2
			Fronts réaménagés S3
			Fronts non réaménagés S3

Source du fond de plan : cadastre.gouv.fr





Garanties financières - Fin de phase quinquennale 4

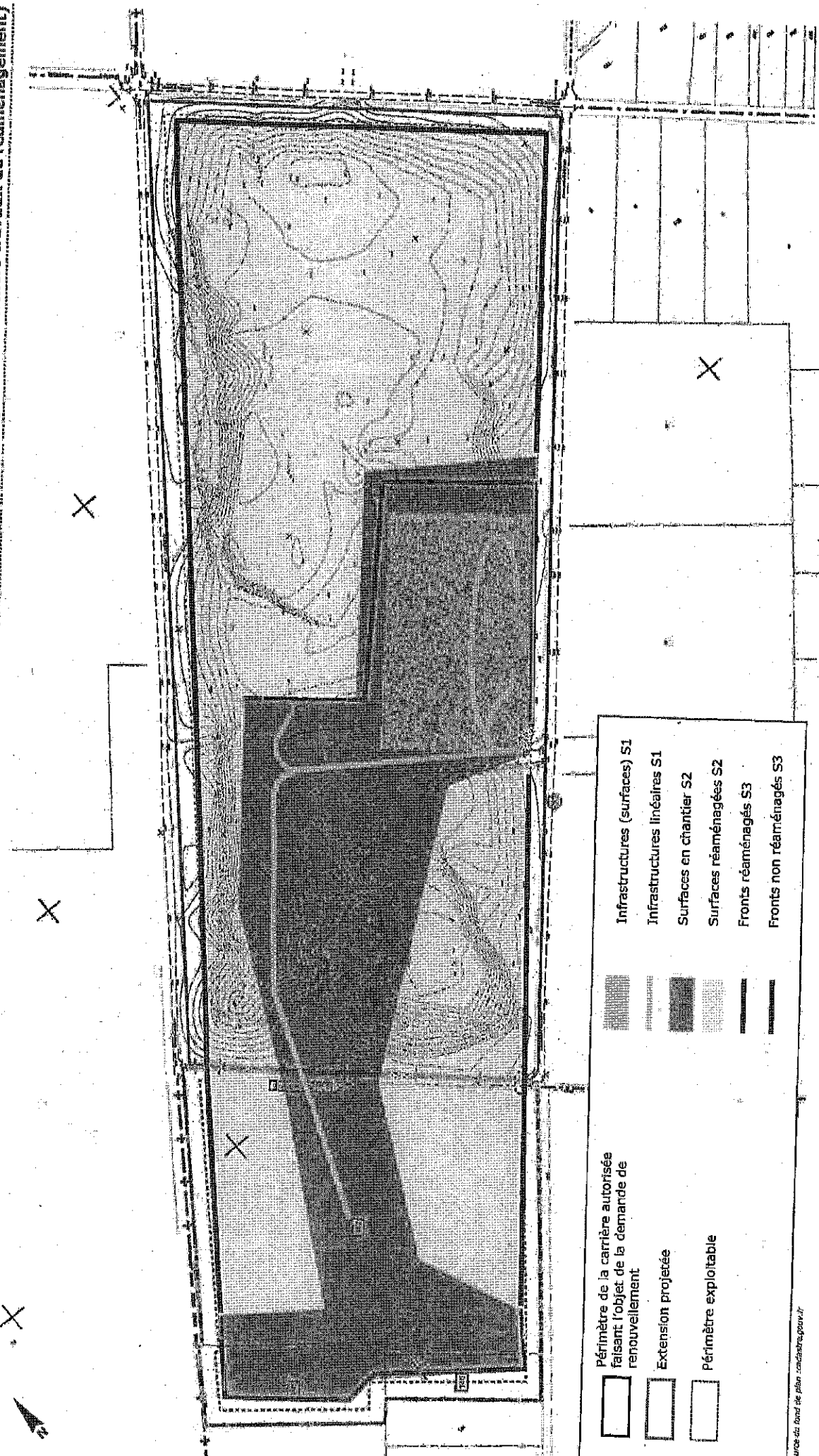


	Périmètre de la carrière autorisée faisant l'objet de la demande de renouvellement		Infrastructures (surfaces) S1
	Extension projetée		Infrastructures linéaires S1
	Périmètre exploitable		Surfaces en chantier S2
			Surfaces réaménagées S2
			Fronts réaménagés S3
			Fronts non réaménagés S3

Source de fond de plan : IGN, IGN, IGN



Garanties financières - Fin de phase quinquennale 6 (avant les derniers travaux de réaménagement)

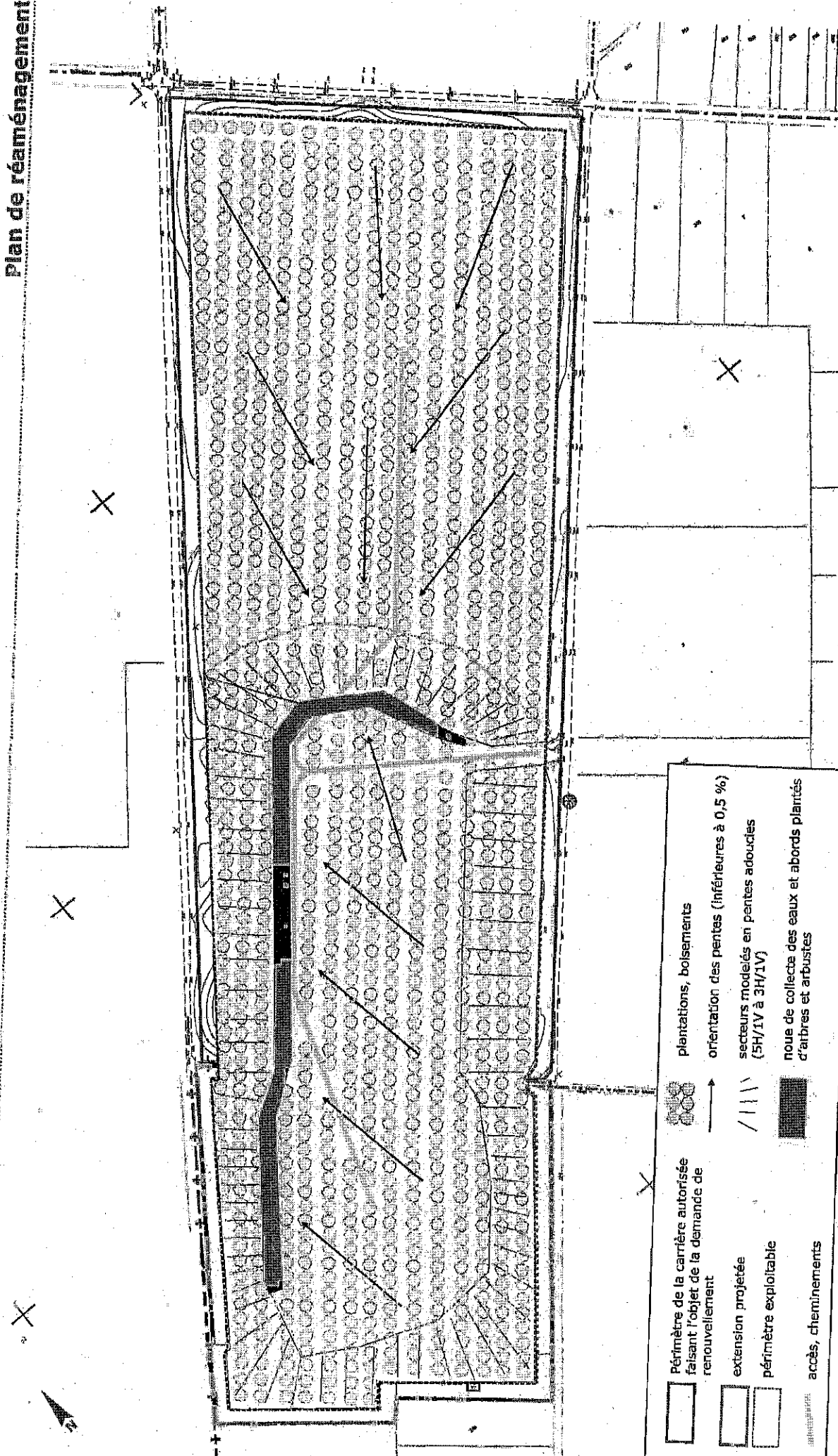


	Périmètre de la carrière autorisée faisant l'objet de la demande de renouvellement		Infrastructures (surfaces) S1
	Extension projetée		Infrastructures linéaires S1
	Périmètre exploitable		Surfaces en chantier S2
			Surfaces réaménagées S2
			Fronts réaménagés S3
			Fronts non réaménagés S3

Source des fond de plan : *constratrappeur.fr*



Plan de réaménagement



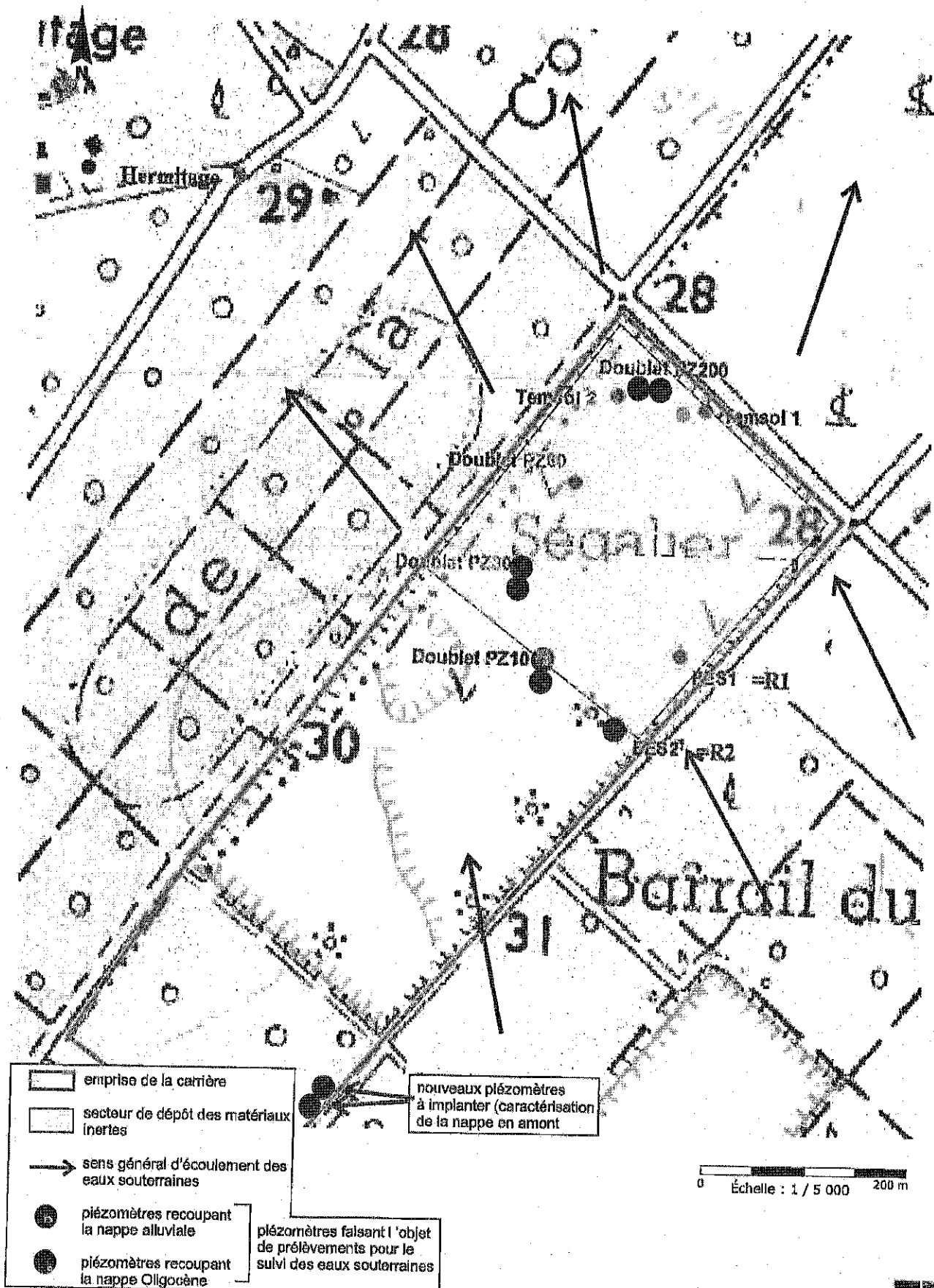
	Périmètre de la carrière autorisée faisant l'objet de la demande de renouvellement		plantations, boisements
	extension projetée		orientation des pentes (inférieures à 0,5 %)
	périmètre exploitable		secteurs modelés en pentes adoucies (5H/1V à 3H/1V)
	accès, cheminements		roule de collecta des eaux et abords plantés d'arbres et arbustes

Source du fond de plan : cadastre.gouv.fr





Suivi des eaux souterraines



ANNEXE II : RECAPITULATIF DES FREQUENCES DE CONTROLE**Société : FABRIMACO à PORTETS****FREQUENCE DES CONTROLES**

Désignation	Contrôles périodiques (par l'exploitant)	Contrôles par un laboratoire agréé	OBSERVATIONS
Bruit		Dès la première année d'exploitation puis tous les trois ans	Les résultats des mesures sont à communiquer dès réception par l'exploitant immédiatement à l'inspecteur des installations classées
Eaux de ruissellement et eaux d'exhaure	Deux fois par an		Les résultats des mesures sont à maintenir à la disposition de l'inspecteur des installations classées
Eaux souterraines dans deux piézomètres aval	Mensuelle		Les résultats des mesures sont à maintenir à la disposition de l'inspecteur des installations classées et transmission immédiate en cas d'anomalie
Eaux souterraines dans la totalité des piézomètres		Deux fois par an en période de basses et hautes eaux	Les résultats des mesures sont à communiquer dès réception par l'exploitant immédiatement à l'inspecteur des installations classées

SOMMAIRE

ARTICLE 1 : OBJET DE L'AUTORISATION.....	3
1.1 - Installations autorisées.....	3
1.2 - Installations non visées à la nomenclature ou soumises à déclaration.....	3
1.3 - Notion d'établissement.....	3
ARTICLE 2 : CONDITIONS GÉNÉRALES DE L'AUTORISATION.....	3
2.1 - Conformité au dossier.....	3
2.2 - Rythme de fonctionnement (heures et jours d'ouvertures).....	4
2.3 - Implantation.....	4
2.4 - Capacité de production et durée.....	4
2.5 - Intégration dans le paysage.....	4
2.6 - Réglementations applicables.....	5
2.7 - Contrôles et analyses.....	5
ARTICLE 3 : AMÉNAGEMENTS PRÉLIMINAIRES.....	5
3.1 - Information du public.....	5
3.2 - Bornages.....	5
3.3 - Accès à la voirie publique.....	5
3.4 - Gestion des eaux de ruissellement.....	6
ARTICLE 4 : MISE EN SERVICE.....	6
ARTICLE 5 : ARCHÉOLOGIE PRÉVENTIVE.....	6
5.1 - Déclaration.....	6
5.2 - Surfaces concernées.....	7
ARTICLE 6 : CONDUITE DE L'EXPLOITATION.....	7
6.1 - Défrichage.....	7
6.2 - Technique de décapage.....	7
6.3 - Épaisseur d'extraction.....	7
6.4 - Méthode d'exploitation.....	7
6.5 - Merlon de protection temporaire.....	7
6.6 - Phasage prévisionnel.....	8
6.7 - Destination des matériaux.....	8
ARTICLE 7 : SÉCURITÉ DU PUBLIC.....	8
7.1 - Clôtures et accès.....	8
7.2 - Éloignement des excavations.....	8
ARTICLE 8 : PLAN D'EXPLOITATION.....	9
ARTICLE 9 : PRÉVENTION DES POLLUTIONS.....	9
9.1 - Dispositions générales.....	9
9.2 - Prévention des pollutions accidentelles.....	9
9.3 - Prélèvement d'eau.....	10
9.4 - Rejets d'eau dans le milieu naturel.....	10
9.4.1 - Les eaux de ruissellement et eaux d'exhaure.....	10
9.4.2 - Les eaux domestiques.....	11
9.4.3 - Les eaux souterraines.....	11
9.4.4 - Surveillance des eaux souterraines.....	11
9.5 - Pollution atmosphérique.....	12
9.6 - Déchets.....	12
9.7 - Stockage des déchets inertes et des terres non polluées.....	13
9.8 - Plan de gestion des déchets.....	13
ARTICLE 10 : PRÉVENTION DES RISQUES.....	14
10.1 - Dispositions générales.....	14
10.1.1 - Règles d'exploitation.....	14
10.1.2 - Ressources en eau.....	14
10.1.3 - Équipements importants pour la sécurité.....	15
10.1.4 - Débroussaillage.....	15
10.2 - Prévention du risque inondation : Sans objet.....	15
10.3 - Appareils à pression.....	15
ARTICLE 11 : BRUITS ET VIBRATIONS.....	15
11.1 - Bruits.....	15
11.1.1 - Véhicules et engins.....	15
11.1.2 - Appareils de communication.....	15
11.1.3 - Niveaux acoustiques.....	16
11.1.4 - Contrôles.....	16

11.2 - Vibrations.....	16
ARTICLE 12 : TRANSPORT DES MATÉRIAUX ET CIRCULATION.....	17
ARTICLE 13 : NOTIFICATION DE L'ARRÊT DÉFINITIF DES TRAVAUX.....	17
ARTICLE 14 : ÉTAT FINAL.....	18
14.1 - Principe.....	18
14.2 - Notification de remise en état.....	18
14.3 - Conditions de remise en état.....	18
14.4 - Remblayage de la carrière.....	19
ARTICLE 15 : CONSTITUTION DES GARANTIES FINANCIÈRES.....	20
15.1 - Montant des garanties financières.....	20
15.2 - Augmentation des garanties financières.....	21
15.3 - Renouvellement et actualisation des garanties financières.....	21
15.4 - Appel des garanties financières.....	22
15.5 - Levée des garanties financières.....	22
15.6 - Sanctions administratives et pénales.....	22
ARTICLE 16 : HYGIÈNE ET SÉCURITÉ DES TRAVAILLEURS.....	22
ARTICLE 17 : MODIFICATIONS.....	23
ARTICLE 18 : CHANGEMENT D'EXPLOITANT.....	23
ARTICLE 19 : CADUCITÉ.....	23
ARTICLE 20 : RÉCOLEMENT.....	23
ARTICLE 21 : SANCTIONS.....	23
ARTICLE 22 : ACCIDENTS / INCIDENTS.....	23
ARTICLE 23 : ABROGATION DE PRESCRIPTIONS ANTÉRIEURES.....	24
ARTICLE 24 : DROITS DES TIERS.....	24
ARTICLE 25 : DÉLAIS ET VOIES DE RECOURS.....	24
ARTICLE 26 : PUBLICITÉ.....	24
ARTICLE 27 : NOTIFICATION ET EXÉCUTION.....	24
ANNEXE I : PLANS.....	25
ANNEXE II : RECAPITULATIF DES FREQUENCES DE CONTROLE.....	27