

PRÉFET DES LANDES

Direction de la réglementation et des  
Libertés publiques  
bureau des élections, de la réglementation et des  
installations classées pour la protection de  
l'environnement  
Dossier suivi par B. LABAT  
Téléphone : 05.58.06.59 15

PR/DRLP/1<sup>er</sup> B/2012/n° 655

**ARRÊTÉ PRÉFECTORAL COMPLÉMENTAIRE MODIFICATIF  
SOCIÉTÉ SOLEAL À BORDERES ET LAMENSANS  
EXTENSION DU PLAN D'ÉPANDAGE**

Le Préfet des Landes,  
Chevalier de l'ordre national de la Légion d'honneur  
Officier de l'ordre national du Mérite

VU le code de l'environnement, son titre 1er du livre V relatif aux installations classées pour la protection de l'environnement,  
VU l'arrêté ministériel du 2 février 1998, relatif aux prélèvements et à la consommation d'eau ainsi qu'aux émissions de toute nature des installations classées pour la protection de l'environnement soumises à autorisation, et notamment ses articles 36 à 42,  
VU l'arrêté préfectoral du 22 novembre 2005 autorisant la société SOLEAL à exploiter sur le territoire de la commune de BORDERES ET LAMENSANS une installation de préparation de légumes par surgélation associée à une installation de traitement des effluents par boues activées, et à pratiquer la valorisation agricole des boues de cette station par épandage,  
VU l'arrêté préfectoral du 9 novembre 2009, relatif au 4ème programme d'action à mettre en œuvre dans la zone vulnérable Sud Adour en vue de la protection des eaux contre la pollution par les nitrates d'origine agricole,  
VU le dossier remis le 3 août 2012 demandant l'extension du plan d'épandage autorisé par l'arrêté susvisé,  
VU le rapport de l'inspecteur des installations classées en date du 6 août 2012,  
VU l'avis du conseil départemental de l'environnement et des risques sanitaires et technologiques en date du 04 septembre 2012,

VU l'arrêté préfectoral complémentaire n° 604 du 21 septembre 2012,

**CONSIDÉRANT** que la modification du plan d'épandage revêt un caractère non substantiel et qu'il n'est en conséquence pas nécessaire de procéder à une enquête publique,

**CONSIDÉRANT** que l'extension proposée a pour but d'augmenter les périodes de l'année pendant lesquelles l'épandage peut être réalisé,

**CONSIDÉRANT** que les dispositions et limitations prévues par les articles 36 à 42 de l'arrêté ministériel du 2 février 1998 susvisé ont été prises en compte par l'exploitant,

**SUR** proposition du secrétaire général de la préfecture des Landes,

## **ARRÊTE**

**Article 1** : l'arrêté préfectoral n° 604 du 21 septembre 2012, est abrogé.

**Article 2** :

La société SOLEAL est autorisée à poursuivre l'épandage des boues issues de sa station de traitement et à augmenter la surface d'épandage, sous réserve du respect des prescriptions de l'arrêté préfectoral du 22 novembre 2005, complétées ou modifiées par celles du présent arrêté, pour ses installations situées 239 route de Castandet, 40270 BORDERES ET LAMENSANS.

**Article 3** :

L'épandage des boues est autorisé sur les parcelles listées dans le tableau figurant en annexe 1 et identifiées sur la carte en annexe 2.

**Article 4** : Interdictions d'épandage

En complément des interdictions figurant au sein de l'article 49.2 de l'arrêté préfectoral du 22 novembre 2005, l'épandage des boues est interdit :

- sur les sols présentant une pente supérieure à 10%, si il y a des risques de ruissellement hors des limites de la parcelle d'épandage
- sur les sols nus et sur les cultures intermédiaires piège à nitrate (CIPAN)
- du 15 novembre au 15 janvier sur les grandes cultures implantées à l'automne
- du 1<sup>er</sup> juillet au 15 janvier sur les grandes cultures implantées au printemps et maïs doux, maïs semence et maïs d'ensilage
- du 1<sup>er</sup> juillet au 31 août puis du 15 novembre au 15 janvier sur les cultures dérobées
- du 15 novembre au 15 janvier sur les prairies implantées depuis plus de 6 mois et non pâturées, sur les cultures légumières industrielles de printemps et d'automne (haricots verts, brocolis, pois, choux-fleurs, etc.)
- sur les légumineuses sauf la luzerne et les prairies d'association graminées-légumineuses

**Article 5** : Limitation d'épandage

En complément des limitations figurant à l'article 49.3.1 de l'arrêté préfectoral du 22 novembre 2005, l'épandage doit respecter une distance d'isolement de :

- 50 m vis-à-vis des points d'eau destinés à l'alimentation humaine
- 200 m vis-à-vis des lieux de baignade (hors piscines privées)

**Article 6 :**

Les droits des tiers sont et demeurent expressément réservés.

**Article 7 : DELAIS ET VOIES DE RECOURS**

La présente décision peut être déférée au tribunal administratif de PAU.

Le délai de recours est de :

- 2 mois pour la société SOLEAL (à compter du jour où la présente décision lui a été notifiée),
- 1 an pour les tiers, personnes physiques ou morales, communes intéressées ou leurs groupements, en raison des inconvénients ou des dangers que le fonctionnement de l'installation présente pour les intérêts visés à l'article L.511-1 du code de l'environnement (à compter de la publication ou de l'affichage du présent arrêté, prolongé jusqu'à la fin d'une période de 2 années suivant la mise en activité de l'installation modifiée).

Les tiers qui n'ont acquis ou pris à bail des immeubles ou n'ont élevé des constructions dans le voisinage d'une installation classée que postérieurement à l'affichage ou à la publication de l'arrêté d'autorisation ne sont pas recevables à déférer ledit arrêté à la juridiction administrative.

**Article 8 :**

Les maires de BORDERES ET LAMENSANS, de GRENADE SUR ADOUR, de CASTANDET et de BASCONS sont chargés de faire afficher en mairie, pendant une durée minimum d'un mois, un extrait du présent arrêté énumérant les prescriptions auxquelles l'installation est soumise.

Ce même extrait sera affiché en permanence de façon visible dans les locaux de l'établissement.

**Article 9 :**

M. le secrétaire général de la préfecture des Landes,

M. le directeur régional de l'environnement, de l'aménagement et du logement

les inspecteurs des installations classées placés sous son autorité,

MM. les maires des communes de BORDERES ET LAMENSANS, de GRENADE SUR ADOUR, de CASTANDET et de BASCONS sont chargés, chacun en ce qui le concerne, de l'application du présent arrêté dont une ampliation leur sera adressée, ainsi qu'à la société SOLEAL.

Mont-de-Marsan, le 18 OCT. 2012

Pour le préfet,  
Le secrétaire général,

  
Romuald de PONTBRIAND

**ANNEXE 1 ET 2 :**

**LISTE DES PARCELLES SUR LESQUELLES L'EPANDAGE EST AUTORISE**

**CARTOGRAPHIE DES PARCELLES SUR LESQUELLES L'EPANDAGE EST AUTORISE**

Usine de SOLEAL BORDERES  
Boues de la station d'épuration

ETAT RECAPITULATIF DES PARCELLES D'EPANDAGE

COMMUNE	SECTION	N° de Parcelle	N° d'ilot	TYPE de Culture	SURFACE TOTALE	SURFACE D'exclusion	Distance	Pentes	Ruisseau	SURFACE EPANDABLE	
Bordères et Lamensans VAILLANT J Pierre	B1	34	4-2	M	07-41-00	02-22-00	Ha - a - ca	Ha - a - ca	Ha - a - ca	Ha - a - ca	
	B1	43		M							
	B1	68		M							
	B2	517	4-1	M	03-20-00					03-20-00	
	MARSAN Patrick	E	69	5-1	M	25-63-00	00-35-00	Ha - a - ca	Ha - a - ca	Ha - a - ca	25-28-00
		E	68		M						
		E	70		M						
		E	177		M						
		E	185		M						
		E	61		M						
E		60	M								
E		57	M								
E		58	M								
E		59	M								
E	179	M									
PESLAY Sébastien	A1	113	2-6	M	00-95-00	00-43-00	Ha - a - ca	Ha - a - ca	Ha - a - ca	00-52-00	
	A1	108		M							
	A1	112	2-7	M	03-04-00	01-36-00	Ha - a - ca	Ha - a - ca	Ha - a - ca	01-68-00	
	A1	109		M							
	A1	110		M							
	A1	111		M							
	A2	135	2-6	M	08-16-00		Ha - a - ca	Ha - a - ca	Ha - a - ca	08-16-00	
	A2	136		M							
	A2	164	2-2	M	05-68-00		Ha - a - ca	Ha - a - ca	Ha - a - ca	05-68-00	
	A2	163		M							
	A1	290		M							
A1	321	2-5	M	03-92-00						03-92-00	

COMMUNE	SECTION	N° de Parcelle	N° d'Ilot	TYPE de Culture	SURFACE TOTALE	SURFACE D'exclusion	Distance	Pertes	Ruisseau	SURFACE EPANDABLE
					Ha - a - ca	Ha - a - ca	Ha - a - ca	Ha - a - ca	Ha - a - ca	Ha - a - ca
	A2	201		M						
	A2	202	2-4	M	02-36-00					02-36-00
	A2	174		M						
	A2	297		M						
	A2	173		M						
	A2	175		M						
	A2	177		M						
	A2	176	2-3	M	08-50-00					08-50-00
	A2	179		M						
	A2	178		M						
	A2	180		M						
	A2	189	2-1	M	00-93-00					00-93-00
PESCAV François	A1	62		M						
	A1	63		M						
	A1	64		M						
	A1	71	1-4	M	12-47-00	01-74-00			01-74-00	10-73-00
	A1	72		M						
	A1	73		M						
	A1	74		M						
	A1	65		M						
	A1	67		M						
	A1	68		M						
	A1	69		M						
	A1	70	1-5	M	10-47-00	01-45-00			01-45-00	09-02-00
	A1	75		M						
	A1	76		M						
	A1	77		M						
	A1	99	1-6	M	02-33-00	00-60-00			00-60-00	01-73-00
	A1	78	1-7	M	03-90-00					03-90-00
	A1	79		M						
	A2	316	1-8	M	01-20-00					01-20-00

COMMUNE	SECTION	N° de Parcelle	N° d'ilot	TYPE de Culture	SURFACE TOTALE	SURFACE D'exclusion	Distance	Pentes	Ruisseau	SURFACE EPANDABLE
	A	106	1-9	B	03-70-00	Ha - a - ca	Ha - a - ca	Ha - a - ca	Ha - a - ca	Ha - a - ca
	A	32		B						
	A	31		B						
	A	30	1-10	B	01-50-00					01-50-00
	A	29		B						
	A	28		B						
	A	24		B						
	A	25	1-11	B	00-90-00					00-90-00
	A	277		M						
	A	276	1-12	M	03-30-00	01-10-00			01-10-00	02-20-00
LAFITTE Stéphane	D1	58		M						
	D1	59		M						
	D1	62		M						
	D1	63	3-4	M	08-62-00					08-62-00
	D1	126		M						
	D1	127		M						
	D1	128		M						
	D	124		M						
	D	44		M						
	D	45	3-2	M	14-50-00	00-03-00			00-03-00	14-47-00
	D	49		M						
	D	175	3-3	B	02-00-00					02-00-00
	A	350		M						
	A	122		M						
	A	119	3-1	M	19-00-00					19-00-00
	A	316		M						
	A	118		M						
	A	130		M						
St BLANCART Michel	A2	237		M						
	A2	238		M						
	A2	239		M						
	A2	241		M						

COMMUNE	SECTION	N° de Parcelle	N° d'ilot	TYPE de Culture	SURFACE TOTALE	SURFACE D'exclusion	Distance	Pentes	Ruisseau	SURFACE EPANDABLE	
	A2	242	6-3	M	07-94-00	00-66-00	Ha - a - ca	Ha - a - ca	Ha - a - ca	07-28-00	
	A2	243		M							
	A2	244		M							
	A2	246		M							
	A2	247		M							
	A2	248		M							
	A2	251		M							
	A2	252		M							
	A2	145	6-1	M	05-80-00					05-80-00	
	A2	146		M							
	A2	148		M							
	A2	158		M							
	A2	159		M							
	A2	160		M							
	A2	161		M							
	A2	162		M							
	A2	299	M								
	A2	270	6-2	M	01-97-00					01-97-00	
	A2	300a		M							
St MARTIN Michel	A1	14	7-11	M	06-55-00	00-74-00				00-74-00	05-81-00
	A1	26		M							
	A1	34	7-8	M	03-33-00					03-33-00	
	A1	35p		M							
	A1	35p	7-9	M	05-48-00						05-48-00
	A1	104	7-10	M	09-28-00	01-08-00					08-20-00
	A1	105		M							
	A1	336		M							
	A1	334		M							
	A1	333		M							
A1	335	M									
A1	102	M									
A1	291	M									
A1	101	M									



COMMUNE	SECTION	N° de Parcelle	N° d'lot	TYPE de Culture	SURFACE TOTALE	SURFACE D'exclusion	Distance	Pentes	Ruisseau	SURFACE EPANDABLE
	A1	56		M	Ha - a - ca	Ha - a - ca	Ha - a - ca	Ha - a - ca	Ha - a - ca	Ha - a - ca
	A1	57		M						
	A1	58	7-3	M	12-92-00					12-92-00
	A1	59		M						
	A1	60		M						
LAMOTHE Thiery	A	313	8-1	B	01-75-00	00-63-00				01-12-00
	A	310		B					00-63-00	
	A	36	8-3	B	04-43-00					
SAINT CRICQ Madeine	F	190		M						
	F	188		M						
	F	274	9-1	M	03-46-00					03-46-00
	F	184		M						
	F	220		M						
	F	221		M						
	F	219	9-2	M	01-61-00					01-61-00
	F	222		M						
	F	226		M						
	F	227		M						
Grenade sur Adour										
St MARTIN Michel	F1	83	7-2	M	05-62-00					05-62-00
	F1	84		M						
	F1	86	7-4	M	00-72-00					00-72-00
	F1	73	7-5	M	01-26-00					01-26-00
	F1	90		M						
	F1	91		M						
	F1	92		M						
	F1	93		M						
	F2	170	7-7	M	09-62-00					09-62-00
	F2	171		M						
	F2	172		M						
	F2	185		M						
	F2	317		M						

COMMUNE	SECTION	N° de Parcelle	N° d'îlot	TYPE de Culture	SURFACE TOTALE	SURFACE D'exclusion	Distance	Pentes	Ruisseau	SURFACE EPANDABLE
	F2	176		M						
	F2	177	7-6	M	05-36-00					05-36-00
	F2	178		M						
	F2	180		M						
LAMOTHE Thierry	F	284	8-2	M	05-49-00					04-80-00
	F	279								
DEYTS Jean-Claude	E	169		M						
	E	168		M						
	E	233		M						
	E	225		M						
	E	226		M						
	E	228		M						
	E	229		M						
	E	179		M						
	E	231		M						
	E	230		M						
	E	232		M						
	E	222		M						
	E	224		M						
	E	223		M						
	E	218		M						
	E	217		M						
	E	237	10-1	M	25-20-00					25-20-00
	E	236		M						
	E	174		M						
	E	154		M						
	E	155		M						
	E	219		M						
	E	220		M						
	E	183		M						
	E	234		M						
	E	251		M						
	E	186		M						
	E	131		M						
	E	132		M						
	E	187		M						
	E	189		M						

COMMUNE	SECTION	N° de Parcelle	N° d'lot	TYPE de Culture	SURFACE TOTALE	SURFACE D'exclusion	Distance	Pentes	Ruisseau	SURFACE EPANDABLE
	E	190		M	Ha - a - ca	Ha - a - ca	Ha - a - ca	Ha - a - ca	Ha - a - ca	Ha - a - ca
	E	188		M						
	F	273	10-11	M	02-90-00					02-90-00
	F	271		M						
	F	14		M						
	F	15		M						
	F	10		M						
	F	21		M						
	F	22		M						
	F	20		M						
	F	25		M						
	F	27		M						
	F	26		M						
	F	43	10-12	M	07-50-00					07-50-00
	F	42		M						
	F	40		M						
	F	41		M						
	F	31		M						
	F	314		M						
	F	313		M						
	E	135	10-2	M	01-30-00					01-30-00
	E	134		M						
	E	35	10-4	M						
	E	36		M						
	E	47		M						
	E	49		M						
	E	46		M						
	E	160		M						
	E	159		M						
	E	44		M	05-60-00					05-60-00
	E	43		M						
	E	64		M						
	E	62		M						
	E	162		M						
	E	161		M						
	E	60		M						

COMMUNE	SECTION	N° de Parcelle	N° d'lot	TYPE de Culture	SURFACE TOTALE	SURFACE D'exclusion	Distance	Pentes	Ruisseau	SURFACE EPANDABLE
					Ha - a - ca	Ha - a - ca	Ha - a - ca	Ha - a - ca	Ha - a - ca	Ha - a - ca
	E	6		M						
	E	39	10-6	M	03-90-00					03-90-00
	E	170		M						
	E	1		M						
	E	7		M						
	E	8	10-7	M	02-20-00					02-20-00
	E	11		M						
	E	9		M						
Castandet										
St MARTIN Michel	G	131	7-1	M	04-56-00					04-56-00
	G	133		M						
PESCAV François	G	181		M						
	G	39		M						
	G	173	1-3	M	02-94-00					02-94-00
	G	174		M						
LAMOTHE Thierry	G	83		M						
	G	84		M						
	G	91		M						
	G	96		M						
	G	97		M						
	G	98		M						
	G	99		M						
	G	100	8-4	M	08-50-00	00-19-00			00-19-00	08-31-00
	G	101		M						
	G	103		M						
	G	113		M						
	G	114		M						
	G	115		M						
	G	116		M						
Bascons										
DEYTS Jean-Claude	D	317		B						
	D	314		B						
	D	315		B						
	D	316	10-8	B	08-70-00					08-70-00

COMMUNE	SECTION	N° de Parcelle	N° d'ilot	TYPE de Culture	SURFACE TOTALE	SURFACE D'exclusion	Distance	Pentes	Ruisseau	SURFACE EPANDABLE
	D	342		B	Ha - a - ca	Ha - a - ca	Ha - a - ca	Ha - a - ca	Ha - a - ca	Ha - a - ca
	D	343		B						
	D	156		B						
	D	157	10-9	B	02-50-00					02-50-00
	D	158		B						
	D	159		B						
	D	329		M						
	D	330	10-1	M						
	D	323		M						
<b>TOTAL GENERAL</b>					310-86-00	12-58-00	00-00-00	00-00-00	12-58-00	289-46-00




# PLAN D'EPANDAGE

## PLAN D'EPANDAGE DES BOUES

### SOLEAL BORDERES

#### Liste et numéro des exploitants

1. M. PESLAY François  
1-3 : 2,9 ha ; 1-4 : 6,5 ha ; 1-5 : 10,5 ha ; 1-6 : 1,5 ha  
1-7 : 5,7 ha ; 1-8 : 1,2 ha ; 1-9 : 3,7 ha ; 1-10 : 1,5 ha  
1-11 : 0,9 ha ; 1-12 : 3,3 ha
2. M. PESLAY Sébastien  
2-1 : 0,9 ha ; 2-2 : 5,7 ha ; 2-3 : 3,5 ha ; 2-4 : 2,4 ha  
2-5 : 3,9 ha ; 2-6 : 3,1 ha ; 2-7 : 3 ha ; 2-8 : 0,9 ha
3. M. LAFITTE Scipiane  
3-1 : 13,5 ha ; 3-2 : 14,5 ha ; 3-3 : 2 ha ; 3-4 : 8,8 ha
4. M. VAILLANT Jean-Pierre  
4-1 : 3,2 ha ; 4-2 : 7,4 ha
5. M. MARSAN Patrick  
5-1 : 25,5 ha
6. M. ST BLANCART Michel  
6-1 : 5,8 ha ; 6-2 : 3 ha ; 6-3 : 7,3 ha
7. M. ST MARTIN Michel  
7-1 : 4,6 ha ; 7-2 : 5,6 ha ; 7-3 : 12,9 ha ; 7-4 : 10,7 ha ;  
7-5 : 1,3 ha ; 7-6 : 5,4 ha ; 7-7 : 9,6 ha ; 7-8 : 3,3 ha ;  
7-9 : 5,5 ha ; 7-10 : 9,3 ha ; 7-11 : 6,6 ha
8. M. LAMOTHE Thierry  
8-1 : 1,7 ha ; 8-2 : 7 ha ; 8-3 : 4,4 ha ; 8-4 : 3,5 ha
9. Mme ST ONICQ Madeleine  
9-1 : 3,4 ha ; 9-2 : 1,6 ha
10. M. DEYTS Jean-Claude  
10-1 : 25,2 ha ; 10-2 : 2,2 ha ; 10-4 : 6,5 ha ; 10-6 : 3,9 ha ;  
10-7 : 3,1 ha ; 10-8 : 8,7 ha ; 10-9 : 2,5 ha ; 10-11 : 2,9 ha  
10-12 : 7,5 ha

-  Ilot rajouté
-  Not éparvable
-  Station épuratoire

Scale 1:25,000

