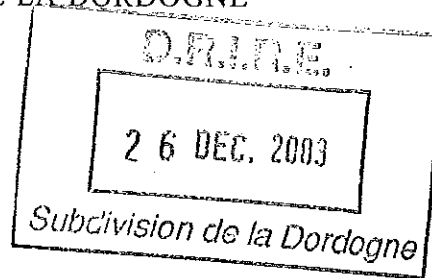


PRÉFECTURE DE LA DORDOGNE

DIRECTION
DE LA COORDINATION
INTERMINISTÉRIELLE

MISSION ENVIRONNEMENT
ET AGRICULTURE



N°: 032142
DATE: 16 DEC. 2003

LE PREFET DE LA DORDOGNE
Chevalier de la Légion d'Honneur

- VU le code minier ;
- VU le code de l'environnement et notamment son livre V, titre 1^{er} ;
- VU le décret n° 77-1133 du 21 septembre 1977 modifié ;
- VU ensemble la loi n° 94-588 du 15 juillet 1994 modifiant le code minier, les décrets n° 80-331 du 7 mai 1980 et 99-116 du 12 février 1999 relatifs à la police des mines et des carrières et portant règlement général des industries extractives ;
- VU la loi n° 83-630 du 12 juillet 1983 relative à la démocratisation des enquêtes publiques et à la protection de l'environnement ;
- VU le décret n° 85-453 du 23 avril 1985 pris pour l'application de ladite loi ;
- VU le décret n° 96-18 du 5 janvier 1996 et notamment son article 18 ;
- VU l'arrêté ministériel du 22 septembre 1994 relatif aux exploitations de carrières et aux installations de premier traitement des matériaux de carrières ;
- VU l'arrêté ministériel du 1^{er} février 1996 modifié par l'arrêté du 30 avril 1998 fixant le modèle d'attestation des garanties financières prévues à l'article 23-3 du décret n° 77-1133 du 21 septembre 1977 ;
- VU l'arrêté ministériel du 10 février 1998 relatif à la détermination du montant des garanties financières de remise en état des carrières prévues par la législation des installations classées ;
- VU l'arrêté préfectoral du 23 octobre 1998 autorisant monsieur MAZEROLLAS Jean-Claude domiciliée à « Puycheny » 87800 – St Hilaire Les Places à exploiter une carrière à ciel ouvert d'argile sur le territoire de la commune de Cognac sur l'Isle au lieu-dit « La Sablière ».
- VU la demande de changement d'exploitant présentée le 18 juillet 2003 par la S.A.R.L. MAZEROLLAS et Fils domiciliée à « Puycheny » 87800 – St Hilaire Les Places ;
- VU l'avis de l'inspecteur des installations classées en date du 30 juillet 2003 ;

VU l'avis émis par la commission départementale des carrières dans sa réunion du 27 novembre 2003 ;

VU l'avis du directeur régional de l'industrie, de la recherche et de l'environnement d'Aquitaine ;

CONSIDERANT qu'aux termes de l'article L.512.1 du code de l'environnement, l'autorisation ne peut être accordée que si les dangers ou inconvénients de l'installation peuvent être prévenus par des mesures que spécifie l'arrêté préfectoral ;

CONSIDERANT que les mesures imposées à l'exploitant, notamment la présence de clôtures, de panneaux et d'une bande non exploitable de 10 mètres en bordure du périmètre autorisé, sont de nature à assurer la prévention et la maîtrise des risques et des dangers ;

CONSIDERANT que les mesures de bruit imposées à l'exploitant permettront de s'assurer du respect de ses obligations afin de protéger l'environnement ;

CONSIDERANT que l'exploitant justifie de ses capacités techniques et financières pour mener à bien l'exploitation ;

CONSIDERANT que les conditions d'aménagement et d'exploitation, telles qu'elles sont définies par le présent arrêté et notamment la limitation de la profondeur et de la superficie en cours d'exploitation permettent de prévenir les dangers et inconvénients de l'installation pour les intérêts mentionnés à l'article L.511-2 du code de l'environnement, notamment pour la commodité du voisinage, pour la santé, la sécurité, la salubrité publique et pour la protection de la nature et de l'environnement ;

SUR proposition de monsieur le secrétaire général de la préfecture de la Dordogne ;

ARRETE

Article 1^{er} :

La S.A.R.L. MAZEROLLAS et Fils, domiciliée à « Puycheny » 87800 – St Hilaire Les Places, est autorisée à exploiter une carrière à ciel ouvert d'argile sur le territoire de la commune de Cognac sur l'Isle au lieu-dit « La Sablière » précédemment autorisée par arrêté préfectoral n° 98-1686 du 23 octobre 1998 au nom de monsieur MAZEROLLAS Jean-Claude.

Cette activité est visée par la rubrique suivante de la nomenclature des installations classées :

Désignation de l'activité	Capacité	N° de rubrique	Régime
Exploitation de carrière	Production moyenne : 300 t/an Production maximale : 1 000 t/an	2510.1	Autorisation

Article 2 :

Conformément au plan joint à la demande, lequel est annexé à l'original du présent arrêté, ainsi qu'un plan de phasage des travaux et un plan de remise en état du site, l'autorisation d'exploiter porte sur les parcelles cadastrées dans la section B sous le n° 1818 b.

La surface globale approximative s'élève à 16 a 37 ca

Le tonnage total de matériaux à extraire est de 6 000 tonnes.

L'autorisation d'exploitation est accordée sous réserve des droits des tiers jusqu'au 7 octobre 2014. Les travaux d'extraction des matériaux doivent être arrêtés 6 mois au moins avant l'échéance de l'autorisation. Elle n'a d'effet que dans les limites des droits de propriété du demandeur et des contrats de forage dont il est titulaire.

Article 3 :

L'autorisation délivrée vaut, pour une exploitation conforme aux documents et informations figurant dans la demande et dans l'étude d'impact, dans la mesure où ils ne sont pas contraires aux dispositions prescrites par le présent arrêté.

Article 4 :

Sans préjudice des autres législations et réglementations applicables, l'exploitant doit se conformer :

- aux dispositions de l'arrêté du 22 septembre 1994 relatif aux exploitations de carrières et aux installations de premier traitement des matériaux de carrières rappelées et complétées par les dispositions du présent arrêté ;
- aux dispositions du code minier et des textes pris pour son application relatives à la sécurité et à l'hygiène du personnel, à la conservation de la carrière et à la bonne utilisation du gisement.

AMENAGEMENTS PRELIMINAIRES**Article 5 :**

5.1. L'accès à la voirie publique doit être déterminé en accord avec les services compétents. Il doit être aménagé de telle sorte qu'il ne crée pas de risque pour la sécurité publique. Il doit être convenablement empierré ou stabilisé sur une largeur suffisante pour éviter la détérioration de la voie empruntée. Ces travaux ne doivent pas gêner l'écoulement des eaux et ne pas modifier les profils en long et en travers de la chaussée et de l'accotement.

Des panneaux A14 doivent être placés aux endroits appropriés.

5.2. Avant le début de l'exploitation, doivent être apposés sur chacune des voies d'accès au chantier, des panneaux comportant, en caractères apparents, l'identité du titulaire de la présente autorisation, la référence de l'arrêté préfectoral, l'objet des travaux et l'adresse de la mairie où le plan de remise en état du site peut être consulté.

5.3. Des bornes doivent être placées en tous les points nécessaires pour déterminer le périmètre de l'autorisation. Ces bornes doivent demeurer en place jusqu'à l'achèvement des travaux d'exploitation et de remise en état du site.

5.4. Lorsqu'il existe un risque, un réseau de dérivation empêchant les eaux de ruissellement d'atteindre la zone en exploitation doit être mis en place en périphérie de cette zone.

Article 6 :

L'exploitant doit indiquer au directeur régional de l'industrie, de la recherche et de l'environnement, conformément aux dispositions du règlement général des industries extractives, le nom de la personne physique chargée de la direction technique des travaux, le nom de l'organisme extérieur de prévention choisi ainsi que celui chargé des mesures d'empoussiérage.

CONDUITE DE L'EXPLOITATION

Article 7 :

L'exploitation doit être conduite conformément au schéma d'exploitation et à l'échéancier correspondant annexés au présent arrêté.

Sans préjudice de la législation en vigueur, le déboisement et le défrichage éventuels des terrains sont réalisés progressivement, par phases correspondant aux besoins de l'exploitant.

Le défrichement ne doit pas avoir lieu pendant la période de nidification des oiseaux.

Article 8 :

Le décapage des terrains est limité aux besoins des travaux d'exploitation.

Le décapage est réalisé de manière sélective, de façon à ne pas mêler les terres végétales constituant l'horizon humifère aux stériles.

L'horizon humifère et les stériles sont stockés séparément et réutilisés pour la remise en état des lieux.

Article 9 :

La puissance exploitée ne doit pas dépasser 7 mètres.

L'exploitation se fait à ciel ouvert. Elle doit être conduite par gradins d'une hauteur maximale de trois mètres. Dans tous les cas où l'exploitation nécessite la présence d'ouvriers au pied du gradin, la hauteur du front ne doit pas excéder deux mètres. Dans tous les cas, les gradins doivent avoir une pente maximale de 45°.

Une banquette doit être aménagée au pied de chaque gradin ; sa largeur est fixée par l'exploitant en fonction des résultats de la détermination et de l'évaluation des risques, en prenant notamment en compte la stabilité des fronts, le risque de chutes de blocs à partir du gradin supérieur et de chute des engins sur le gradin inférieur durant toutes les phases de l'exploitation de la carrière.

Les matériaux de découverte doivent être stockés en vue de leur utilisation pour les opérations de remise en état qui doivent s'effectuer au fur et à mesure de l'avancement des travaux.

SECURITE DU PUBLIC

Article 10 :

10.1. Durant les heures d'activité, l'accès à la carrière est contrôlé. En dehors des heures ouvrées, l'accès est interdit.

10.2. L'accès des zones d'exploitation est interdit par une clôture efficace ou tout autre dispositif équivalent.

10.3. Des pancartes placées sur le chemin d'accès aux abords de l'exploitation et à proximité de la clôture aux abords des zones dangereuses doivent signaler la présence de la carrière.

Article 11 :

Les bords des excavations sont tenus à distance horizontale d'au moins 10 mètres des limites du périmètre sur lequel porte l'autorisation, ainsi que de l'emprise des éléments de la surface dont l'intégralité conditionne le respect de la sécurité et de la salubrité.

De plus, l'exploitation de la masse doit être arrêtée à compter des bords de la fouille ou du front de taille à une distance horizontale telle que, compte tenu de la nature et de l'épaisseur tant de la masse exploitée que des terres de recouvrement, l'équilibre des terrains voisins ne soit pas compromis.

Article 12 :

Un plan à l'échelle adaptée à la superficie de la carrière doit être établi par l'exploitant et mis à jour au moins une fois par an. Sont reportés :

- les limites du périmètre sur lequel porte le droit d'exploiter ainsi que ses abords dans un rayon de 50 mètres,
- les bords de fouille,
- les courbes de niveau et les côtes d'altitude des points significatifs,
- les zones de remise en état,
- la position des constructions, ouvrages ou infrastructures visés à l'article 11 ci-dessus et, s'il y a lieu, leur périmètre de protection institué en vertu de réglementations spéciales.

PREVENTION DES POLLUTIONS

Article 13 :

13.1. L'exploitant doit prendre toutes les dispositions nécessaires dans la conduite de l'exploitation pour limiter les risques de pollution des eaux, de l'air ou des sols, ou de nuisances par le bruit, les vibrations et l'impact visuel.

13.2. L'ensemble du site et ses abords placés sous le contrôle de l'exploitant sont maintenus en bon état de propreté.

Les voies de circulation internes et aires de stationnement des véhicules sont aménagées et entretenues.

Les voies de circulation publiques doivent être débarrassées de tous gravats ou boue qui ont pu être déposés par les véhicules accédant ou provenant de la carrière.

13.3. Toutes précautions doivent être prises pour éviter le déversement dans la fouille de matières fermentescibles dangereuses d'hydrocarbures et de tout résidu susceptibles de polluer les eaux superficielles et souterraines.

Le ravitaillement, le lavage et l'entretien des engins de chantier sont réalisés sur une aire étanche entourée par un caniveau et reliée à un point bas étanche permettant la récupération totale des eaux ou des liquides résiduels.

Des produits absorbants doivent être disponibles en permanence en tous points où cela s'avère nécessaire.

13.4. Tout stockage de liquide susceptible de créer une pollution des eaux ou des sols est associé à une capacité de rétention dont le volume est au moins égal à la plus grande des deux valeurs suivantes :

- 100 % de la capacité du plus grand réservoir,
- 50 % de la capacité des réservoirs associés.

13.5. Rejet des eaux :

Les eaux de ruissellement doivent être canalisées vers des points bas puis décantées.

13.6. Normes de rejet :

Les eaux de ruissellement rejetées dans le milieu naturel depuis le bassin de décantation doivent respecter les valeurs suivantes :

- pH compris entre 5,5 et 8,5 ;
- M.E.S. < 35 mg/l ;
- D.C.O. < 125 mg/l ;
- Hydrocarbures < 10 mg/l.

13.7. Toutes dispositions doivent être prises pour limiter les quantités de déchets produits. Les déchets produits sur le site (pièces d'usure des engins et installations, etc ...) doivent être stockés dans des conditions prévenant les risques de pollution (prévention des envols, des infiltrations dans le sol, des odeurs) ; les déchets banals (bois, papiers, verre, plastiques, caoutchouc, etc ...) et non contaminés par des substances toxiques, peuvent être valorisés ou éliminés dans les mêmes conditions que les ordures ménagères ; les déchets industriels spéciaux (huiles) doivent être éliminés dans des installations autorisées à les recevoir.

Les déchets produits par l'établissement doivent faire l'objet d'une comptabilité précise tenue en permanence à la disposition de l'inspecteur des installations classées. A cet effet, l'exploitant doit ouvrir un registre mentionnant pour chaque type de déchets :

- l'origine, la composition, le code nomenclature, la quantité,
- le nom de l'entreprise chargée de l'enlèvement, la date de l'enlèvement,
- la destination précise des déchets : lieu et mode d'élimination finale.

Les documents justificatifs de l'exécution et de l'élimination des déchets doivent être annexés au registre prévu ci-dessus et conservés pendant 3 ans. Ils doivent être tenus à la disposition de l'inspecteur des installations classées.

13.8. L'exploitation doit être menée de manière à ne pas être à l'origine de bruits aériens ou de vibrations mécaniques susceptibles de compromettre la santé ou la sécurité du voisinage ou de constituer une gêne pour sa tranquillité.

13.8.1. Les niveaux limites de bruit à ne pas dépasser en limite de zone autorisée sont les suivants :

Position	Niveaux limite en dB(A) Période allant de 7 heures à 22 heures sauf dimanches et jours fériés
Limites d'exploitation	60

Les émissions sonores de l'établissement n'engendrent pas une émergence supérieure aux valeurs admissibles fixées dans le tableau ci-après, dans les zones à émergence réglementée :

Niveau de bruit ambiant existant dans les zones à émergence réglementée (incluant le bruit de l'établissement)	Emergence admissible pour la période allant de 7 heures à 22 heures, sauf dimanches et jours fériés
Supérieure à 35 dB(A) et inférieur ou égal à 45 dB(A)	6 dB(A)
Supérieure à 45 dB(A)	5 dB(A)

Le travail les dimanches et jours fériés n'est pas autorisé.

En chacun des points de contrôle, l'appréciation des effets du bruit perçus dans l'environnement doit être faite par comparaison du niveau de réception par rapport au niveau limite défini ci-dessus ou au niveau initial déterminé dans les formes prévues au paragraphe 2.3. de l'arrêté du 20 août 1985.

13.8.2. Les véhicules de transport, les matériels de manutention et les engins de chantier utilisés à l'intérieur de la carrière doivent être conformes à la réglementation en vigueur.

13.8.3. Un contrôle des niveaux sonores doit être effectué un an après la notification du présent arrêté puis tous les 3 ans. Les résultats de ces mesures doivent être communiqués immédiatement à l'inspection des installations classées.

En dehors des tirs de mines, les prescriptions de la circulaire du 23 juillet 1986 relative aux vibrations mécaniques émises dans l'environnement par les installations classées ainsi que les règles techniques qui y sont annexées sont applicables.

Toute intervention nécessitant la mise en œuvre de la méthode d'analyse fine de la réponse vibratoire, telle que définie dans la circulaire du 23 juillet 1986 doit être effectuée par un organisme agréé.

13.9. Le matériau extrait doit être transporté dans un état compatible avec les conditions de circulation, l'exploitant doit prendre toutes dispositions pour maintenir les chaussées empruntées, pour les besoins de son exploitation, en parfait état de propreté.

REMISE EN ETAT

Article 14 :

14.1. La remise en état de la carrière doit être coordonnée à l'exploitation conformément au schéma de remise en état et à l'échéancier annexé au présent arrêté.

Elle doit comporter les mesures suivantes :

- remblayage du fond de fouille à l'aide des stériles ;
- arrasage des îlots délaissés ;
- talutage des fronts selon un angle de 45° par rapport à l'horizontale ;
- régilage des terres de recouvrement ;
- ensemencement de la surface ainsi constituée à l'aide de graminées.

14.3. La remise en état doit être achevée au plus tard à l'échéance de l'autorisation (ou six mois avant l'arrêt définitif de l'exploitation).

L'exploitant doit adresser au préfet un dossier comprenant :

- la date prévue d'arrêt de l'exploitation et la date prévue pour la fin du réaménagement ;
- les plans réels ou prévisionnels des installations et des terrains remis en état ;
- un mémoire sur l'état du site, notamment si celui-ci a fait l'objet d'un remblaiement partiel ou total ;
- dans la mesure du possible, des photos significatives de l'état du site après réaménagement.

CONSTITUTION DES GARANTIES FINANCIERES

Article 15 :

L'exploitant doit remplir l'obligation de restitution de garanties financières prescrite par l'article L.516.6 de la loi du code de l'environnement dans les conditions suivantes.

15.1. Compte tenu du phasage d'exploitation et du réaménagement tel que défini aux articles 9 et 14 du présent arrêté d'autorisation, le montant des garanties financières retenu est égal au montant maximal calculé par période quinquennale nécessaire pour effectuer le réaménagement correspondant à la dite période. Ce montant est fixé à :

- **première période d'exploitation et réaménagement (de la date de publication du présent arrêté jusqu'au 13 juin 2004) : 5 332 euros,**
- **deuxième période d'exploitation et réaménagement (du 14 juin 2004 au 13 juin 2009) : 5 332 euros ;**
- **troisième période d'exploitation et réaménagement (du 14 juin 2009 au 13 juin 2014) : 5 332 euros ;**
- **quatrième période d'exploitation et réaménagement (du 14 juin 2014 au 7 octobre 2014) : 5 332 euros.**

Le document attestant la constitution des garanties financières doit indiquer, dans son article 2, que le montant maximum du cautionnement est de **5 332 euros**.

15.2. En toute période, l'exploitant doit être en mesure de justifier l'existence d'une caution solidaire telle que prévue par la réglementation et d'un montant au moins égal à la somme fixée ci-dessus. Notamment, le document correspondant doit être disponible sur le site de la carrière ou sur un site proche et l'inspecteur des installations classées peut en demander communication lors de toute visite.

15.3. Une augmentation du coût de la remise en état nécessite une augmentation du montant des garanties financières.

15.4. Compte tenu de la date d'échéance des garanties financières, telle qu'elle figure sur le document transmis en début d'exploitation ou à la date d'échéance de tout document postérieur renouvelant ces garanties et au moins 6 mois avant cette date, l'exploitant adresse au préfet un nouveau document, conforme à l'arrêté ministériel du 1^{er} février 1996 modifié par l'arrêté du 30 avril 1998 attestant du renouvellement et de l'actualisation éventuelle de ces garanties, pour une nouvelle période.

15.5. Le montant des garanties financières fixé à l'article 15.1 ci-dessus est indexé sur l'indice TP 01 publié par l'INSEE. L'indice TP 01 de référence est l'indice correspondant au dernier indice TP 01 connu soit celui du mois de janvier 2003.

L'actualisation du montant des garanties financières en fonction de l'évolution de cet indice, interviendra chaque fois que l'un des deux termes suivants sera atteint :

- début d'une nouvelle période quinquennale telle que définie à l'article 15.1 ci-dessus,
- augmentation de cet indice supérieure à 15 % pour la période courant depuis la dernière actualisation.

Dans les deux cas, l'actualisation des garanties financières doit être faite à l'initiative de l'exploitant sans que l'administration ait à le demander. Lorsque cette actualisation n'est pas prise en compte, dans toute attestation de renouvellement de garanties financières qui se trouverait concernée ou, est prise en compte de façon insuffisante, ce document ne remplit pas les conditions visées à l'article 15.4. Dans ce cas, l'exploitant peut faire l'objet des sanctions administratives prévues à l'article 15.9 ci-dessous.

15.6. Lorsque la quantité de matériaux extraits est sensiblement inférieure aux prévisions utilisées pour le calcul des garanties financières figurant à l'article 15.1 ci-dessus et, lorsqu'un nouveau calcul de ces garanties financières aboutit à un résultat au moins inférieur de 25 % au chiffre figurant à l'article 15.1, l'exploitant peut demander au préfet, pour les périodes quinquennales suivantes, une révision de ces chiffres. Dans ce cas, l'exploitant adresse au préfet une demande accompagnée d'un dossier technique justificatif au moins 10 mois avant le terme de la période quinquennale en cours.

15.7 Toute modification des conditions d'exploitation conduisant à l'augmentation du montant de garanties financières doit être portée sans délai à la connaissance du préfet et ne peut intervenir avant la fixation du montant de celles-ci par arrêté complémentaire et la fourniture de l'attestation correspondante par l'exploitant.

15.8 Le préfet fait appel à l'organisme de caution solidaire ayant fourni l'attestation de garanties financières :

- soit en cas de non respect des prescriptions du présent arrêté en matière de remise en état après que la mesure de consignation prévue à l'article L.514.1 du Code de l'Environnement a été exécutoire ;
- soit en cas de disparition juridique de l'exploitant et d'absence de remise en état conforme au présent arrêté.

15.9. L'absence de garanties financières, par défaut de production par l'exploitation de l'attestation de garanties financières initiales ou de l'attestation de renouvellement visée à l'article 15.4 ci-dessus, entraîne la suspension de l'exploitation après mise en œuvre des modalités prévues à l'article L.514.1.1.3 1 du code de l'environnement.

15.10. Toute infraction aux dispositions du présent arrêté relative à la remise en état, constitue, après mise en demeure, un délit tel que prévu et réprimé par l'article L.514.11 du code de l'environnement.

Article 16 :

Toute modification des conditions d'exploitation de la carrière, de nature à entraîner un changement notable des éléments du dossier de demande d'autorisation, doit être portée, avant sa réalisation, à la connaissance du préfet avec tous les éléments d'appréciation.

Article 17 :

Le présent arrêté cessera de produire effet si l'exploitation n'est pas mise en service dans le délai de trois ans ou si la carrière n'est pas exploitée durant deux années consécutives, sauf cas de force majeure.

Article 18 :

L'inobservation des dispositions de l'arrêté ministériel du 22 septembre 1994 ou du présent arrêté est passible des sanctions administratives et pénales prévues par le code de l'environnement et le décret du 21 septembre 1977 susvisés, sans préjudice des sanctions administratives et pénales prévues par la loi du 3 janvier 1992 sur l'eau et les articles 141 et 142 du code minier (article 28, 41 et 42 de la loi n° 94-588 du 15 juillet 1994 susvisée).

Article 19 : délais et voies de recours :

Le présent arrêté peut être déféré au tribunal administratif :

- par le demandeur ou l'exploitant dans le délai de 6 mois à dater de sa notification ;
- par les tiers dans le délai de 6 mois à dater sa notification.

Article 20 :

Le présent arrêté sera notifié à la S.A.R.L. MAZEROLLAS et Fils ;

Une copie sera déposée à la mairie de Cognac sur l'Isle et pourra y être consultée.

Un extrait de l'arrêté, énumérant les prescriptions auxquelles l'installation est soumise, sera affiché à la mairie de Cognac sur l'Isle pendant une durée minimum d'un mois.

Le même extrait sera affiché en permanence, de façon visible, sur le site de la carrière par les soins du bénéficiaire de l'autorisation.

Un avis sera inséré par les soins de la préfecture et aux frais de l'exploitant dans deux journaux locaux ou régionaux diffusés dans tout le département.

Article 21:

M. le secrétaire général de la préfecture de la Dordogne,
M. le maire de la commune de Cognac sur l'Isle,
M. le directeur régional de l'industrie, de la recherche et de l'environnement
Aquitaine à Bordeaux,
M. l'inspecteur des installations classées,

sont chargés, chacun en ce qui le concerne, de l'exécution du présent arrêté.

Fait à Périgueux, le **16 DEC. 2003**
Le préfet,


Pour le Préfet
et par délégation
le Secrétaire Général

Frédéric BENEY CHAMBELLAN

Pour ampliation

Pour le Préfet et pour l'exploitant
Directeur de la Carrière

Alain CARTAILLER

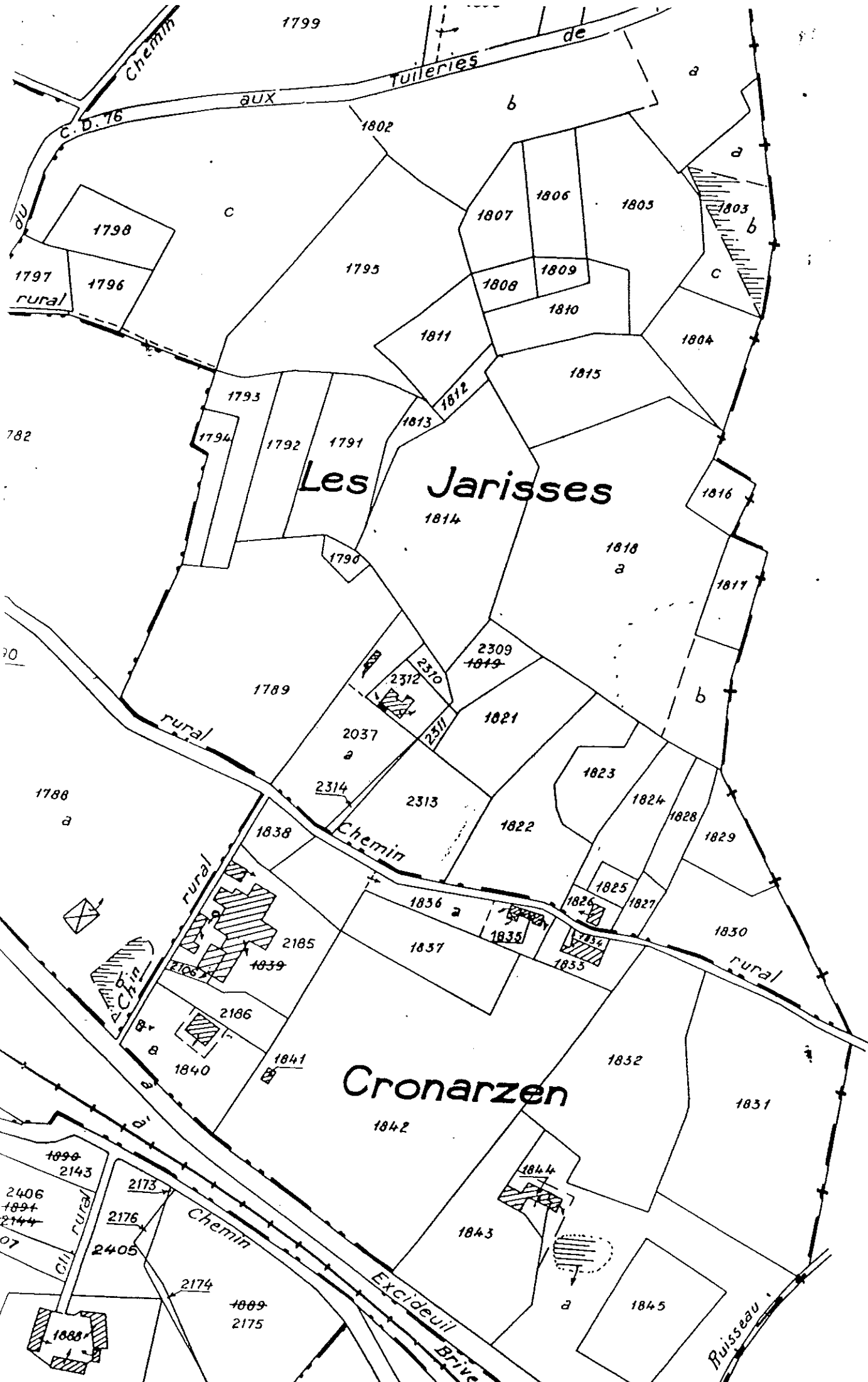


ANNEXES A L'ARRETE**n° 032142****du 16 décembre 2003**

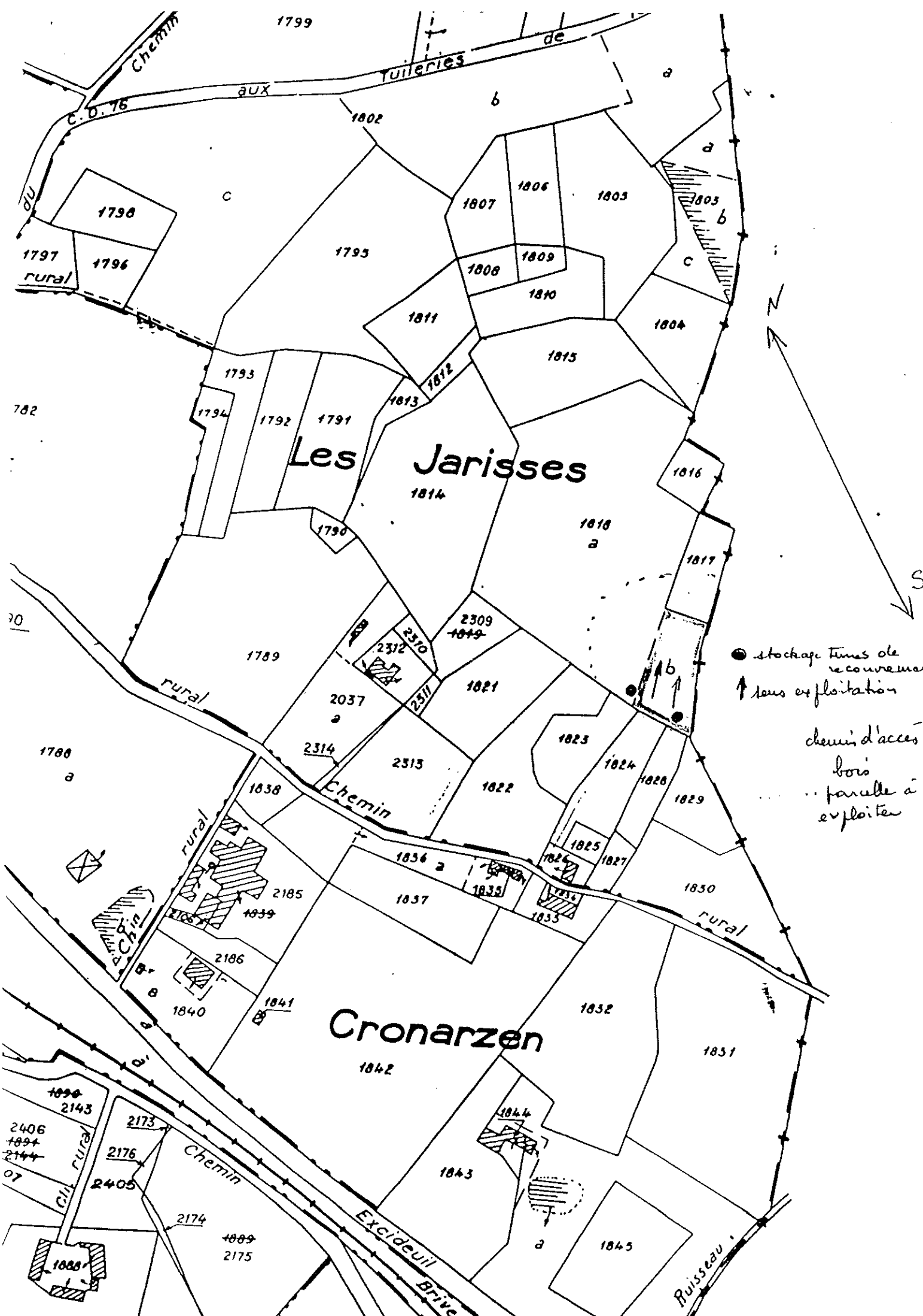
ANNEXE I : PLANS

Plan d'ensemble

Plan de phasage



ANNEXE II : PLAN DE REMISE EN ETAT



1799

tuileries

aux

Chemin

C.D. 76

1798

1797

1796

rural

1795

1807

1806

1803

1805

1808

1809

1810

1811

1812

1815

1804

1793

1794

1792

1791

Les Jarisses

1814

1816

1790

1818

1817

1789

2312

2310

2309

1819

1821

2037

2314

2515

1822

1823

1824

1826

1829

1788

rural

rural

Chemin

1823

1824

1826

1829

2185

2187

2186

1840

1841

Cronarzen

1842

1832

1851

1898

2143

2406

1894

2144

07

2173

2176

2405

Chemin

2174

1889

2175

1888

1843

1844

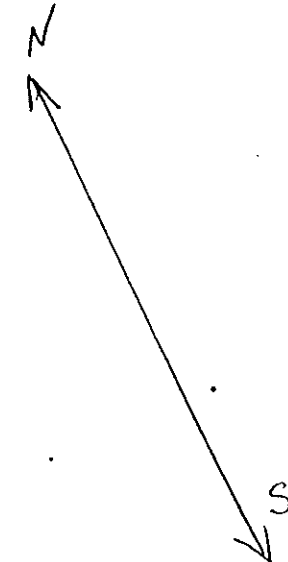
1845

Excideuil Brive

Ruisseau

● stockage fumes de recouvrement
↑ sans exploitation

--- chemin d'accès bois
... parcelle à exploiter



**ANNEXE III : RECAPITULATIF DES FREQUENCES DES
CONTROLES****Société : SARL. Mazerollas et Fils****FREQUENCE DES CONTROLES**

Désignation	Contrôles périodiques (par l'exploitant)	Contrôles par un laboratoire agréé	OBSERVATIONS
Bruit		Lors de la 1 ^{ère} année d'exploitation puis tous les trois ans	

