



Liberté • Égalité • Fraternité
RÉPUBLIQUE FRANÇAISE

PRÉFET DE LA CHARENTE

Préfecture

Secrétariat Général

Direction des relations avec les collectivités locales

Bureau de l'Utilité Publique

Et des Procédures Environnementales

ARRETE n°
autorisant la société **Carrières du Confolentais**
à exploiter une carrière à ciel ouvert de granite
et une installation de concassage-criblage
sur la commune d'**ABZAC** au lieu-dit « Les Pierres Blanches »

La Préfète de la Charente
Officier de la Légion d'Honneur
Officier de l'Ordre National du Mérite

- VU le titre 1^{er} du livre V du code de l'environnement et sa partie réglementaire ;
- VU le code minier ;
- VU la loi n° 93.3 du 4 janvier 1993 relative aux carrières ;
- VU l'arrêté ministériel du 22 septembre 1994 modifié relatif aux exploitations de carrières et aux installations de premier traitement des matériaux de carrières ;
- VU l'arrêté interministériel du 1er février 1996 modifié fixant le modèle d'attestation des garanties financières prévues à l'article 23.3 du décret n° 77.1133 du 21 septembre 1977 ;
- VU la circulaire interministérielle du 5 novembre 2003 relative à la redevance d'archéologie préventive ;
- VU le schéma départemental des carrières ;
- VU la demande de novembre 2009 par laquelle la société Carrières du Confolentais sollicite une demande d'autorisation d'exploitation de carrière au lieu-dit « Les Pierres Blanches » à ABZAC ;
- VU les plans, renseignements, engagements joints à la demande susvisée, et notamment l'étude d'impact ;
- VU l'avis de l'autorité environnementale du 8 janvier 2010 ;
- VU l'arrêté préfectoral du 11 février 2010 portant mise à l'enquête publique du 23 mars 2010 au 21 avril 2010 de la demande susvisée ;
- VU les avis et observations exprimés au cours des enquêtes réglementaires ;
- VU les pièces jointes par le pétitionnaire dans son mémoire en réponse adressé au commissaire enquêteur ;
- VU le rapport d'enquête et l'avis du commissaire enquêteur ;

VU le rapport de l'inspecteur des installations classées de la DREAL du 2 mars 2012 ;

VU l'avis de la commission départementale de la nature, des paysages et des sites dans sa « formation spécialisée des carrières » du 22 mars 2012 ;

VU l'arrêté préfectoral du **5 AVR. 2012** accordant la dérogation à la destruction d'habitat d'espèces protégées ;

CONSIDERANT qu'aux termes de l'article L512.1 du titre 1^{er} du livre V du code de l'environnement relatif aux installations classées pour la protection de l'environnement, l'autorisation ne peut-être accordée que si les dangers ou inconvénients de l'installation peuvent être prévenus par des mesures que spécifie l'arrêté préfectoral ;

CONSIDERANT que les conditions d'aménagement et d'exploitation, telles qu'elles sont définies par le présent arrêté, permettent de prévenir les dangers et inconvénients de l'installation pour les intérêts mentionnés à l'article L511.1 du titre 1^{er} du livre V du code de l'environnement, notamment pour la commodité du voisinage, pour la santé, la sécurité, la salubrité publiques et pour la protection de la nature et de l'environnement.

SUR proposition du secrétaire général de la préfecture ;

ARRETE

ARTICLE 1er - DISPOSITIONS GENERALES

ARTICLE 1.1 - AUTORISATION

La société Carrières du Confolentais dont le siège social est situé 1, chemin du Désert – 86350 USSON DU POITOU - est autorisée à exploiter une carrière à ciel ouvert de granite sur le territoire de la commune d'ABZAC au lieu-dit « Les Pierres Blanches », sous réserve du respect des dispositions du présent arrêté.

Nomenclature des installations classées	Activités	Capacités	Régime
2510-1	Exploitation de carrière à ciel ouvert	400 000 t/an max	A
2515-1	Installation de broyage, concassage, criblage et mélange de pierres, cailloux, minerais et autres produits minéraux naturels et artificiels. Puissance installée de l'ensemble des machines fixes supérieure à 200 kW.	P = 450 kW	A

A autorisation

Le présent arrêté vaut autorisation et déclaration au titre du code de l'environnement – livre II – titre I.

Le présent arrêté vaut fait générateur pour la perception de la redevance d'archéologie préventive pour les surfaces de l'extension, hors la superficie correspondant à la bande minimale de 10 m, soit 63 300 m² aux dates suivantes:

- 10 550 m² à la date de l'arrêté
- 10 550 m² à la date de l'arrêté + 5 ans
- 10 550 m² à la date de l'arrêté + 10 ans
- 10 550 m² à la date de l'arrêté + 15 ans
- 10 550 m² à la date de l'arrêté + 20 ans
- 10 550 m² à la date de l'arrêté + 25 ans

La durée nécessaire à la réalisation des diagnostics et des opérations de fouilles interrompt la durée de l'autorisation administrative d'exploitation de la présente carrière.

Afin de déterminer la durée d'interruption de cette autorisation, l'exploitant fournit une copie de l'ensemble ou partie des documents suivants lorsque les terrains concernés sont libres de toute contrainte archéologique :

- arrêté préfectoral prescrivant un diagnostic archéologique,
- décision ou non de fouilles archéologiques,
- le cas échéant, arrêté de prescriptions de fouille,
- courrier annonçant que les terrains concernés sont libres de toute contrainte archéologique.

La décision d'interrompre la présente autorisation et la durée correspondante sont du ressort de l'inspection des installations classées.

Conformément au Code des Douanes, les installations visées ci-dessus sont soumises à la Taxe Générale sur les Activités Polluantes (TGAP). Cette taxe est due pour la délivrance du présent arrêté et exigible à la signature de celui-ci. En complément de celle-ci, elle est également due sous la forme d'une Taxe annuelle établie sur la base de la situation administrative de l'établissement en activité au 1er janvier ou ultérieurement à la date de mise en fonctionnement de l'établissement ou éventuellement de l'exercice d'une nouvelle activité. La taxe est due, dans tous les cas, pour l'année entière.

L'autorisation est accordée aux conditions du dossier de la demande en ce qu'elles ne sont pas contraires aux prescriptions du présent arrêté.

Les prescriptions du présent arrêté sont applicables immédiatement à l'exception de celles pour lesquelles un délai est explicitement prévu. La mise en application, à leur date d'effet, de ces prescriptions, entraîne l'abrogation de toutes les dispositions contraires ou identiques qui ont le même objet.

ARTICLE 1.2 - CARACTÉRISTIQUES DE L'AUTORISATION

Les parcelles concernées sont les suivantes :

Lieu-dit	Section	N° de parcelle	Superficie
Les Pierres Blanches		334, 342 à 349	7 ha 74 a 22 ca

L'autorisation est accordée pour une **durée de 30 ans** à compter de la notification du présent arrêté remise en état incluse.

Elle est accordée sous réserve des droits des tiers et n'a d'effet que dans les limites du droit de propriété du bénéficiaire et des contrats de forage dont il est titulaire.

L'épaisseur d'extraction maximale est de 66 m.

La cote minimale NGF du fond de la carrière est de 133 NGF avec un point bas de puisage à 128 m NGF.

Le front d'abattage doit être constitué de gradins d'une hauteur verticale maximale limitée à 15 m.

Avant le 1^{er} Mars de l'année N+1, la quantité extraite de l'année N est portée à la connaissance de l'inspection.

ARTICLE 1.3 - MODIFICATIONS

Toute modification envisagée par l'exploitant aux installations, à leur mode d'utilisation ou à leur voisinage, de nature à entraîner un changement notable des éléments du dossier de demande d'autorisation ou des prescriptions du présent arrêté est portée, avant sa réalisation, à la connaissance du Préfet avec tous les éléments d'appréciation.

ARTICLE 1.4 - TRANSFERT DES INSTALLATIONS – CHANGEMENT D'EXPLOITANT

Tout transfert sur un autre emplacement des installations visées au tableau de l'article 1.1 nécessite une nouvelle demande d'autorisation ou une nouvelle déclaration.

Dans le cas où l'établissement changerait d'exploitant, le nouvel exploitant ou son représentant, doit en faire la demande d'autorisation auprès du Préfet dans le mois qui suit la prise en charge de l'exploitation. Cette demande d'autorisation doit mentionner, s'il s'agit d'une personne physique, les nom, prénom et domicile du nouvel exploitant et, s'il s'agit d'une personne morale, sa dénomination ou sa raison sociale, sa forme juridique, l'adresse de son siège social ainsi que la qualité du signataire. Elle doit comporter en annexe les documents établissant les capacités techniques et financières du nouvel exploitant et la constitution des garanties financières. L'accord écrit du précédent exploitant ainsi que les accords des propriétaires (droits de foretage) doivent être annexés à la demande.

ARTICLE 1.5 - ACCIDENT OU INCIDENT

Indépendamment de la déclaration d'accident prévue par les dispositions de police visées à l'article 2.1 ci-dessous, tout accident ou incident susceptible de porter atteinte aux intérêts visés à l'article L 511, livre V, titre I du code de l'environnement doit être signalé immédiatement à l'inspecteur des installations classées.

Sauf exception dûment justifiée, en particulier pour des motifs de sécurité, il est interdit de modifier en quoi que ce soit l'état des installations où a eu lieu l'accident ou l'incident tant que l'inspecteur des installations classées n'a pas donné son accord et, s'il y a lieu, après autorisation de l'autorité judiciaire, indépendamment des dispositions de police prévues par le R.G.I.E.

ARTICLE 1.6 - CONTRÔLES ET ANALYSES

L'inspection des installations classées peut demander que des prélèvements, des contrôles ou des analyses soient effectués par un organisme indépendant, dont le choix est soumis à son approbation, s'il n'est pas agréé à cet effet, dans le but de vérifier le respect des prescriptions du présent arrêté ; les frais occasionnés par ces interventions sont supportés par l'exploitant.

Elle peut demander en cas de nécessité la mise en place et l'exploitation aux frais de l'exploitant d'appareils pour le contrôle des rejets liquides et gazeux, des émissions de poussières, des bruits, des vibrations ou des concentrations des matières polluantes dans l'environnement.

ARTICLE 1.7 - ENREGISTREMENTS, RAPPORTS DE CONTRÔLE ET REGISTRES

Tous les enregistrements, rapports de contrôle et registres mentionnés dans le présent arrêté sont conservés à la disposition de l'inspection des installations classées qui peut, par ailleurs, demander que des copies ou synthèses de ces documents lui soient adressées.

ARTICLE 1.8 - GARANTIES FINANCIERES

1.8.1 – Généralités

1. La durée de l'autorisation est divisée en périodes quinquennales. A chaque période correspond un montant de garanties financières permettant la remise en état maximale au sein de cette période. Le schéma d'exploitation et de remise en état en annexe présente les surfaces à exploiter et les modalités de remise en état pendant ces périodes.

2. L'acte de cautionnement solidaire est établi conformément au modèle annexé à l'arrêté interministériel du 1^{er} février 1996.

3. L'exploitant adresse au préfet le document établissant le renouvellement des garanties financières en notifiant la situation de l'exploitation 6 mois au moins avant son terme.

4. Modalités d'actualisation du montant des garanties financières :

Tous les cinq ans, le montant des garanties financières est actualisé compte tenu de l'évolution de l'indice TP01.

L'actualisation des garanties financières relève de l'initiative de l'exploitant.

5. Toute modification des conditions d'exploitation conduisant à une augmentation du montant des garanties financières doit être subordonnée à la constitution de nouvelles garanties financières.

6. L'absence de garanties financières entraîne la suspension de l'activité, après mise en œuvre des modalités prévues à l'article L 514-1, livre V, titre I du code de l'environnement.

1.8.2 – Montant

Le montant de chacune des périodes est établi d'après le plan prévu d'exploitation et l'indice TP01 à la date de rédaction de l'arrêté. Ce montant est révisable suivant les conditions des points 4 et 5 ci-dessus.

Période	0 - 5 ans	5 – 10 ans	10 – 15 ans	15 – 20 ans	20 - 25 ans	25 – 30 ans
Montant € TTC	88695	88695	82479	82189	28115	12270

1.8.3 - Indice TP

L'indice TP 01 pris pour le calcul des garanties financières est de 681,3 (septembre 2011).

ARTICLE 1.9 - RECAPITULATIF DES DOCUMENTS A TRANSMETTRE A L'INSPECTION

ARTICLE	OBJET	PERIODICITE
1.2	Déclaration du tonnage maximal extrait	Annuelle
2.2	Plans	1 fois tous les 5 ans
3.4.4	Mesures de vibrations	Au début de l'exploitation puis 1 fois par an

ARTICLE 2 - EXPLOITATION

ARTICLE 2.1 - REGLEMENTATIONS GENERALES

L'exploitant est tenu de respecter les dispositions prescrites par :

- les articles L175-3 et L175-4, L152-1 et L342-2, L342-3, L342-3 et L342-5 du code minier
- le décret n° 99-116 du 12 février 1999 relatif à la police des carrières
- le décret n° 80-331 du 7 mai 1980 modifié portant Règlement Général des Industries Extractives (RGIE)
- l'arrêté ministériel du 22 septembre 1994 relatif aux exploitations de carrières et aux installations de premier traitement des matériaux de carrières.

ARTICLE 2.2 - REGISTRES ET PLANS

1 - Un plan d'échelle adaptée à la superficie de la carrière est établi.

Sur ce plan sont reportés :

- les limites du périmètre sur lequel porte le droit d'exploiter ainsi que ses abords, dans un rayon de 50 mètres ;
- les bords de la fouille ;
- les courbes de niveau ou cotes d'altitude des points significatifs ;
- les zones remises en état ;
- la position de l'ouvrage visé à l'article 2.9.2 et s'il y a lieu, leur périmètre de protection institué en vertu de réglementations spéciales.

Ce plan, mis à jour au moins une fois par an, est tenu à la disposition de l'inspection des installations classées. A la fin de chaque période quinquennale, ce plan est adressé à l'inspection des installations classées.

2 – Déchets inertes

L'exploitant doit établir un plan de gestion des déchets inertes et des terres non polluées résultant du fonctionnement de la carrière. Ce plan est établi avant le début de l'exploitation.

Le plan de gestion contient au moins les éléments suivants :

- la caractérisation des déchets et une estimation des quantités totales de déchets d'extraction qui seront stockés durant la période d'exploitation ;
- la description de l'exploitation générant ces déchets et des traitements ultérieurs auxquels ils sont soumis ;
- en tant que de besoin, la description de la manière dont le dépôt des déchets peut affecter l'environnement et la santé humaine, ainsi que les mesures préventives qu'il convient de prendre pour réduire au minimum les incidences sur l'environnement ;
- la description des modalités d'élimination ou de valorisation de ces déchets ;
- le plan proposé en ce qui concerne la remise en état de l'installation de stockage de déchets ;
- les procédures de contrôle et de surveillance proposées ;
- en tant que de besoin, les mesures de prévention de la détérioration de la qualité de l'eau et en vue de prévenir ou de réduire au minimum la pollution de l'air et du sol ;
- une étude de l'état du terrain de la zone de stockage susceptible de subir des dommages dus à l'installation de stockage de déchets ;
- les éléments issus de l'étude de danger propres à prévenir les risques d'accident majeur en conformité avec les dispositions prévues par l'arrêté du 19 avril 2010 relatif à la gestion des déchets des industries extractives et applicable aux installations classées pour la protection de l'environnement soumises à autorisation et aux installations de gestion de déchets provenant des mines ou carrières.

Le plan de gestion est révisé par l'exploitant tous les cinq ans et, dans le cas d'une modification apportée aux installations, à leur mode d'utilisation ou d'exploitation et de nature à entraîner une modification substantielle des éléments du plan. Il est transmis au préfet.

ARTICLE 2.3 - DIRECTION TECHNIQUE - PREVENTION - FORMATION

Le titulaire de l'autorisation d'exploiter doit déclarer au Directeur Régional de l'Environnement, de l'Aménagement et du Logement :

- le nom de la personne physique chargée de la direction technique des travaux,
- les entreprises extérieures éventuellement chargées de travaux et de tout ou partie de l'exploitation.

Par ailleurs, il rédige le Document de Sécurité et de Santé (DSS), les consignes, fixe les règles d'exploitation, d'hygiène et de sécurité. Il élabore les dossiers de prescriptions visés par les textes.

Il porte le document de sécurité et de santé, les consignes et dossiers de prescriptions à la connaissance du personnel concerné ou susceptible de l'être et des entreprises extérieures visées ci-dessus, les tient à jour, et réalise une analyse annuelle portant sur leur adéquation et sur leur bonne application par le personnel.

Une formation à l'embauche et une formation annuelle adaptées sont assurées à l'ensemble du personnel.

Le bilan annuel des actions menées dans les domaines de la sécurité et de la protection de l'environnement, la liste des participants à ces actions et formations sont tenus à la disposition de la Direction Régionale de l'Environnement, de l'Aménagement et du Logement.

ARTICLE 2.4 – MISE EN SERVICE

L'exploitant satisfait aux prescriptions mentionnées aux articles 2.5.1 à 2.5.4 ci-après avant le début d'exploitation. La constitution des garanties financières vaut déclaration de début d'exploitation. Elle est faite au plus tard lors du début effectif de mise en service de l'installation.

ARTICLE 2.5 - AMENAGEMENTS PRELIMINAIRES

2.5.1 - Information du public

L'exploitant est tenu, avant le début de l'exploitation, de mettre en place sur chacune des voies d'accès au chantier des panneaux indiquant en caractères apparents son identité, la référence de l'autorisation, l'objet des travaux et l'adresse de la mairie où le plan de remise en état du site peut être consulté.

2.5.2 - Bornage

Préalablement à la mise en exploitation des carrières à ciel ouvert, l'exploitant est tenu de faire placer par un géomètre :

- des bornes en tous les points nécessaires pour déterminer le périmètre de l'autorisation ;
- le cas échéant, des bornes de nivellement.

Ces bornes doivent demeurer en place jusqu'à l'achèvement des travaux d'exploitation et de remise en état du site. L'exploitant tien à disposition de l'inspection le plan de bornage.

2.5.3 - Eaux de ruissellement

Lorsqu'il existe un risque pour les intérêts visés à l'article L 211-1, livre II, titre I du code de l'environnement, l'eau, un réseau de dérivation empêchant les eaux de ruissellement d'atteindre la zone en exploitation est mis en place à la périphérie de cette zone.

2.5.4 - Accès à la carrière

L'accès à la voirie publique est aménagé de telle sorte qu'il ne crée pas de risque pour la sécurité publique. L'aménagement de l'accès est réalisé conformément aux recommandations des services techniques du Conseil Général. Une portion de haie au nord de l'accès le long de la RD 729 est coupée ou ajourée pour obtenir au minimum 200 m de visibilité côté Abzac.

Cet accès sur la RD 729 fait l'objet d'une permission de voirie.

ARTICLE 2.6 - DISPOSITIONS PARTICULIÈRES D'EXPLOITATION

2.6.1 - Patrimoine archéologique

Toutes découvertes fortuites de vestiges archéologiques en dehors du cadre d'opérations préventives sont signalées sans délai à la Mairie, à la Direction Régionale des Affaires Culturelles, avec copie à l'Inspection des Installations Classées.

2.6.2 - Exploitation

L'exploitation sera conduite suivant la méthode et le phasage définis sur le plan joint. La progression de l'exploitation se fait en commençant par le sud est afin de dégager une aire pour l'installation de traitement, puis en avançant vers le nord, puis l'ouest. Les gradins ont une hauteur de 15 m maximum, séparés par des paliers de 15 à 25 m de large pendant l'exploitation et de 5 m en fin d'exploitation.

2.6.3 - Abattage à l'explosif

L'exploitant définit un plan de tir.

L'exploitant prend en compte les effets des vibrations émises dans l'environnement et assure la sécurité du public lors des tirs.

Les tirs de mines ont lieu les jours ouvrables, de préférence en fin de matinée. Aucun tir n'a lieu le samedi.

2.6.4 – Remblayage

Le remblayage est réalisé exclusivement avec les stériles de la carrière, sans apports extérieurs.

Le remblayage ne doit pas nuire, le cas échéant, à la qualité et au bon écoulement des eaux.

ARTICLE 2.7 - EVACUATION DES MATÉRIAUX

La production de la carrière est expédiée par camions en empruntant la RD729 vers le sud.

ARTICLE 2.8 - CONDUITE DE L'EXPLOITATION A CIEL OUVERT

2.8.1 - Déboisement et défrichage

Sans préjudice de la législation en vigueur, le déboisement et le défrichage éventuels des terrains sont réalisés progressivement, par phase correspondant aux besoins de l'exploitation.

Les coupes d'arbres (haies et boisements) se feront en dehors de la période de nidification et d'élevage des oiseaux.

Les souches de chênes seront entassées et conservées sur le site afin de créer un lieu d'accueil du lucane cerf volant.

2.8.2 - Technique de décapage

Le décapage des terrains est limité aux besoins des travaux d'exploitation.

Le décapage est réalisé de manière sélective, de façon à ne pas mêler les terres végétales constituant l'horizon humifère aux stériles. L'horizon humifère et les stériles sont stockés séparément et réutilisés pour la remise en état des lieux. La hauteur des tas de stériles devra être limitée.

2.8.3 – Aspect paysager, plantations

Afin de limiter la perception visuelle de la carrière, des aménagements sont réalisés :

- renforcement et prolongation de la haie au sud,
- création d'une haie d'essences locales en limite Nord-Est,
- plantations sur les versants externes des buttes de stériles, angle Sud-Ouest et partie Est du site, côtés Commerçat et RD729,
- maintien des haies périphériques notamment en périphérie Ouest et Est.

ARTICLE 2.9 - SECURITE PUBLIQUE

2.9.1 - Interdiction d'accès

Durant les heures d'activité, l'accès à la carrière est contrôlé. En dehors des heures ouvrées, cet accès est interdit.

L'accès de toute zone dangereuse des travaux d'exploitation à ciel ouvert est interdit par une clôture efficace ou tout autre dispositif équivalent. Le danger est signalé par des pancartes placées, d'une part, sur le ou les chemins d'accès aux abords des travaux, d'autre part, à proximité des zones clôturées.

2.9.2 - Limites du périmètre, distances de sécurité

Les bords des excavations des carrières à ciel ouvert sont tenus à distance horizontale d'au moins 10 mètres des limites du périmètre sur lequel porte l'autorisation ainsi que de l'emprise des éléments de la surface dont l'intégrité conditionne le respect de la sécurité et de la salubrité publiques. Cette dernière disposition vise notamment la distance à respecter par rapport au poteau électrique situé au sud est.

De plus, l'exploitation du gisement à son niveau le plus bas est arrêtée à compter du bord supérieur de la fouille à une distance horizontale telle que la stabilité des terrains voisins ne soit pas compromise.

Cette distance prend en compte la hauteur totale des excavations, la nature et l'épaisseur des différentes couches présentes sur cette hauteur.

ARTICLE 3 - PREVENTION DES POLLUTIONS ET DES RISQUES

ARTICLE 3.1 - DISPOSITIONS GENERALES

La carrière est exploitée et remise en état de manière à limiter son impact sur l'environnement, notamment par la mise en œuvre de techniques propres.

L'exploitant prend toutes les dispositions nécessaires dans la conduite de l'exploitation pour limiter les risques de pollution des eaux, de l'air ou des sols et de nuisance par le bruit et les vibrations et l'impact visuel.

L'ensemble du site et ses abords placés sous le contrôle de l'exploitant sont maintenus en bon état de propreté.

Les voies de circulation internes et aires de stationnement sont aménagées et entretenues.

Les véhicules sortant de l'installation ne doivent pas être à l'origine d'envols de poussières ni entraîner de dépôts de poussières ou de boue sur les voies de circulation publiques.

ARTICLE 3.2 - POLLUTION DE L'EAU

3.2.1 - Prélèvement d'eau

L'utilisation d'eau doit être limitée par des systèmes qui en favorisent l'économie. L'eau potable du réseau public est destinée aux lavabos et douches. L'installation est munie d'un dispositif de mesure totaliseur agréé. Le relevé est fait mensuellement et les résultats sont inscrits sur un registre tenu à la disposition de l'inspection des installations classées.

Les eaux de ruissellement et d'infiltration retenues sur le site sont destinées à remplir une cuve ou un bassin sur l'aire de traitement pour le système d'abattage de poussière, le laveur de roues et l'arrosage des pistes, le WC.

3.2.2 – Rejets

Le trop-plein des eaux de ruissellement est rejeté dans le fossé qui borde la RD 729 et qui rejoint le ruisseau de l'étang de Monette. Les coordonnées Lambert II étendu sont : X= 473 793, Y= 2 122 850. La concentration en MES est inférieure à 35 mg/l (norme NF EN ISO 872), le pH est compris entre 5,5 et 8,5.

Une convention de rejet est établie avec le gestionnaire du fossé.

En sortie du séparateur de l'aire de lavage des véhicules, la concentration en hydrocarbures totaux est inférieure à 10 mg/l (norme NFEN ISO 9377-2 + NF EN ISO 11423-1).

Ces valeurs limites sont respectées pour tout échantillon prélevé proportionnellement au débit sur 24 heures. Aucun prélèvement instantané ne doit dépasser le double de ces valeurs limites.

La surveillance de la qualité de ces 2 rejets fait l'objet d'un contrôle annuel. Les résultats d'analyses sont tenus à disposition de l'inspection des installations classées.

Les eaux vannes des sanitaires et des lavabos sont traitées en conformité avec les règlements sanitaires en vigueur. Le dispositif de traitement est validé par le SPANC de la CDC du Confolentais.

3.2.3 - Prévention des pollutions accidentelles

1 - Le ravitaillement des engins est réalisé sur une aire étanche reliée à un séparateur à hydrocarbures. Des précautions sont prises lors du ravitaillement des engins de chantier peu mobiles. Le ravitaillement se fait avec un raccord étanche et au dessus d'un tapis absorbant. Du produit absorbant spécifique aux hydrocarbures est disponible en permanence à bord des véhicules de chantier.

2 - Tout stockage d'un liquide susceptible de créer une pollution des eaux ou des sols est associé à une capacité de rétention dont le volume est au moins égal à la plus grande des deux valeurs suivantes :

- 100 p. 100 de la capacité du plus grand réservoir ;

- 50 p. 100 de la capacité des réservoirs associés.

Lorsque le stockage est constitué exclusivement en récipients de capacité inférieure ou égale à 250 litres, la capacité de rétention peut être réduite à 20 p. 100 de la capacité totale des fûts associés sans être inférieure à 1 000 litres ou à la capacité totale lorsqu'elle est inférieure à 1 000 litres.

3 - Les produits récupérés en cas d'accident ne peuvent être rejetés et doivent être soit réutilisés, soit éliminés comme les déchets.

ARTICLE 3.3 - POLLUTION DE L'AIR

3.3.1 – Limitation de poussières dans l'environnement

L'exploitant prend toutes dispositions utiles pour éviter l'émission et la propagation des poussières. En particulier, les pistes, les roues et les chargements des camions sont arrosés si nécessaire, notamment par temps sec.

Sur l'installation de traitement, la hauteur de chute de produits pulvérulents est réduite et ceux-ci sont arrosés si nécessaire.

3.3.2 – Mesure des poussières dans l'environnement

Un réseau approprié de mesures des retombées de poussières dans l'environnement est mis en place. Les points de mesure sont au nombre de 2 et installés en haut de talus à l'angle nord-est et sur le côté ouest du site.

Ces mesures ont lieu une fois par semestre, été et hiver. Les résultats sont tenus sur un registre mis à disposition de l'inspection des installations classées.

ARTICLE 3.4 - BRUIT

3.4.1 - Zones à émergence réglementée

On appelle émergence la différence entre le niveau du bruit ambiant, carrière en exploitation, et le niveau du bruit résiduel lorsque la carrière est à l'arrêt.

On appelle zones à émergence réglementée :

- l'intérieur des immeubles habités ou occupés par des tiers, existant à la date de l'autorisation, et leurs parties extérieures éventuelles les plus proches (cour, jardin, terrasse) ;
- les zones constructibles, définies par des documents d'urbanisme opposables aux tiers et publiés à la date de l'autorisation ;
- l'intérieur des immeubles habités ou occupés par des tiers qui ont été implantés après la date de l'arrêté d'autorisation dans les zones constructibles définies ci-dessus et leurs parties extérieures éventuelles les plus proches (cour, jardin, terrasse), à l'exclusion de celles des immeubles implantés dans les zones destinées à recevoir des activités artisanales ou industrielles.

BRUIT VALEURS LIMITES ET POINTS DE CONTROLE	
Niveau de bruit ambiant existant dans les zones à émergence réglementée (incluant le bruit de l'établissement)	Emergence admissible pour la période allant de 7 h 00 à 22 h 00 sauf dimanches et jours fériés
inférieur à 45 dB (A)	6 dB(A)
Point de contrôle	Niveaux limites admissibles de bruit en dB (A)
	Jour (7h00- 22h00) sauf dimanches et jours fériés
limite de propriété	65

Un contrôle des niveaux sonores est effectué dans un délai d'un an après l'ouverture de la carrière. Ce contrôle sera renouvelé périodiquement, notamment lorsque les fronts de taille se rapprochent des zones habitées. En tout état de causes, il est effectué au moins une fois tous les 3 ans. Les résultats sont tenus à disposition de l'inspection des installations classées.

3.4.2 - Règles de construction

Les installations sont construites et équipées de façon que :

- les émissions sonores ne soient pas à l'origine,
 - en limite de propriété, d'un niveau de bruit supérieur aux valeurs admissibles précisées à l'article 3.4.1,
 - dans les zones à émergence réglementée, d'une émergence supérieure aux valeurs admissibles précisées à l'article 3.4.1.

- les émissions solidiennes ne soient pas à l'origine de valeurs supérieures à celles précisées dans la circulaire du 23 juillet 1986 relative aux vibrations mécaniques émises dans l'environnement par les installations classées pour la protection de l'environnement.

3.4.3 - Horaires

L'horaire de fonctionnement de la carrière est de 7 h à 20 h.

3.4.4 - Vibrations

Les tirs de mines ne doivent pas être à l'origine de vibrations susceptibles d'engendrer dans les constructions avoisinantes des vitesses particulières pondérées supérieures à 10 mm/s mesurées dans les trois axes de la construction.

La fonction de pondération du signal mesuré est une courbe continue définie par les points caractéristiques suivants :

Bande de fréquence en Hz	Pondération du signal
1	5
5	1
30	1
80	3/8

On entend par constructions avoisinantes les immeubles occupés ou habités par des tiers ou affectés à toute autre activité humaine et les monuments.

Le respect de la valeur ci-dessus est vérifié dès les premiers tirs réalisés sur la carrière, puis une fois par an au niveau des habitations les plus proches de la zone de tir. Les résultats des enregistrements des 3 premiers tirs seront transmis à l'inspection des installations classées.

En outre, le respect de la valeur limite est assuré dans les constructions existantes à la date de l'arrêté d'autorisation et dans les immeubles construits après cette date et implantés dans les zones autorisées à la construction par des documents d'urbanisme opposables aux tiers publiés à la date de l'arrêté d'autorisation.

3.4.5 - Véhicules et engins de chantier

Les émissions sonores des véhicules, matériels et engins de chantier qui peuvent être utilisés à l'intérieur de l'établissement doivent respecter la réglementation en vigueur les concernant en matière de limitation de leurs émissions sonores (notamment les engins de chantier doivent être conformes à un type homologué).

ARTICLE 3.5 - DECHETS

Toutes dispositions sont prises pour limiter les quantités de déchets produits, notamment en effectuant toutes les opérations de valorisation possibles. Les diverses catégories de déchets sont collectées séparément puis valorisées ou éliminées vers des installations dûment autorisées.

Le brûlage des déchets à l'air libre est interdit.

ARTICLE 3.6 - RISQUES

3.6.1 - Incendie et explosions

L'installation est pourvue d'équipements de lutte contre l'incendie adaptés et conformes aux normes en vigueur. Ces matériels sont maintenus en bon état et vérifiés au moins une fois par an.

3.6.2 - Installations électriques

L'installation électrique est entretenue en bon état ; elle est périodiquement contrôlée par un technicien compétent. Les rapports de contrôle sont tenus à la disposition de l'inspection des installations classées.

ARTICLE 4 - FIN D'EXPLOITATION

4.1 - Dispositions générales

Lors de la mise à l'arrêt définitif de l'exploitation et au plus tard six mois avant la date d'expiration de l'autorisation, l'exploitant notifie au Préfet la cessation d'activité. Cette notification est accompagnée d'un dossier comprenant :

- un mémoire sur l'état du site précisant les mesures prises ou prévues pour assurer la protection des intérêts visés à l'article L 511, livre V, titre I du code de l'environnement modifiée et notamment :
 - la valorisation ou l'élimination vers des installations dûment autorisées de tous les produits polluants et déchets,
 - l'évacuation ou l'élimination des produits dangereux ainsi que des déchets présents sur le site,
 - la dépollution des sols et des eaux souterraines éventuellement pollués,
 - les conditions de remise en état et d'insertion du site dans son environnement ainsi que son devenir ; la mise en sécurité des fronts de taille et le nettoyage des terrains, la suppression de toutes les structures n'ayant pas d'utilité après la remise en état du site.
 - en cas de besoin, la surveillance à exercer de l'impact de l'installation sur son environnement, et les modalités de mise œuvre de servitudes.
- le plan à jour des terrains d'emprise de l'installation accompagné de photographies ;
- le plan de remise en état définitif.

La remise en état doit être achevée 3 mois au moins avant la date d'expiration de l'autorisation.

4.2 – Remise en état

La remise en état est coordonnée à l'exploitation, avec un décalage pour les premières années, conformément au dossier de demande d'autorisation.

L'objectif final de la remise en état consiste en un remblaiement partiel de l'excavation avec création d'un plan d'eau d'environ 4 ha dont le niveau du trop plein est à 177 m NGF. Les fronts et banquettes seront réaménagés de manière à obtenir une juxtaposition irrégulière de falaises, de replats et de corniches qui constitueront autant de milieux supports pour la végétation spontanée. Les merlons implantés en limite d'emprise au sommet des parois rocheuses (sud-ouest, ouest, nord-ouest) seront ramenés à une hauteur de 1,5 m. Ceux mis en place en début d'exploitation au sud-est et est seront arasés. La hauteur maximale de la butte de stériles sera limitée à 189 m NGF.

Le plan de remise en état est annexé au présent arrêté.

ARTICLE 5 - DELAIS ET VOIES DE RECOURS

La présente décision peut faire l'objet, à compter de sa notification pour le demandeur ou de sa publication pour les tiers :

- soit d'un recours administratif (gracieux devant la préfète ou hiérarchique devant le ministre concerné) dans un délai de deux mois ;

- soit d'un recours contentieux devant le tribunal administratif de Poitiers :

* par les tiers, personnes physiques ou morales, les communes intéressées ou leurs groupements, en raison des inconvénients ou des dangers que le fonctionnement de l'installation présente pour les intérêts mentionnés aux articles L 211-1 et L 511-1 dans un délai d'un an.

Toutefois, si la mise en service de l'installation n'est pas intervenue six mois après la publication ou l'affichage de ces décisions, le délai de recours continue à courir jusqu'à l'expiration d'une période de six mois après cette mise en service.

* par les demandeurs ou exploitants, dans un délai de deux mois.

ARTICLE 6 - PUBLICATION

Conformément aux dispositions réglementaires en vigueur, un extrait du présent arrêté, énumérant les conditions auxquelles l'autorisation est accordée, est affiché à la mairie d'ABZAC pendant une durée minimale d'un mois avec mention de la possibilité pour les tiers de consulter sur place, à la sous-préfecture de Confolens ou à la Préfecture de la Charente (direction des collectivités locales – bureau de l'utilité publique et des procédures environnementales) ; procès-verbal de l'accomplissement de cette formalité est dressé par les soins du maire.

Le même extrait est affiché en permanence de façon visible dans l'installation par les soins du bénéficiaire de l'autorisation.


Un avis est inséré par les soins du préfet, et aux frais de l'exploitant, dans deux journaux locaux ou régionaux, diffusés dans tout le département.

ARTICLE 7 - APPLICATION

Le secrétaire général de la préfecture, le sous-préfet de Confolens, le directeur régional de l'environnement, l'aménagement et du logement, l'inspecteur des installations classées et le maire d'ABZAC sont chargés, chacun en ce qui le concerne, de l'exécution du présent arrêté dont une copie sera notifiée à l'exploitant.

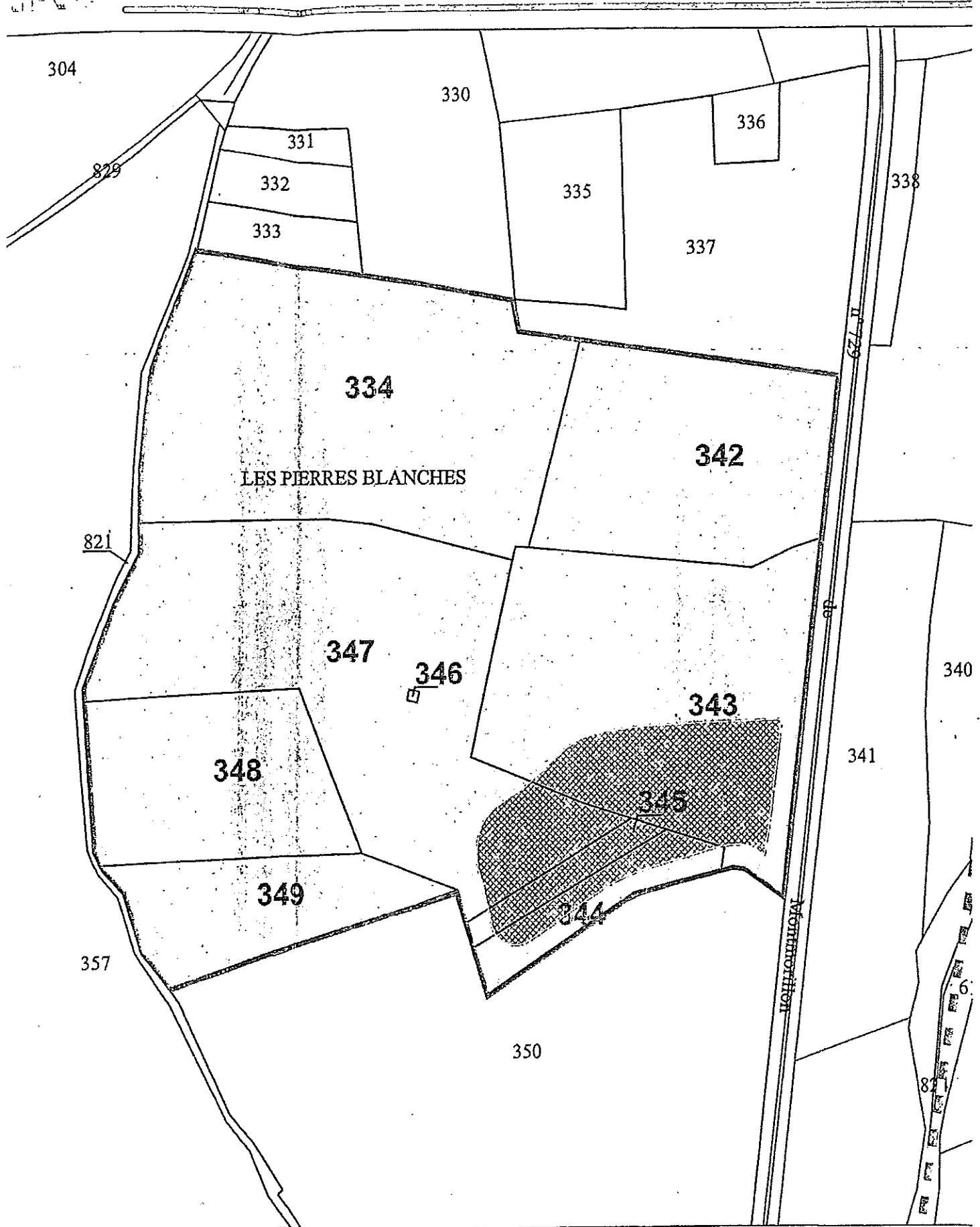
ANGOULEME, le 5 AVR. 2012

P/La préfète
et par délégation
Le secrétaire général,



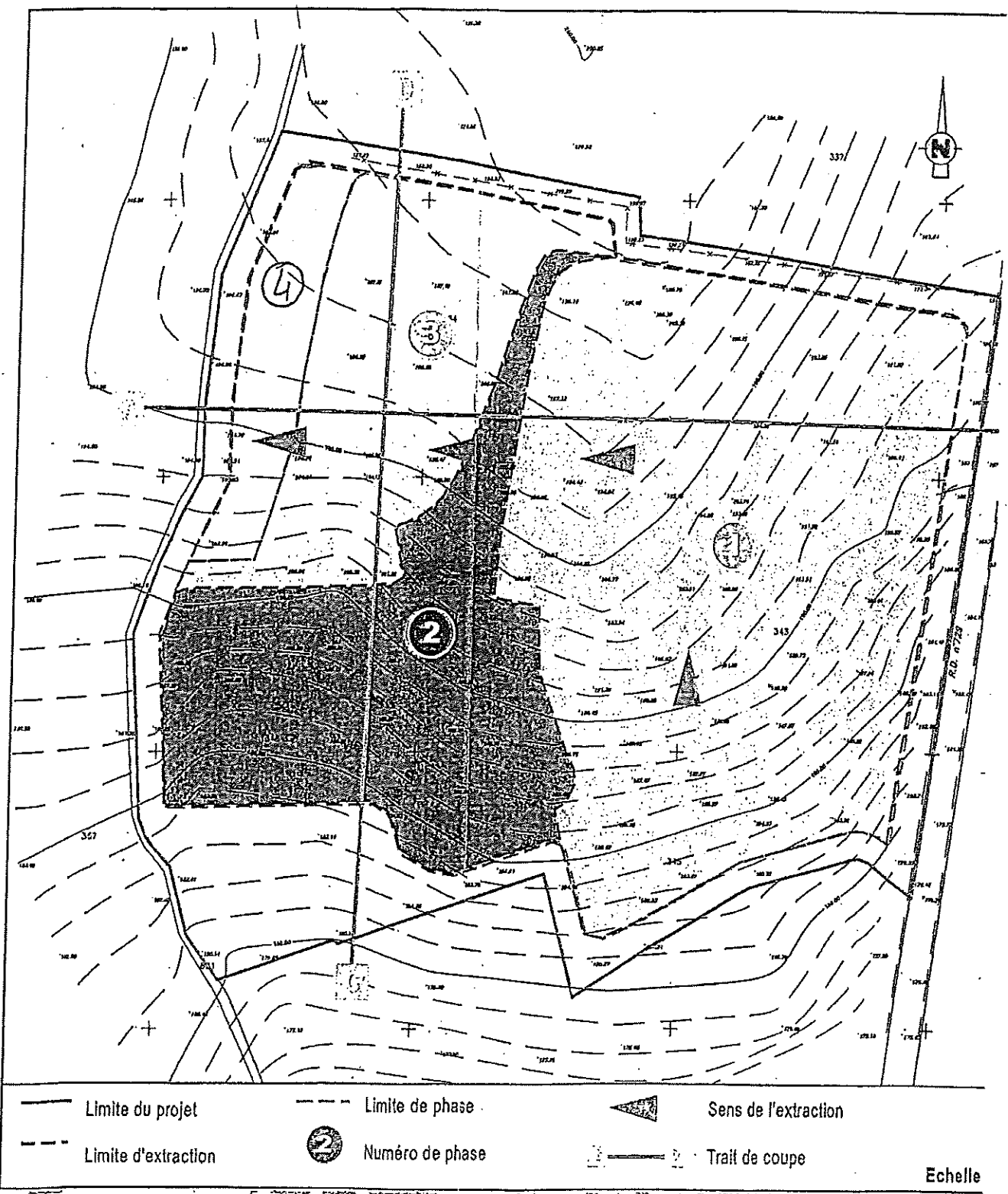
Jean-Louis AMAT

JRG





PLAN DE PASSAGE D'EXTRACTION



PLAN DE L'ETAT FINAL

