

PREFET DES PYRENEES-ATLANTIQUES

Direction Régionale de l'Environnement, de
l'Aménagement et du Logement
Région Aquitaine – Limousin – Poitou-Charentes

Unité Départementale des Pyrénées-Atlantiques
Antenne de Bayonne

ARRETE PREFECTORAL D'AUTORISATION N° 4627/2016/017
relatif à l'exploitation d'une carrière à ciel ouvert de calcaire
sur la commune de Guiche
par la Société des Carrières de Sare

Le préfet des Pyrénées-Atlantiques
Chevalier de la légion d'honneur
Chevalier de l'Ordre National du Mérite

- VU** le code minier ;
- VU** le code de l'environnement et notamment son titre 1^{er} du livre V ;
- VU** les décrets n° 80- 331 du 7 mai 1980 et 99-116 du 12 février 1999 relatifs à la police des mines et des carrières et portant règlement général des industries extractives ;
- VU** le décret n° 2004-490 du 3 juin 2004 relatif à l'archéologie préventive ;
- VU** l'arrêté ministériel du 22 septembre 1994 relatif aux exploitations de carrières et aux installations de premier traitement des matériaux de carrières ;
- VU** l'arrêté ministériel du 9 février 2004 relatif à la détermination du montant des garanties financières de remise en état des carrières prévues par la législation des installations classées ;
- VU** l'arrêté ministériel du 31 juillet 2012 relatif aux modalités de constitution de garanties financières prévues aux articles R. 516-1 et suivants du code de l'environnement
- VU** l'arrêté ministériel du 23 janvier 1997 modifié, relatif à la limitation des bruits émis dans l'environnement par les installations classées pour la protection de l'environnement ;
- VU** le schéma départemental des carrières des Pyrénées-Atlantiques approuvé par arrêté préfectoral du 12 avril 2002 ;
- VU** la demande présentée le 25 mars 2015, par laquelle la société des Carrières de Sare S.A.S., dont le siège social est situé avenue d'Ursuya – 64 250 CAMBO-LES-BAINS, sollicite l'autorisation d'exploiter une carrière à ciel ouvert de calcaire sur le territoire de la commune de Guiche au lieu-dit « Monplaisir » ;
- VU** les plans et renseignements du dossier joints à la demande précitée, et notamment l'étude d'impact ;
- VU** les avis exprimés au cours de l'instruction réglementaire ;
- VU** les observations formulées au cours de l'enquête publique prescrite par arrêté préfectoral n° 2015/0381 du 16 décembre 2015 et les conclusions motivées du commissaire enquêteur ;
- VU** l'avis de l'inspecteur des installations classées en date du 9 juin 2016 ;
- VU** l'avis émis par la Commission Départementale de la Nature, des Paysages et des Sites – Formation Spécialisée « des carrières » lors de sa réunion du 7 juillet 2016 ;
- VU** l'avis de la Directrice Régionale de l'Environnement, de l'Aménagement et du Logement de la région Aquitaine ;

Considérant qu'aux termes de l'article L.512.1 du code de l'environnement, l'autorisation ne peut être accordée que si les dangers ou inconvénients de l'installation peuvent être prévenus par des mesures que spécifie l'arrêté préfectoral ;

Considérant que les dangers et inconvénients présentés par l'exploitation de la carrière vis-à-vis des intérêts visés à l'article L511-1 du Code de l'Environnement peuvent être prévenus par des prescriptions techniques adéquates ;

Considérant que les mesures spécifiées par le présent projet d'arrêté préfectoral et ses annexes constituent les prescriptions techniques susvisées ;

Considérant que les moyens et dispositions prévus par l'exploitant dans son dossier de demande d'autorisation, ainsi que la prise en compte des observations formulées par les services lors de leur consultation et des propositions faites au commissaire enquêteur au cours de l'enquête publique, sont de nature à limiter l'impact du projet sur l'environnement ;

Considérant que les mesures imposées à l'exploitant notamment, la présence de clôtures, de panneaux et d'une bande non exploitable minimale de 10 mètres en bordure du périmètre autorisé, sont de nature à assurer la prévention et la maîtrise des risques et des dangers ;

Considérant que le projet est compatible avec le schéma départemental des carrières du département des Pyrénées-Atlantiques ;

Considérant que l'exploitant justifie de ses capacités techniques et financières pour mener à bien l'exploitation ;

Considérant que les conditions d'aménagement et d'exploitation, telles qu'elles sont définies par le présent arrêté et notamment la limitation de la profondeur et de la superficie en cours d'exploitation permettent de prévenir les dangers et inconvénients de l'installation pour les intérêts mentionnés à l'article L.511-2 du code de l'environnement, notamment pour la commodité du voisinage, pour la santé, la sécurité, la salubrité publique et pour la protection de la nature et de l'environnement ;

SUR proposition de Madame la Secrétaire Générale de la Préfecture de Pau ;

ARRETE

ARTICLE 1 : OBJET DE L'AUTORISATION

1.1 - Installations autorisées

La société des Carrières de Sare S.A.S., dont le siège social est situé avenue d'Ursuya – 64 250 CAMBO-LES-BAINS, est autorisée à exploiter une carrière à ciel ouvert de calcaire sur la commune de Guiche au lieu-dit « Monplaisir » sous réserve du respect des prescriptions du présent arrêté.

Les activités exercées relèvent des rubriques suivantes de la nomenclature des installations classées pour la protection de l'environnement :

Rubrique	Description	Capacité	Régime
2510-1	Exploitation de carrière	Capacité : 35 000 t/an Superficie totale de 44 320 m ² dont 20 000 m ² d'extraction	A
2515-1b	Installation de broyage, concassage, criblage, mélange de pierres, cailloux, minerais et autres produits minéraux naturels ou artificiels ou de déchets non dangereux inertes. La puissance installée des installations étant supérieure à 200 kW mais inférieure à 500 kW.	Puissance maximale installée et cumulée des machines : concasseur, cribleuse, chauleuse ≤ 500 kW	E
2517-3	Station de transit de produits minéraux solides. La capacité de stockage étant supérieure à 5 000 m ² mais inférieure à 10 000 m ² .	Superficie de matériaux inertes, produits recyclés et tout-venant calcaire < 10 000 m ²	D

A : autorisation ; E : enregistrement NC : non-classé

L'autorisation n'a d'effet que dans les limites des droits de propriétés de l'exploitant et des contrats de forage dont il est titulaire sur les parcelles mentionnées à l'article 2.3.

1.2 - Notion d'établissement

L'établissement est constitué par l'ensemble des installations classées relevant d'un même exploitant situées sur un même site au sens de l'article R 512.13 du code de l'environnement, y compris leurs équipements et activités connexes.

ARTICLE 2 : CONDITIONS GÉNÉRALES DE L'AUTORISATION

2.1 - Conformité au dossier

L'autorisation délivrée vaut pour une exploitation conforme aux documents et informations figurant dans le dossier de la demande et dans l'étude d'impact, dans la mesure où ils ne sont pas contraires aux dispositions prescrites par le présent arrêté.

La présente autorisation ne vaut pas permis de construire pour les ouvrages et édifices nécessaires à l'exploitation des installations visées à l'article 1.1 ; ces ouvrages et édifices restent soumis aux dispositions du Code de l'Urbanisme.

2.2 - Rythme de fonctionnement (heures et jours d'ouvertures)

Les créneaux horaires pour l'ensemble des activités de la carrière sont :

- du lundi au vendredi, hors jours fériés, de 8h00 à 18h00

2.3 - Implantation

Conformément au plan joint à la demande, lequel est annexé à l'original du présent arrêté, l'autorisation d'exploiter porte sur les parcelles ci-dessous mentionnées, représentant une superficie totale de 44 320 m².

Commune	Section	N° de parcelle	Surface demandée en m ²	Usage
Guiche	ZY	96 (partielle)	6 252 m ²	Carrière, infrastructures
		126 (partielle)	38 068 m ²	Carrière, infrastructures
Emprise totale			44 320 m ²	

2.4 - Capacité de production et durée

L'autorisation d'exploitation de la carrière, rubrique 2510-1, est accordée sous réserve des droits des tiers pour une durée de 20 ans à compter de la notification du présent arrêté. Elle n'a d'effet que dans les limites des droits de propriété du demandeur et des contrats de forage dont il est titulaire.

Le tonnage total de matériaux à extraire est d'environ 444 000 tonnes.

La production maximale annuelle de matériaux à extraire est de 35 000 tonnes.

L'extraction de matériaux, autres que ceux destinés à la remise en état du site, doit être arrêtée 6 mois au moins avant l'échéance de la présente autorisation

La remise en état du site affecté par l'exploitation du périmètre autorisé visé à l'article 2.3 doit être achevée 3 mois au moins avant l'échéance de la présente autorisation.

La notification concernant la fin d'exploitation doit être effectuée 6 mois avant la fin de l'autorisation conformément à l'article R512-76 du code de l'environnement.

2.5 - Intégration dans le paysage

L'exploitant prend les dispositions appropriées qui permettent d'intégrer l'installation dans le paysage.

L'ensemble des installations est maintenu propre et entretenu en permanence.

Les abords de l'installation, placés sous le contrôle de l'exploitant sont aménagés et maintenus en bon état de propreté.

Les surfaces en dérangement (zones décapées, zones en exploitation, zones en cours de remise en état) sont chacune d'elles limitées au minimum afin de limiter l'impact paysager tout en permettant d'assurer la sécurité des travailleurs et la bonne valorisation du gisement.

Les matériaux stockés sur le site de la carrière ne peuvent être exclusivement que les matériaux du décapage, les matériaux valorisables, ou les matériaux nécessaires à la remise en état et les matériaux extérieurs entreposés sur la zone prévue pour l'installation de transit de produit minéraux.

2.6 - Réglementations applicables

Sans préjudice des autres législations et réglementations applicables, l'exploitant doit se conformer :

- aux dispositions du Code de l'Environnement et notamment son livre V ;
- aux dispositions du Code Minier et des textes pris pour son application relative à la sécurité et à l'hygiène du personnel, à la conservation de la carrière et à la bonne utilisation du gisement ;
- aux dispositions de l'arrêté du 22 septembre 1994 relatif aux exploitations de carrières et aux installations de

premier traitement des matériaux de carrières rappelées et complétées par les dispositions du présent arrêté .

2.7 - Contrôles et analyses

Indépendamment des contrôles explicitement prévus dans le présent arrêté, dans le but de vérifier le respect des prescriptions d'un texte réglementaire, l'Inspection des Installations Classées peut demander à tout moment que des contrôles spécifiques, des prélèvements et analyses soient effectués par un organisme dont le choix est soumis à son approbation s'il n'est pas agréé à cet effet. Elle peut également demander le contrôle de l'impact sur le milieu récepteur de l'activité de l'établissement.

Les frais occasionnés par ces contrôles, inopinés ou non, sont à la charge de l'exploitant.

ARTICLE 3 : AMÉNAGEMENTS PRÉLIMINAIRES

3.1 - Information du public

L'exploitant est tenu, avant le début de l'exploitation, de mettre en place sur chacune des voies d'accès au site, des panneaux indiquant en caractères apparents son identité, la référence de l'autorisation, l'objet des travaux et l'adresse de la mairie où le plan de remise en état du site peut être consulté.

Des panneaux de signalisation de type A14 avec mention « Sortie de carrière », doivent être implantés aux endroits appropriés, notamment de part et d'autre de l'accès au site.

3.2 - Bornages

L'exploitant est tenu de placer, préalablement à la mise en exploitation des installations visées à l'article 1.1 :

- des bornes matérialisant les sommets du polygone nécessaires à l'identification sur le terrain du périmètre d'autorisation, dont les coordonnées géographiques sont définies selon le système Lambert II étendu ;
- des bornes de nivellement permettant d'établir périodiquement des relevés topographiques du fond de fouille et des différentes zones de remise en état ;
- des bornes de positionnement des limites de l'extraction.

Ces bornes doivent demeurer en place jusqu'à l'achèvement des travaux d'exploitation et de remise en état du site.

3.3 - Accès à la voirie publique

L'accès à la voirie publique doit être déterminé en accord avec les services compétents. Il doit être aménagé de telle sorte qu'il ne crée pas de risque pour la sécurité publique. Il doit être convenablement empierré ou stabilisé sur une largeur suffisante pour éviter la détérioration de la voie empruntée. Ces travaux ne doivent pas gêner l'écoulement des eaux et ne pas modifier les profils en long et en travers de la chaussée et de l'accotement.

Un portail sera installé à l'entrée de la carrière.

3.4 - Gestion des eaux de ruissellement

Lorsqu'il existe un risque, un réseau de dérivation empêchant les eaux de ruissellement d'atteindre les zones d'exploitation et la voirie publique doit être mis en place en périphérie de ces zones.

ARTICLE 4 : DÉCLARATION D'EXPLOITATION

Dès que sont mis en place les aménagements du site visés à l'article 3 permettant la mise en service effective de la carrière, l'exploitant adresse, en 3 exemplaires, au préfet, une déclaration de début d'exploitation accompagnée du document attestant de la constitution des garanties financières conforme à l'arrêté ministériel du 31 juillet 2012 et du plan de gestion des déchets visés à l'article 10.8.

ARTICLE 5 : ARCHÉOLOGIE PRÉVENTIVE

5.1 - Déclaration

En cas de découverte archéologique ou préhistorique fortuite, l'exploitant doit, conformément aux termes des articles L531-14 à L531-16 du code du patrimoine, avertir la :

*Direction Régionale des Affaires Culturelles d'Aquitaine
Service Régional de l'Archéologie
54 rue Magendie*

afin que toutes les mesures utiles à la sauvegarde et à l'étude des trouvailles puissent être prises.

En particulier, l'exploitant doit :

- signaler immédiatement toute découverte : construction, fosses, sépultures... ;
- cesser tous travaux aux environs immédiats de la découverte ;
- conserver les objets retirés et les tenir à la disposition du service régional de l'archéologie ;
- autoriser les visites des représentants mandatés de ce service et permettre les prélèvements scientifiques.

ARTICLE 6 : CONDUITE DE L'EXPLOITATION

Dans la limite du périmètre fixée à l'article 2.3, l'exploitation doit être conduite conformément au schéma d'exploitation et au plan de phasage définis dans le dossier de demande d'autorisation d'exploiter n°14-006 de mars 2015.

6.1 - Travaux préliminaires

Préalablement aux travaux d'exploitation, l'exploitant doit réaliser un ensemble de fossés ou de drains sur l'ancien carreau de la carrière et le long du chemin d'accès au sud-est du site afin de drainer les eaux de ruissellement vers un bassin de décantation, avant rejet vers le milieu naturel.

Ce bassin, d'une capacité minimale de 310 m³, doit également être mis en service avant le démarrage des travaux d'exploitation.

Il est aménagé de manière à éviter la noyade de la petite faune.

6.2 - Technique de décapage

Le décapage des terrains est limité aux besoins des travaux d'exploitation et il est réalisé de manière sélective, de façon à ne pas mêler les terres végétales constituant l'horizon humifère aux stériles.

L'horizon humifère et les stériles sont stockés séparément et réutilisés pour la remise en état des lieux.

Afin de préserver leur valeur agronomique, les terres végétales sont stockées sur une hauteur inférieure à 2 mètres. Ces stocks sont constitués par simple déversement sans circulation sur ces terres ainsi stockées.

En aucun cas, ces terres végétales ne sont évacuées du site.

6.3 - Plantes invasives

Les travaux d'arrachage des plantes invasives sont réalisés de manière à éviter leur dissémination vers les habitats voisins.

6.4 - Méthode d'exploitation

L'exploitation est réalisée à ciel ouvert, en fouille sèche, par extraction de la roche à la pelle mécanique. Le chargement du matériau extrait s'effectue par chargeur.

Les installations de premier traitement (concassage, criblage, chaulage) seront positionnées sur les plates-formes nord ou sud, le plus à l'ouest possible afin de limiter les nuisances sonores vis-à-vis de la zone artisanale « Monplaisir ».

6.5 - Épaisseur d'extraction

L'épaisseur maximale de l'extraction autorisée est de 17 mètres.

La cote minimale de l'extraction ne doit pas être inférieure à + 30 mètres NGF.

6.6 - Abattage à l'explosif

L'emploi de produits explosifs sur le site n'est pas autorisé.

6.7 - Gradins

L'exploitation sera conduite par gradins successifs d'une hauteur maximale de 10 mètres, En position définitive ces gradins seront inclinés selon une pente maximale de 45°.

6.8 - Banquettes

En cours d'exploitation, les banquettes devront être aménagées entre les gradins de façon à permettre le passage des engins en toute sécurité et assurer l'équilibre des terrains périphériques. La largeur minimale de ces banquettes sera de 10 mètres.

En fin d'exploitation, lorsque la banquette n'est plus utilisée comme piste, la largeur pourra être ramenée à 4 mètres.

6.9 - Bande végétalisée – Écrans visuels

L'exploitation de la plate-forme sud sera limitée sur le flanc nord-ouest à la côte 40 mètres NGF sur une largeur suffisante pour la stabilité du talus et le maintien d'une bande boisée permettant de créer un écran visuel vis-à-vis de la vallée de l'Adour. En position définitive, ce talus sera incliné selon une pente maximale de 45°.

L'exploitation de la plate-forme nord sera limitée sur le flanc nord-ouest à la côte 35 mètres NGF sur une largeur suffisante pour la stabilité du talus et le maintien d'une bande boisée permettant de créer un écran visuel vis-à-vis de la vallée de l'Adour. En position définitive, ce talus sera incliné selon une pente maximale de 45°.

6.10 - Pompage

Le pompage de la nappe phréatique pour l'exploitation et la remise en état est interdit.

6.11 - Phasage prévisionnel

L'exploitation de la superficie autorisée doit être conduite en quatre phases comme décrite dans le dossier de demande d'autorisation du pétitionnaire.

Phase	Surface à exploiter (en m ²)	Volume à exploiter (en m ³)	Tonnage à exploiter (en t)	Volume de découverte à décaper (en m ³)	Durée de la phase (exploitation du gisement) en années
1	5 000	52 000	125 000	880	5
2	5 200	52 000	125 000	600	5
3	5 200	52 000	125 000	400	5
4	4 600	29 000	69 000	320	5
TOTAL	20 000	185 000	444 000	2 200	10

6.12 - Destination des matériaux

Les matériaux extraits doivent être utilisés conformément aux dispositions du schéma départemental des carrières du département des Pyrénées-Atlantiques, approuvé par arrêté préfectoral du 12 avril 2002.

ARTICLE 7 : SÉCURITÉ DU PUBLIC

7.1 - Clôtures et accès

Durant les heures d'activité, l'accès à la carrière est contrôlé. En dehors des heures ouvrées, l'accès est interdit.

L'accès à toute zone dangereuse des travaux d'exploitation, notamment l'accès au bord de la fouille en cours d'exploitation est interdit par une clôture efficace ou tout autre dispositif équivalent.

Le danger est signalé par des pancartes placées, d'une part sur le ou les chemins d'accès aux abords des travaux, et d'autre part à proximité des zones clôturées.

Une bouée munie d'une touline de 30 mètres, est placée en bordure du bassin de décantation.

7.2 - Éloignement des excavations

Les bords des excavations sont tenus à distance horizontale d'au moins 10 mètres des limites du périmètre sur lequel porte l'autorisation, ainsi que de l'emprise des éléments de la surface dont l'intégrité conditionne le respect de la sécurité et de la salubrité publique.

Cette bande d'au moins 10 mètres ne doit faire l'objet d'aucune exploitation.

De plus, l'exploitation de la masse doit être arrêtée à compter des bords de la fouille à une distance horizontale telle que compte tenu de la nature et de l'épaisseur tant de la masse exploitée que des terres de recouvrement, l'équilibre

des terrains voisins ne soit pas compromis. Cette distance prend en compte la hauteur totale des excavations, la nature et l'épaisseur des différentes couches présentes sur toute cette hauteur.

Le sous-cavage est interdit.

ARTICLE 8 : PLAN D'EXPLOITATION

Un plan à l'échelle adaptée à la superficie de la carrière doit être établi annuellement par l'exploitant où sont reportés :

- les limites du périmètre sur lequel porte le droit d'exploiter ainsi que ses abords dans un rayon de 50 mètres ;
- les clôtures et panneaux de signalisation ;
- les bords de la fouille et les talus ;
- les courbes de niveau et les côtes d'altitude des points significatifs (cote NGF) ;
- les zones en cours d'exploitation ;
- les zones déjà exploitées non remises en état ;
- les zones remises en état ;
- la position des constructions, ouvrages ou infrastructures et s'il y a lieu, leur périmètre de protection institué en vertu de réglementations spéciales ;
- les bornes visées à l'article 3.2 et le piquetage du périmètre d'extraction ;
- les pistes et voies de circulation ;
- les zones de stockage des produits finis, des stériles, des terres de découverte ;
- les installations fixes de toute nature (basculés, locaux, installations de traitement...).

Ce plan, mis à jour annuellement, est accompagné de toutes indications qualitatives et quantitatives permettant d'assurer le suivi des travaux d'exploitation et de remise en état (dont notamment la surface totale déjà remise en état, la surface remise en état dans l'année précédente...). Il est notamment joint un relevé établi par un géomètre mentionnant le volume des stocks de stériles de découverte et terre végétale présents sur le site.

Une copie de ce plan certifié, daté et signé par l'exploitant et ses annexes est transmise chaque année à l'Inspection des Installations Classées.

ARTICLE 9 : ALIMENTATION EN EAU

En cas de besoin, l'alimentation en eau du site se fera exclusivement à partir du réseau public d'eau potable pour tous les usages sanitaires liés à l'activité. Un disconnecteur sera mis en place sur la partie privative du branchement d'eau potable.

Si un réseau d'arrosage des pistes est mis en place, il sera totalement indépendant de l'alimentation en eau du site.

ARTICLE 10 : PRÉVENTION DES POLLUTIONS

10.1 - Dispositions générales

L'exploitation se fait sous la surveillance, directe ou indirecte, d'une personne nommément désignée par l'exploitant, ayant une connaissance de la conduite de l'installation, des dangers et inconvénients que l'exploitation induit, des produits utilisés ou stockés dans l'installation et des dispositions à mettre en œuvre en cas d'incident ou d'accident. Les personnes étrangères à l'établissement n'ont pas l'accès libre aux installations.

L'exploitant doit prendre toutes les dispositions nécessaires dans la conduite de l'exploitation pour limiter les risques de pollution des eaux, de l'air ou des sols, ou de nuisance par le bruit, les vibrations et l'impact visuel.

Les voies de circulation internes et aires de stationnement des véhicules sont aménagées et entretenues.

Les voies de circulation publiques doivent être débarrassées de tous gravats ou boue qui ont pu être déposés par les véhicules accédant ou provenant de la carrière.

Toutes précautions doivent être prises pour éviter le déversement dans la fouille de matières fermentescibles dangereuses, d'hydrocarbures et de tout résidu susceptibles de polluer les eaux superficielles et souterraines.

10.2 - Prévention des pollutions accidentelles

Les dispositions nécessaires sont prises pour qu'il ne puisse y avoir en utilisation normale ou en cas d'accident, déversement de matières dangereuses ou insalubres vers le milieu naturel, en particulier :

- Lors du ravitaillement des engins, des produits absorbants pour la récupération des liquides déversés accidentellement seront disponibles à proximité immédiate.
- Chaque équipement de travail mobile doit être équipé d'un kit de produits absorbants pour hydrocarbures.
- Tout stockage d'un liquide susceptible de créer une pollution des eaux ou des sols est associé à une capacité

de rétention dont le volume est au moins égal à la plus grande des deux valeurs suivantes :

- 100 % de la capacité du plus grand réservoir ;
- 50 % de la capacité des réservoirs associés.

Lorsque le stockage est constitué exclusivement en récipients de capacité inférieure ou égale à 250 litres, la capacité de rétention peut être réduite à 20 % de la capacité totale des fûts associés sans être inférieure à 1 000 litres ou à la capacité totale lorsqu'elle est inférieure à 1 000 litres.

Les capacités de rétention doivent être placées à l'abri des eaux météoriques.

Ces récipients et stockages comportent en caractère lisible le nom des produits et les symboles de dangers conformément à la réglementation relative à l'étiquetage des substances et préparations chimiques dangereuses.

- Les produits récupérés en cas d'accident ne peuvent être rejetés et doivent être soit réutilisés, soit éliminés comme les déchets. Dans le cas d'un déversement accidentel d'hydrocarbures, les terres souillées sont immédiatement excavées et évacuées vers un centre de traitement agréé.
- L'exploitant constitue un registre des fiches de données de sécurité des produits présents sur le site. Ce registre est tenu à disposition de l'inspection des Installations Classées et des services d'incendie et de secours.

En cas de pollution accidentelle, l'exploitant informe l'inspecteur des installations classées. Il détermine par tous les moyens utiles si ses activités sont à l'origine ou non de la pollution constatée. Il informe l'inspecteur des installations classées, du résultat de ses investigations et, le cas échéant, des mesures prises ou envisagées.

10.2.1 - Usages industriels

Le lavage des matériaux n'est pas autorisé sur le site.

10.3 - Rejets des effluents

10.3.1 - Les eaux domestiques

Les eaux domestiques sont traitées et évacuées conformément à la réglementation en vigueur sur les dispositifs d'assainissement autonome, dont notamment l'arrêté ministériel du 7 septembre 2009 fixant les prescriptions techniques applicables aux installations d'assainissement non collectif recevant une charge brute de pollution organique inférieure ou égale à 1,2 kg/j de DBO5, ou tout autre texte qui viendrait s'y substituer.

10.3.2 - Les eaux de ruissellement

Afin de limiter les ruissellements sur les surfaces périphériques de la zone d'extraction, les eaux pluviales sont collectées par l'intermédiaire de fossés ou de drains, puis dirigées vers le bassin de décantation.

Les eaux de ruissellement rejetées dans le milieu naturel, doivent respecter les valeurs suivantes :

- pH compris entre 5,5 et 8,5 ;
- température < 30° C ;
- matières en suspension totales (MEST) < à 35 mg/l ;
- demande chimique en oxygène sur effluent non décanté (DCO) < à 125 mg/l ;
- hydrocarbures < à 10 mg/l.

La modification de couleur du milieu récepteur, mesurée en un point représentatif de la zone de mélange selon la norme NF T 90-034, en doit pas dépasser 100 mg Pt/l.

10.4 - Surveillance de la qualité des effluents

10.4.1 - Contrôle de la qualité des eaux

L'exploitant doit faire procéder, une fois par an, par un laboratoire agréé, à une analyse des eaux rejetées vers le milieu naturel. Cette analyse portera sur les paramètres mentionnés à l'article 10.3.2 ci-dessus.

Les résultats d'analyses commentés doivent être transmis à l'inspection des installations classées dans le mois qui suit leur connaissance par l'exploitant. Toute anomalie est signalée sans délai.

10.5 - Pollution atmosphérique

Il est interdit d'émettre dans l'atmosphère, des fumées épaisses, buées, suies, poussières ou gaz malodorants, toxiques ou corrosifs, susceptibles d'incommoder le voisinage, de nuire à la santé ou à la sécurité publique, à l'agriculture, à la protection de la nature et à l'environnement, ainsi qu'à la conservation des sites et monuments.

L'exploitant doit prendre toutes les dispositions utiles pour éviter l'émission et la propagation des poussières, notamment :

- par la limitation de la vitesse de circulation des camions et engins ;
- les véhicules doivent être conformes aux normes réglementaires de construction ;
- les chemins et voies d'accès doivent être régulièrement entretenus ;

- la mise en place d'un système d'arrosage des pistes en période sèche ;
- la mise en place d'écran de végétation où cela est possible.

10.6 - Déchets

Toutes dispositions doivent être prises pour limiter les quantités de déchets produits.

Les diverses catégories de déchets sont collectées séparément puis valorisées ou éliminées vers des installations dûment autorisées.

Les déchets produits sur le site (pièces d'usure des engins, etc) doivent être stockés dans des conditions prévenant les risques de pollution (prévention des envols, des infiltrations dans le sol, des odeurs).

Les déchets banals (bois, papiers, verre, plastiques, caoutchouc, etc) et non contaminés par des substances toxiques, peuvent être valorisés ou éliminés dans les mêmes conditions que les ordures ménagères.

Les déchets industriels spéciaux (huiles) doivent être éliminés dans des installations autorisées à les recevoir.

Les déchets produits (déchets ménagers du personnel, chiffons, emballages divers), à l'exception des matériaux de découverte et les stériles, sont stockés dans de petits récipients et évacués selon une filière réglementaire.

Les stockages temporaires, avant recyclage ou élimination, des déchets spéciaux, doivent être réalisés sur une aire de rétention étanche et à l'abri des eaux météoriques.

Tout brûlage à l'air libre est interdit.

Les documents justificatifs de l'élimination des déchets industriels spéciaux sont conservés pendant au moins 3 ans

10.7 - Stockage des déchets inertes et des terres non polluées de la carrière

Les installations de stockage de déchets inertes et de terres non polluées sont construites, gérées et entretenues de manière à assurer leur stabilité physique et à prévenir toute pollution. L'exploitant assure un suivi des quantités et des caractéristiques des matériaux stockés, et établit un plan topographique permettant de localiser les zones de stockage temporaire correspondantes.

Le stockage de déchets inertes ou des terres non polluées de la carrière et le remblaiement en zone rouge du PPRI est interdit.

L'exploitant s'assure, au cours de l'exploitation de la carrière, que les déchets inertes et les terres non polluées utilisés pour le remblayage et la remise en état de la carrière ou pour la réalisation et l'entretien des pistes de circulation ne sont pas en mesure de dégrader les eaux superficielles et les eaux souterraines.

L'exploitant étudie et veille au maintien de la stabilité de ces dépôts.

10.8 - Plan de gestion des déchets

L'exploitant établit avant le début de l'exploitation un plan de gestion des déchets inertes et des terres non polluées résultant du fonctionnement de la carrière.

Le plan de gestion contient au moins les éléments suivants :

- la caractérisation des déchets et une estimation des quantités totales de déchets d'extraction qui seront stockés durant la période d'exploitation ;
- la description de l'exploitation générant ces déchets et des traitements ultérieurs auxquels ils sont soumis ;
- en tant que de besoin, la description de la manière dont le dépôt des déchets peut affecter l'environnement et la santé humaine, ainsi que les mesures préventives qu'il convient de prendre pour réduire au minimum les incidences sur l'environnement ;
- la description des modalités d'élimination ou de valorisation de ces déchets ;
- le plan proposé en ce qui concerne la remise en état de l'installation de stockage de déchets ;
- les procédures de contrôle et de surveillance proposées ;
- en tant que de besoin, les mesures de prévention de la détérioration de la qualité de l'eau et en vue de prévenir ou de réduire au minimum la pollution de l'air et du sol ;
- une étude de l'état du terrain de la zone de stockage susceptible de subir des dommages dus à l'installation de stockage de déchets ;
- les éléments issus de l'étude de dangers propres à prévenir les risques d'accident majeur en conformité avec les dispositions prévues par l'arrêté du 19 avril 2010 relatif à la gestion des déchets des industries extractives et applicable aux installations classées pour la protection de l'environnement soumises à autorisation et aux installations de gestion de déchets provenant des mines ou carrières.

Le plan de gestion est révisé par l'exploitant tous les cinq ans et dans le cas d'une modification apportée aux installations, à leur mode d'utilisation ou d'exploitation et de nature à entraîner une modification substantielle des éléments du plan. Il est transmis à l'inspection des installations classées.

ARTICLE 11 : PRÉVENTION DES RISQUES

11.1 - Dispositions générales

11.1.1 - Règles d'exploitation

L'exploitant prend toutes dispositions en vue de maintenir le niveau de sécurité, notamment au niveau des équipements et matériels dont le dysfonctionnement placerait l'installation en situation dangereuse ou susceptible de le devenir.

Toutes dispositions doivent être prises pour éviter les risques d'incendie et d'explosion.

Ces dispositions portent notamment sur :

- la conduite des installations (consignes en situation normale ou cas de crise, essais périodiques) ;
- l'analyse des incidents et anomalies de fonctionnement ;
- la maintenance et la sous-traitance ;
- l'approvisionnement en matériel et en matière ;
- la formation et la définition des tâches du personnel.

Tous les équipements et installations nécessaires à la prévention, à la détection, à l'alerte des secours et à la lutte contre l'incendie ainsi que les installations électriques, font l'objet de vérifications régulières et sont maintenus en bon état de fonctionnement. Les vérifications périodiques de ces matériels sont inscrites sur un registre tenu à la disposition de l'inspection des installations classées.

La norme NFX 08003, relative à l'emploi des couleurs et des signaux de sécurité, doit être appliquée conformément à l'arrêté ministériel du 4 août 1982 afin de signaler :

- les moyens de secours ;
- les stockages présentant des risques ;
- les boutons d'arrêt d'urgence ;
- les diverses interdictions.

11.1.2 - Équipements importants pour la sécurité

L'exploitant établit et tient à la disposition de l'inspection des installations classées la liste des équipements importants pour la sécurité.

L'établissement doit être pourvu en moyens de lutte contre l'incendie adaptés aux risques encourus en nombre suffisant et correctement répartis sur la surface à protéger.

Les équipements de sécurité et de contrôle et les moyens d'intervention et de secours doivent être maintenus en bon état de service et vérifiés périodiquement.

Les résultats de ces contrôles doivent être consignés sur un registre.

Les procédures de contrôle, d'essais et de maintenance des équipements importants pour la sécurité ainsi que la conduite à tenir dans l'éventualité de leur indisponibilité sont établies par consignes écrites.

11.2 - Moyens de secours

L'exploitant dispose sur site d'un moyen de communication permettant d'alerter les secours en toute circonstance.

Pour l'intervention des secours extérieurs, l'exploitant équipe le ou les portails d'entrée d'un dispositif permettant leur ouverture, à toute heure, par les moyens dont les sapeurs-pompiers disposent dans leurs engins (coupe boulon, Halligan-tool, polycoise modèle Deschamps).

Les installations sont accessibles facilement par les services de secours. Les aires de circulation sont aménagées pour que les engins des services d'incendie puissent évoluer sans difficulté.

Afin de pouvoir utiliser les bassins mis à la disposition des services de secours, ces derniers doivent respecter un certain nombre de caractéristiques techniques. À ce titre, l'exploitant contactera le pôle gestion des risques du groupement territorial Ouest du SDIS 64 pour s'en assurer.

11.3 - Appareils à pression

Tous les appareils à pression en service dans l'établissement doivent satisfaire aux prescriptions du décret n° 99-1046 du 13 décembre 1999 et de l'arrêté ministériel du 15 mars 2000 modifié relatif à l'exploitation des équipements sous pression.

ARTICLE 12 : BRUITS ET VIBRATIONS

L'exploitation doit être menée de manière à ne pas être à l'origine de bruits aériens ou de vibrations mécaniques

susceptibles de compromettre la santé ou la sécurité du voisinage ou de constituer une gêne pour sa tranquillité.

Les prescriptions suivantes sont applicables aux installations :

- l'arrêté ministériel du 23 janvier 1997, relatif à la limitation des bruits émis dans l'environnement par les installations classées pour la protection de l'environnement ;
- la circulaire du 23 juillet 1986 relative aux vibrations mécaniques émises dans l'environnement par les installations classées pour la protection de l'environnement en dehors des tirs de mine.

12.1 - Bruits

12.1.1 - Véhicules et engins

Les véhicules de transport, les matériels de manutention et les engins de chantier utilisés à l'intérieur de la carrière, et susceptibles de constituer une gêne pour le voisinage, doivent être conformes à la réglementation en vigueur (les engins de chantier doivent répondre aux dispositions du décret n° 95-79 du 23.01.1995 et des textes pris pour son application).

En particulier, les engins utilisés dans la carrière et mis pour la première fois en circulation après le 22 octobre 1989, doivent répondre aux règles d'insonorisation fixées par le décret n° 95.79 du 23 janvier 1995.

Les engins dont la première mise sur le marché ou la première mise en service dans l'un des États membres de la communauté est postérieure au 3 mai 2002, doivent satisfaire aux dispositions de l'arrêté ministériel du 18 mars 2002 relatif aux émissions sonores dans l'environnement des matériels utilisés à l'extérieur des bâtiments.

Les engins circulants sur la carrière sont équipés d'avertisseurs de recul à fréquences mélangées type « cri du lynx ».

12.1.2 - Appareils de communication

L'usage de tous appareils de communication par voie acoustique (sirènes, avertisseurs, haut-parleurs, etc.) gênants pour le voisinage est interdit, sauf si leur emploi est exceptionnel et réservé à la prévention ou au signalement d'incidents graves ou d'accidents.

12.1.3 - Niveaux acoustiques

Les émissions sonores de l'établissement n'engendrent pas une émergence supérieure aux valeurs admissibles fixées dans le tableau ci-après dans les zones à émergence réglementée :

Niveau de bruit ambiant Existant dans les zones à Émergence réglementée (incluant le bruit de l'établissement)	Émergence admissible de 7 h 00 à 22 h00, sauf dimanches et jours fériés
Supérieur à 35 dB (A) et inférieur ou égal à 45 dB (A)	6 dB (A)
Supérieur à 45 dB (A)	5 dB (A)

L'émergence résulte de la comparaison du niveau de bruit ambiant (établissement en fonctionnement) et du bruit résiduel (absence du bruit généré par l'établissement) tels que définis à l'article 2 de l'arrêté ministériel du 23 janvier 1997.

De plus, le niveau de bruit en limite de propriété de l'installation ne devra pas dépasser, lorsqu'elle est en fonctionnement, 70 dB(A) sauf si le bruit résiduel pour la période considérée est supérieur à cette limite.

Dans le cas où le bruit particulier de l'établissement est à tonalité marquée au sens du point 1.9 de l'annexe de l'arrêté ministériel du 23 janvier 1997, de manière établie ou cyclique, sa durée d'apparition ne peut excéder 30 % de la durée de fonctionnement de l'établissement dans chacune des périodes diurne ou nocturne définies dans le tableau ci-dessus.

12.1.4 - Contrôles

L'exploitant fait réaliser une campagne de mesurage des niveaux lors de l'ouverture des travaux.

Par la suite, tous les 3 ans, l'exploitant fait réaliser une campagne de mesurage des niveaux d'émission sonore de son établissement par une personne ou un organisme qualifié choisi après accord de l'inspection des installations classées. Cette mesure est réalisée selon la méthode fixée à l'annexe de l'arrêté du 23 janvier 1997 susvisé.

Les résultats et l'interprétation de ces mesures sont transmis à l'Inspection des Installations Classées dans le mois suivant leur réalisation.

Les frais occasionnés par tous ces différents contrôles sont à la charge de l'exploitant

12.2 - Vibrations

12.2.1 - Réponse vibratoire

Pour l'application des dispositions de la circulaire n° 23 du 23 juillet 1986 relative aux vibrations mécaniques émises dans l'environnement par les installations classées, toute intervention nécessitant la mise en œuvre de la méthode d'analyse fine de la réponse vibratoire telle que définie dans ladite circulaire, ne peut être effectuée que par un organisme compétent.

ARTICLE 13 : TRANSPORT DES MATÉRIAUX ET CIRCULATION

L'exploitant prend les mesures nécessaires pour que les véhicules sortant du site autorisé à l'article 1.1 ne soient pas à l'origine, sur les voies publiques et leurs abords :

- ni d'envols de poussières ;
- ni de dépôt de poussières, boues ou minéraux, et ce quelles que soient les conditions atmosphériques ;
- ni d'une section dangereuse.

Le matériau extrait doit être transporté dans un état compatible avec les conditions de circulation, l'exploitant doit prendre toutes dispositions pour maintenir les chaussées empruntées pour les besoins de son exploitation en parfait état de propreté.

Les véhicules entrant et sortant du site, doivent respecter les itinéraires définis dans le dossier de demande d'autorisation. En particulier, les camions doivent emprunter systématiquement la VC n°51, dite « Chemin du Plaisir », pour accéder au site ou évacuer les matériaux, l'accès par la voie communale dite « Chemin du Barthas » n'étant conservé qu'en accès secondaire de sécurité.

L'exploitant veille au respect du chargement des véhicules sortant du site, notamment en ce qui concerne le poids total autorisé en charge (PTAC) et le poids total roulant autorisé (PTRA).

ARTICLE 14 : NOTIFICATION DE L'ARRÊT DÉFINITIF DES TRAVAUX

En fin d'exploitation ou s'il est envisagé d'arrêter définitivement les travaux et six mois au moins avant, soit de la date d'expiration de l'autorisation, soit de la date de fin de remise en état définitive des lieux si elle lui est antérieure, l'exploitant notifie au Préfet l'arrêt définitif de son installation en joignant un dossier comprenant le plan à jour des terrains d'emprise de l'installation, ainsi qu'un mémoire sur l'état du site.

Ce mémoire précise les mesures prises ou prévues pour assurer la protection des intérêts visés à l'article L 511-1 du Code de l'Environnement et comporte en particulier :

- l'évacuation ou l'élimination des produits dangereux, ainsi que des déchets présents sur le site le cas échéant ;
- la dépollution des sols et des eaux souterraines le cas échéant ;
- l'insertion du site de la carrière dans son environnement ;
- la surveillance éventuelle à exercer de l'impact de l'installation sur son environnement ;
- dans la mesure du possible, des photos significatives de l'état du site après réaménagement.

Ce mémoire explicite notamment le respect des prescriptions en matière de remise en état applicables à cette carrière, définies aux articles 15 et 16 du présent arrêté.

L'exploitant peut déclarer, dans les mêmes conditions que celles précisées ci avant, l'arrêt définitif d'une partie significative de son site autorisé lorsque qu'il y procède à la remise en état définitive des lieux.

La déclaration d'arrêt définitif d'une partie significative du site autorisé, soumise à la police des carrières en application de l'article 107 du Code Minier, est obligatoire avant toute utilisation de la partie du site pour une activité autre que celles soumises à ladite police des carrières.

ARTICLE 15 : ÉTAT FINAL

15.1 - Principe

L'exploitant est tenu de remettre le site affecté par son activité dans un état tel qu'il ne s'y manifeste aucun des dangers ou inconvénients mentionnés à l'article L 511 du Code de l'Environnement en tenant compte des caractéristiques essentielles du milieu environnant.

La remise en état de la carrière doit être coordonnée à l'exploitation conformément au schéma de remise en état et à l'échéancier, annexés au présent arrêté. L'exploitant notifie la remise en état de chaque phase au préfet.

Les mesures de remise en état prévues ressortent de l'étude menée sur le site afin d'assurer la sécurité :

- L'exploitant doit adresser au préfet, au moins 1 an avant l'échéance de la présente autorisation, un dossier comprenant :

- la date prévue d'arrêt de l'exploitation et la date prévue pour la fin du réaménagement ;
- les plans réels ou prévisionnels des installations et des terrains remis en état ;
- un mémoire sur l'état du site, notamment si celui-ci a fait l'objet d'un remblaiement partiel ou total ;
- dans la mesure du possible, des photos significatives de l'état du site après réaménagement.

Le mémoire sur l'état du site doit préciser notamment :

- les incidents intervenus au cours de l'exploitation ;
 - les conséquences prévisibles de la fin d'activité sur le milieu ;
 - les mesures compensatoires et surveillances éventuellement nécessaires afin d'assurer la protection des intérêts visés à l'article L 511.1 du Code de l'Environnement ;
 - l'évacuation et l'élimination des produits dangereux, polluants et déchets ;
 - l'éventuelle dépollution des sols et eaux souterraines.
- L'extraction de matériaux, autres que ceux destinés à la remise en état du site, doit être arrêtée 6 mois au moins avant l'échéance de la présente autorisation.
 - La remise en état définitive du site affecté par l'exploitation du périmètre autorisé visé à l'article 2.3 doit être achevée 3 mois au moins avant l'échéance de la présente autorisation.

15.2 - Notification de remise en état

La conformité des travaux de remise en état est constatée par procès-verbal de récolement établi par l'Inspection des Installations Classées. Toute infraction aux prescriptions relatives aux conditions de remise en état constitue un délit conformément aux dispositions de l'article L.514-11 du Code de l'Environnement.

ARTICLE 16 : CONSTITUTION DES GARANTIES FINANCIÈRES

L'exploitant doit remplir l'obligation de constitution de garanties financières prescrite par l'article L516-1 du Code de l'Environnement dans les conditions suivantes.

16.1 - Montant des garanties financières

Compte tenu du phasage d'exploitation et de réaménagement décrit au dossier de demande d'autorisation et tel que défini à l'article 6.11 et à l'article 15 du présent arrêté d'autorisation, le montant des garanties financières retenu est égal au montant maximal nécessaire pour effectuer le réaménagement correspondant à la période considérée. Ce montant est fixé à :

Phase	Période considérée	Montant de référence de la garantie financière (en euros TTC) Pour l'établissement d'un acte de cautionnement, ce montant doit être actualisé suivant le dernier indice TP01 connu	Surface maximale à remettre en état durant la période considérée (en m ²)
1	de la date de notification du présent arrêté à 5 ans après cette date	37 423	S1 = 6 575 S2 = 6 000 S3 = 3 050
2	de 5 ans après la date de notification du présent arrêté à 10 ans après cette date	40 255	S1 = 12 575 S2 = 4 380 S3 = 2 700
3	de 10 ans après la date de notification du présent arrêté à 15 ans après cette date	44 122	S1 = 8 900 S2 = 6 825 S3 = 3 100
4	de 15 ans après la date de notification du présent arrêté à 20 ans après cette date	39 851	S1 = 8 900 S2 = 6 750 S3 = 850

Le montant des garanties financières inscrit dans le tableau ci-dessus correspond au montant de référence qu'il convient de réactualiser selon les prescriptions de l'article 16.3.

Le document attestant la constitution des garanties financières doit être conforme à l'arrêté ministériel du 31 juillet 2012, et indiquer le montant maximum du cautionnement correspondant à la période concernée par le cautionnement mentionné dans le tableau ci-dessus.

Conformément aux dispositions de l'article 4 du présent arrêté, ce document est joint à la déclaration de début d'exploitation.

En toute période, l'exploitant doit être en mesure de justifier l'existence d'une caution solidaire telle que prévue par la réglementation et d'un montant au moins égal à la somme fixée dans le tableau ci-dessus en fonction de la période concernée. Notamment, le document correspondant doit être disponible sur le site de la carrière ou sur un site proche et l'Inspection des Installations Classées peut en demander communication lors de toute visite.

16.2 - Augmentation des garanties financières

Toute modification de l'exploitation conduisant à une augmentation du coût de la remise en état nécessite une augmentation du montant des garanties financières.

Toute modification des conditions d'exploitation conduisant à l'augmentation du montant des garanties financières doit être portée sans délai à la connaissance du Préfet et ne peut intervenir avant la fixation du montant de celles-ci par arrêté complémentaire et la fourniture de l'attestation correspondante par l'exploitant.

16.3 - Renouvellement et actualisation des garanties financières

Compte tenu de la date d'échéance des garanties financières telle qu'elle figure sur le document transmis en début d'exploitation ou à la date d'échéance de tout document postérieur renouvelant ces garanties et au moins 6 mois avant cette date, l'exploitant adresse au préfet un nouveau document conforme à l'arrêté ministériel du 31 juillet 2012, attestant du renouvellement et de l'actualisation éventuelle de ces garanties pour une nouvelle période.

Le montant des garanties financières fixé à l'article 16.1 ci-dessus est indexé sur l'indice TP 01 publié par l'INSEE. L'indice TP 01 de référence est l'indice 616,50 correspondant au mois de mai de l'année 2009.

L'actualisation du montant des garanties financières en fonction de l'évolution de cet indice, interviendra au début de la période de travaux telle que définie à l'article 16.1 ci-dessus. Ce montant est obtenu par application de la méthode d'actualisation précisée à l'annexe III de l'arrêté ministériel du 9 février 2004, à savoir :

$$C_n = C_r \times \frac{Index_n}{Index_r} \times \frac{1 + TVA_n}{1 + TVA_r}$$

C_r : le montant de référence des garanties financières.

C_n : le montant des garanties financières à provisionner l'année n et figurant dans le document d'attestation de la constitution de garanties financières.

$Index_n$: indice TP01 au moment de la constitution du document d'attestation de la constitution de garanties financières.

$Index_r$: indice TP01 de mai 2009 (616,50)

TVA_n : taux de la TVA applicable au moment de la constitution du document d'attestation de la constitution de garanties financières.

TVA_r : taux de la TVA applicable en mai 2009 (0,196).

L'actualisation des garanties financières doit être faite à l'initiative de l'exploitant sans que l'administration ait à le demander. Lorsque cette actualisation n'est pas prise en compte dans toute attestation de renouvellement de garanties financières qui se trouverait concernée, où est prise en compte de façon insuffisante, dans ce cas l'exploitant peut faire l'objet des sanctions administratives prévues à l'article 16.6 ci-dessous.

16.4 - Appel des garanties financières

Le préfet fait appel à l'organisme de caution solidaire ayant fourni l'attestation de garanties financières :

- soit en cas de non-respect des prescriptions du présent arrêté en matière de remise en état après que la mesure de consignation prévue à l'article L514-1 du Code de l'Environnement ait été rendue exécutoire ;
- soit en cas de disparition juridique de l'exploitant et d'absence de remise en état conforme au présent arrêté.

16.5 - Levée des garanties financières

Lorsque tous les travaux d'extraction sont achevés et la remise en état constatée par un procès verbal de récolement, la levée de l'obligation des garanties financières est faite par arrêté préfectoral pris après avis de la Commission Départementale de la Nature, des Paysages et des Sites.

16.6 - Sanctions administratives et pénales

L'absence de garanties financières, par défaut de production par l'exploitant de l'attestation de garanties financières initiale ou de l'attestation de renouvellement visée à l'article 16.3 ci-dessus, entraîne la suspension de l'exploitation après mise en œuvre des modalités prévues à l'article L514.1 du Code de l'Environnement.

Conformément à l'article L514-3 dudit Code, pendant la durée de la suspension, l'exploitant est tenu d'assurer à son personnel le paiement des salaires, indemnités et rémunérations de toute nature auxquels il avait droit jusqu'alors.

Toute infraction aux dispositions du présent arrêté relative à la remise en état constitue, après mise en demeure, un délit tel que prévu et réprimé par l'article L514-11 du Code de l'Environnement.

ARTICLE 17 : HYGIÈNE ET SÉCURITÉ DES TRAVAILLEURS

L'exploitant est tenu de respecter les dispositions du Règlement Général des Industries Extractives (RGIE) qui lui sont applicables.

ARTICLE 18 : MODIFICATIONS

Toute modification des conditions d'exploitation de la carrière, à son mode d'utilisation ou à son voisinage, et de nature à entraîner un changement notable des éléments du dossier de demande d'autorisation, doit être portée avant sa réalisation à la connaissance du préfet avec tous les éléments d'appréciation.

ARTICLE 19 : CHANGEMENT D'EXPLOITANT

Le changement d'exploitant des installations visées au présent arrêté est soumis à autorisation préfectorale préalable.

Conformément aux dispositions de l'article R 516-1 du code de l'environnement, le nouvel exploitant doit adresser à Monsieur le Préfet un dossier de demande d'autorisation de changement d'exploitant comprenant notamment :

- une demande signée conjointement par le cédant et le nouvel exploitant,
- les documents établissant les capacités techniques et financières du nouvel exploitant,
- la constitution des garanties financières par le nouvel exploitant,
- l'attestation du nouvel exploitant du droit de propriété ou d'utilisation des terrains, y compris le maintien de façon permanente des accès aux parcelles privées enclavées.

ARTICLE 20 : CADUCITÉ

En application de l'article R 512-38 du code de l'environnement, le présent arrêté cessera de produire effet si l'exploitation n'est pas mise en service dans le délai de 3 ans ou si la carrière n'est pas exploitée durant deux années consécutives, sauf cas de force majeure.

ARTICLE 21 : RÉCOLEMENT

L'exploitant doit procéder, dans un délai d'un an après la déclaration de début d'exploitation, au récolement du présent arrêté préfectoral réglementant ses installations. Ce récolement doit conduire pour chaque prescription réglementaire, à vérifier sa compatibilité avec les caractéristiques constructives des installations et les procédures opérationnelles existantes.

Ce récolement, à la charge de l'exploitant et sous sa responsabilité, doit être accompagné le cas échéant d'un échéancier de résorption des écarts, et transmis à l'Inspection des Installations Classées.

Des arrêtés préfectoraux complémentaires, pris après avis de la Commission Départementale de la Nature, des Paysages et des Sites, peuvent être proposés afin de fixer des prescriptions additionnelles rendues nécessaires pour assurer la protection des intérêts mentionnés à l'article L 511-1 du Code de l'Environnement.

ARTICLE 22 : ABROGATION DE PRESCRIPTIONS ANTÉRIEURES

Les prescriptions de l'arrêté préfectoral n°00/IC/036 du 15 mars 2000, autorisant l'exploitation d'une carrière à ciel ouvert de calcaire au lieu-dit « Monplaisir » sont abrogées.

ARTICLE 23 : SANCTIONS

L'inobservation des dispositions de l'arrêté ministériel du 22 septembre 1994 ou du présent arrêté est passible des sanctions administratives et pénales prévues par le Code de l'Environnement susvisé, sans préjudice des sanctions administratives et pénales prévues par la loi du 3 janvier 1992 sur l'eau et les articles L 512-1 et L 512-5 du Code Minier.

ARTICLE 24 : ACCIDENTS / INCIDENTS

Tout incident ou accident ayant compromis la sécurité de l'établissement ou du voisinage ou la qualité des eaux doit être consigné sur un registre.

L'exploitant est tenu de déclarer « dans les meilleurs délais » à l'Inspection des Installations Classées les accidents ou incidents survenus du fait du fonctionnement de son installation qui sont de nature à porter atteinte aux intérêts

mentionnés à l'article L 511.1 du Code de l'Environnement.

L'exploitant détermine ensuite les mesures envisagées pour éviter son renouvellement compte tenu de l'analyse des causes et des circonstances de l'accident, et les confirme dans un document transmis sous 15 jours à l'Inspection des Installations Classées, sauf décision contraire de celle-ci.

ARTICLE 25 : DROITS DES TIERS

Les droits des tiers sont et demeurent expressément réservés.

ARTICLE 26 : DÉLAIS ET VOIES DE RECOURS

Le présent arrêté peut être déféré au tribunal administratif de Pau :

- par le demandeur ou l'exploitant dans le délai de 2 mois à compter de la date à laquelle la présente décision leur a été notifiée,
- par les tiers, personnes physiques ou morales, les communes intéressées ou leurs groupements, dans le délai de 1 an à compter de la publication ou de l'affichage de la présente décision. Toutefois, si la mise en service de l'installation n'est pas intervenue six mois après la publication ou l'affichage de la présente décision, le délai de recours continue à courir jusqu'à l'expiration d'une période de six mois après cette mise en service.

ARTICLE 27 : PUBLICITÉ

Une notification sera déposée à la mairie de Guiche et pourra y être consultée.

Un extrait de l'arrêté, énumérant les prescriptions auxquelles la carrière est soumise sera affiché à la mairie de Guiche pendant une durée minimum d'un mois ; le procès verbal de l'accomplissement de cette formalité sera dressé par les soins du Maire de Guiche.

Le même extrait sera affiché en permanence, de façon visible, sur le site de la carrière par les soins du bénéficiaire de l'autorisation.

Un avis sera inséré par les soins de la préfecture et aux frais de l'exploitant dans deux journaux locaux ou régionaux diffusés dans tout le département.

ARTICLE 28 : NOTIFICATION ET EXÉCUTION

La secrétaire générale de la préfecture des Pyrénées-atlantiques, le Maire de Guiche, le Directeur Régional de l'Environnement, de l'Aménagement et du Logement et les inspecteurs des installations classées placés sous son autorité, sont chargés, chacun en ce qui le concerne, de l'application du présent arrêté dont une notification leur sera adressée ainsi qu'à la société des Carrières de Sare.

Fait à Pau, le 25 JUIL. 2016

Le Préfet

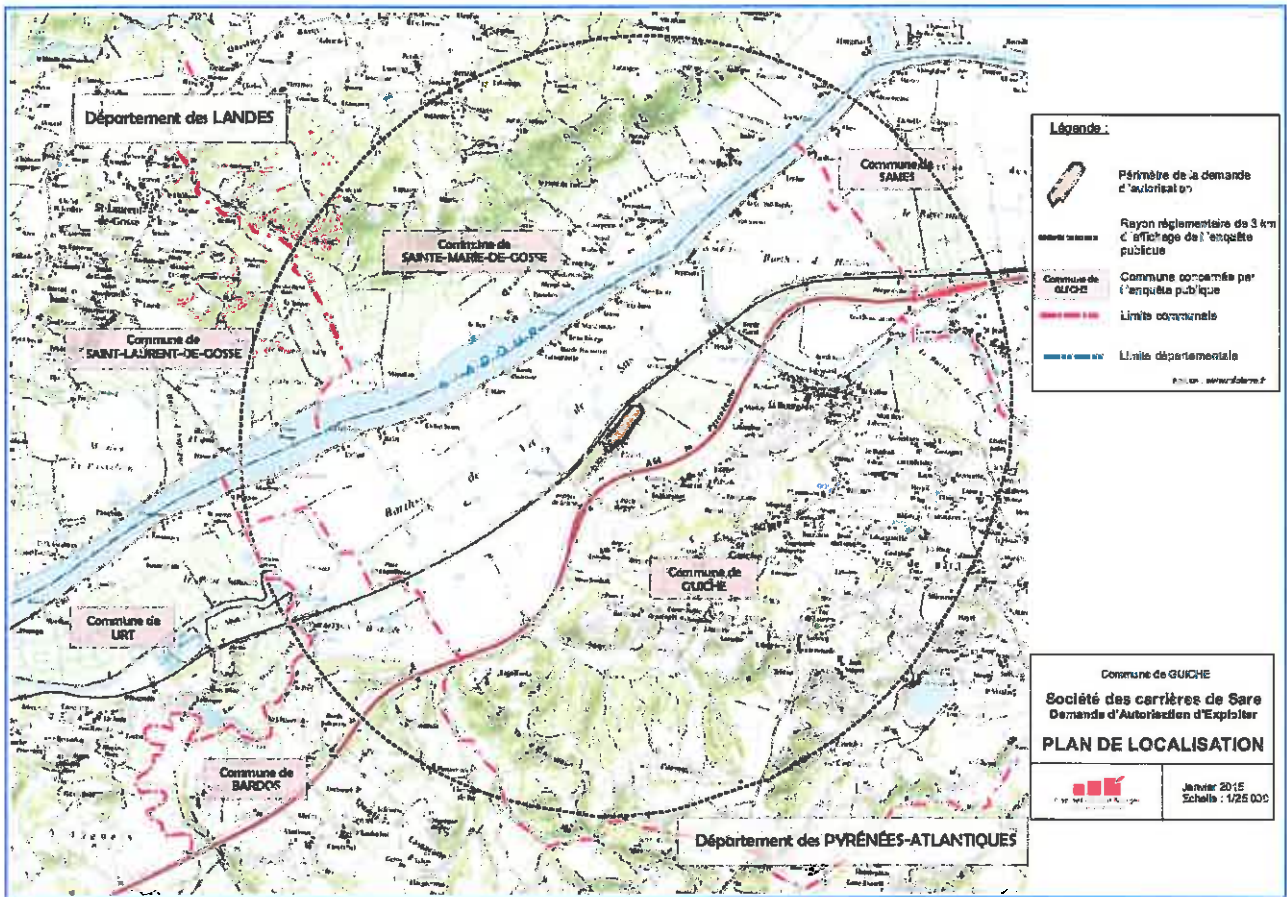
Pour le préfet et par délégation,
le sous-préfet, directeur de cabinet

Michel GOURIOU

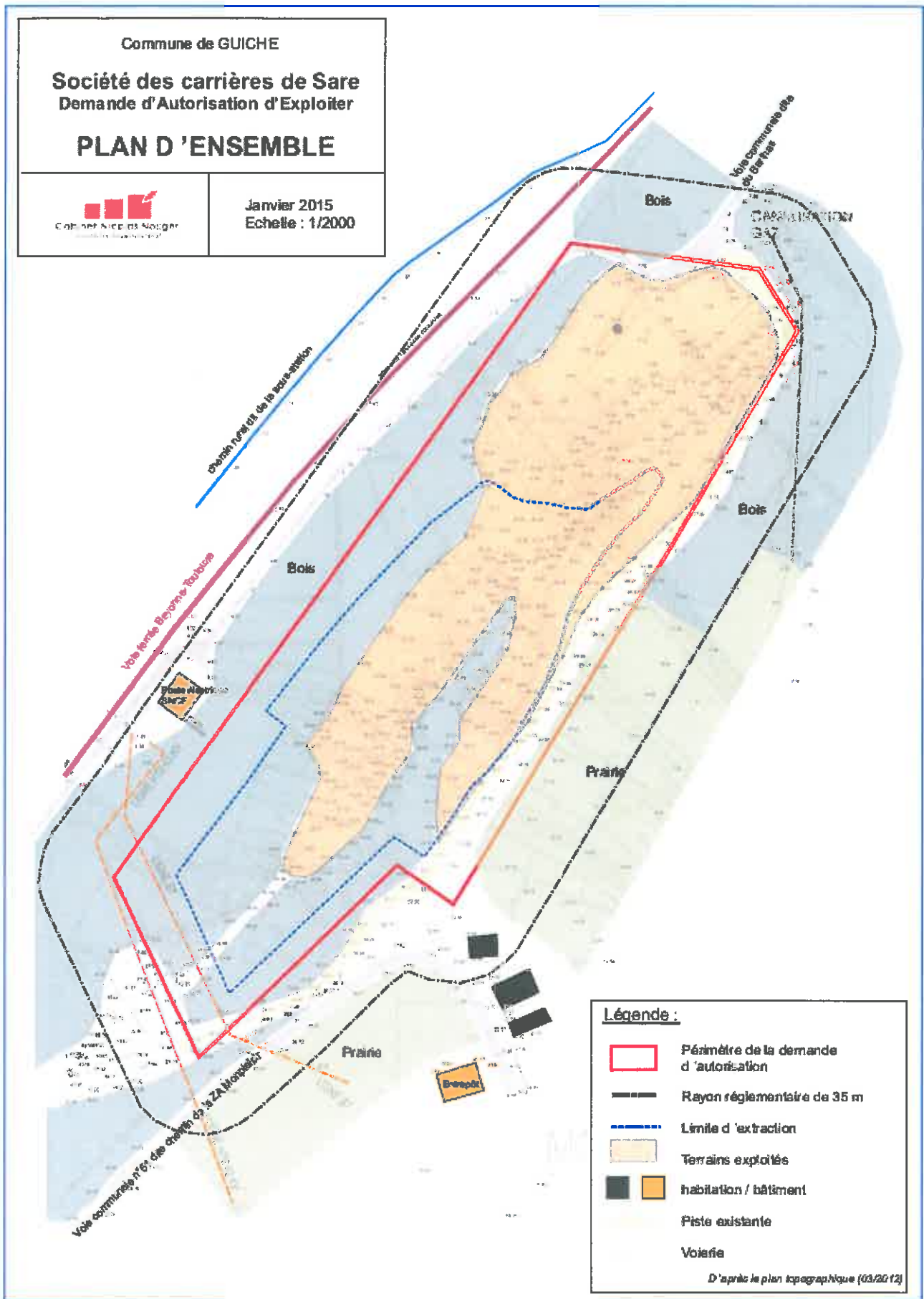
ANNEXE I : PLANS

- Plan de situation
- Plan cadastral
- Plan d'ensemble
- Plan des points de mesure pour le bruit
- Plan de phasage des garanties financières
- Plans de phasage des travaux
- Schéma de remise en état

Plan de situation



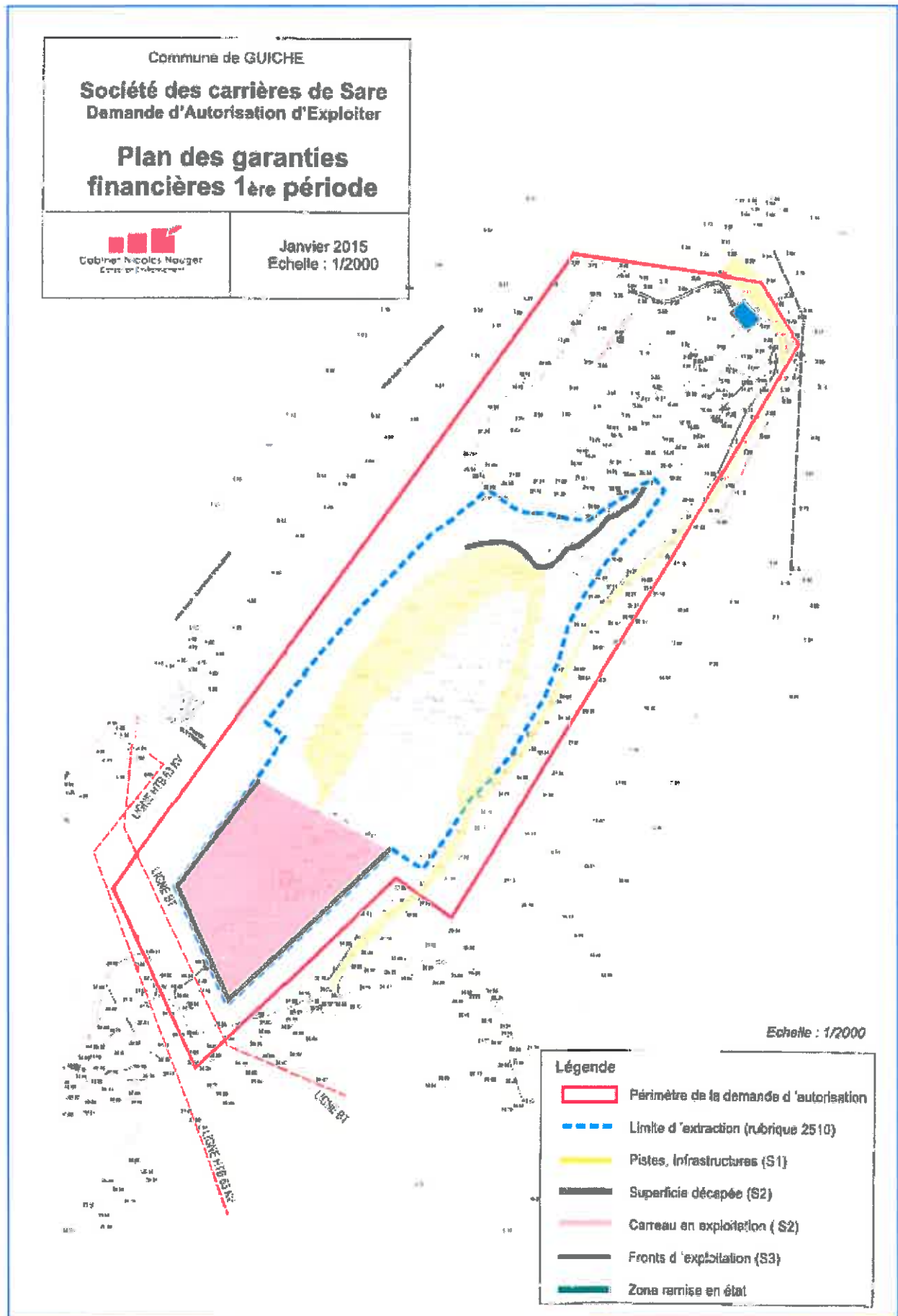
Plan d'ensemble



Plan des points de mesure pour le bruit



Plans de phasage des garanties financières



Commune de GUICHE

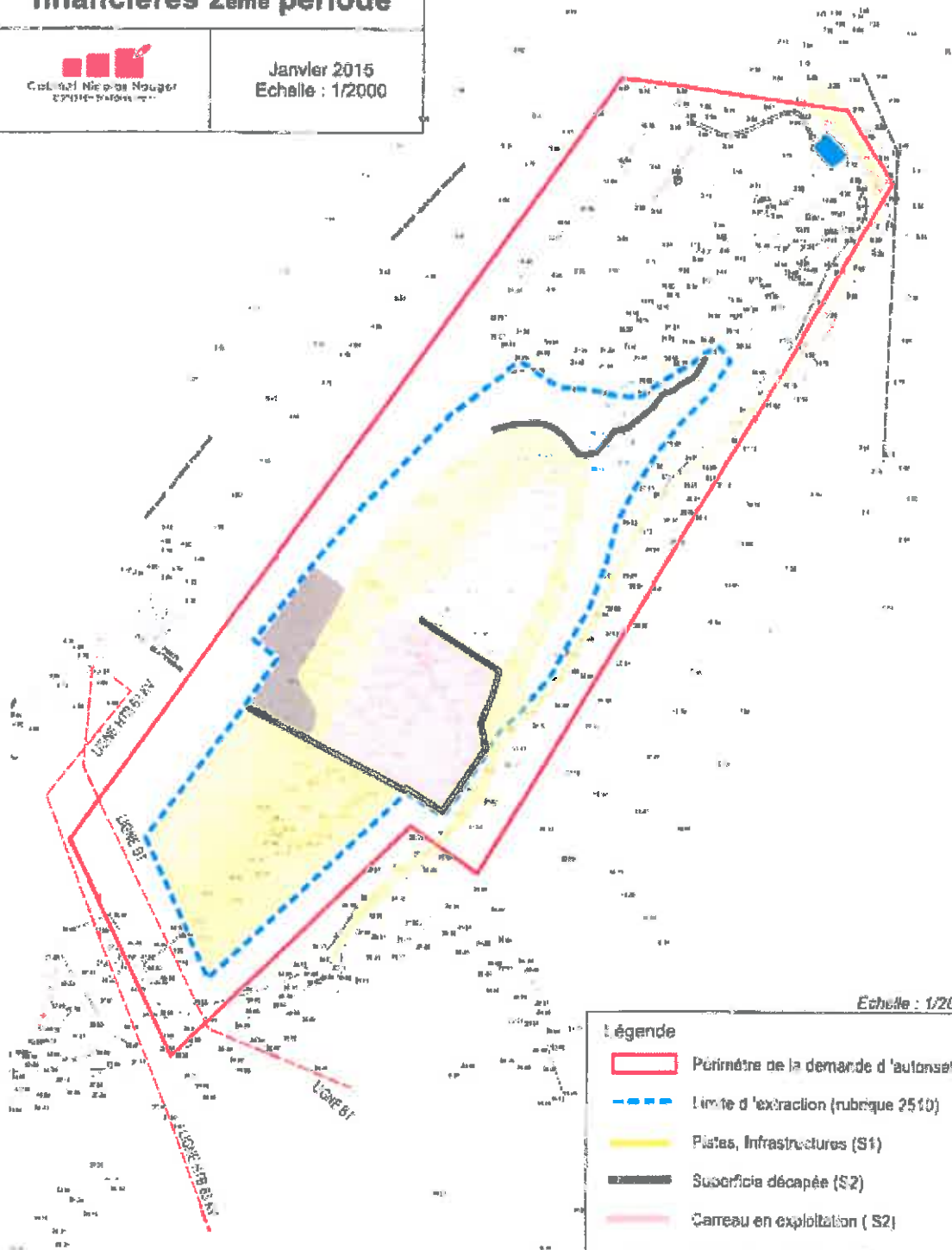
Société des carrières de Sare
Demande d'Autorisation d'Exploiter

Plan des garanties financières 2^{ème} période










Commune de Guiche
2015-2016

Janvier 2015
Echelle : 1/2000



Echelle : 1/2000

Légende

-  Périmètre de la demande d'autorisation
-  Limite d'extraction (rubrique 2510)
-  Pistes, Infrastructures (S1)
-  Superficie découpée (S2)
-  Carreau en exploitation (S2)
-  Fronts d'exploitation (S2)
-  Zone remise en état

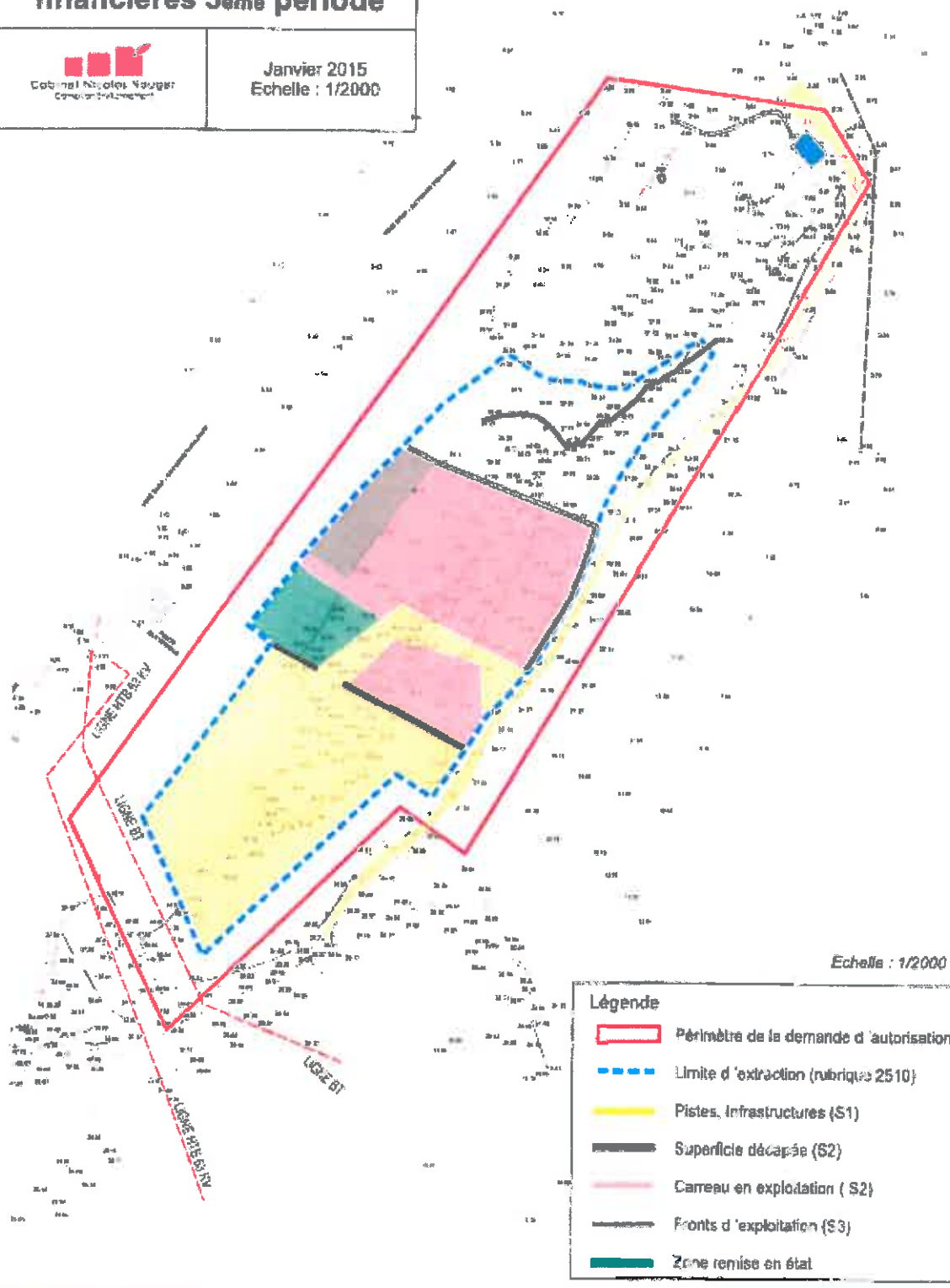
Commune de GUICHE

Société des carrières de Sare
Demande d'Autorisation d'Exploiter

Plan des garanties financières 3^{ème} période



Janvier 2015
Echelle : 1/2000



Echelle : 1/2000

Légende	
	Périmètre de la demande d'autorisation
	Limite d'extraction (rubriques 2510)
	Pistes, Infrastructures (S1)
	Surface décapée (S2)
	Carreau en exploitation (S2)
	Fronts d'exploitation (S3)
	Zone remise en état

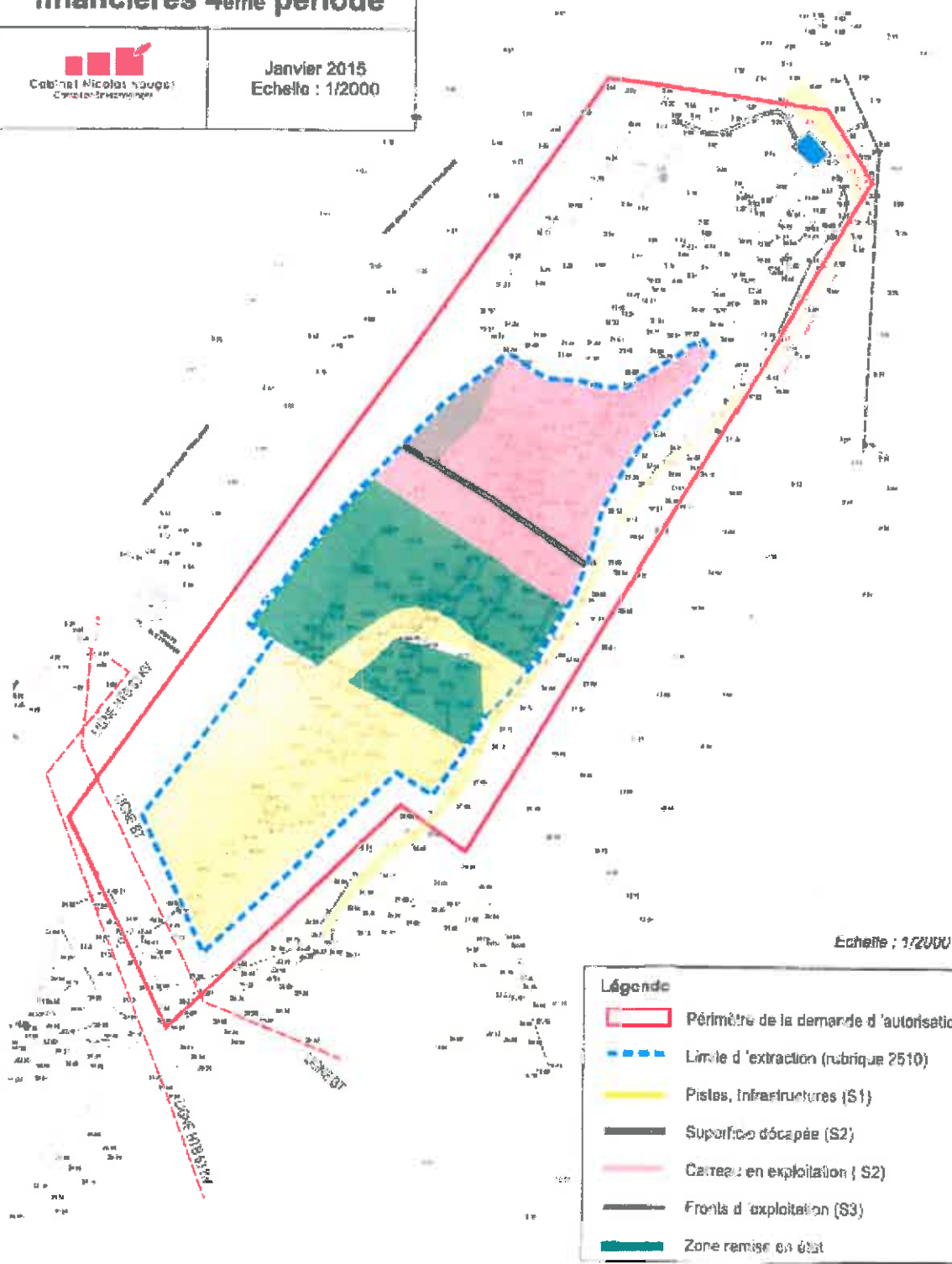
Commune de GUICHE

Société des carrières de Sare
Demande d'Autorisation d'Exploiter

**Plan des garanties
financières 4^{ème} période**










Janvier 2015
Echelle : 1/2000

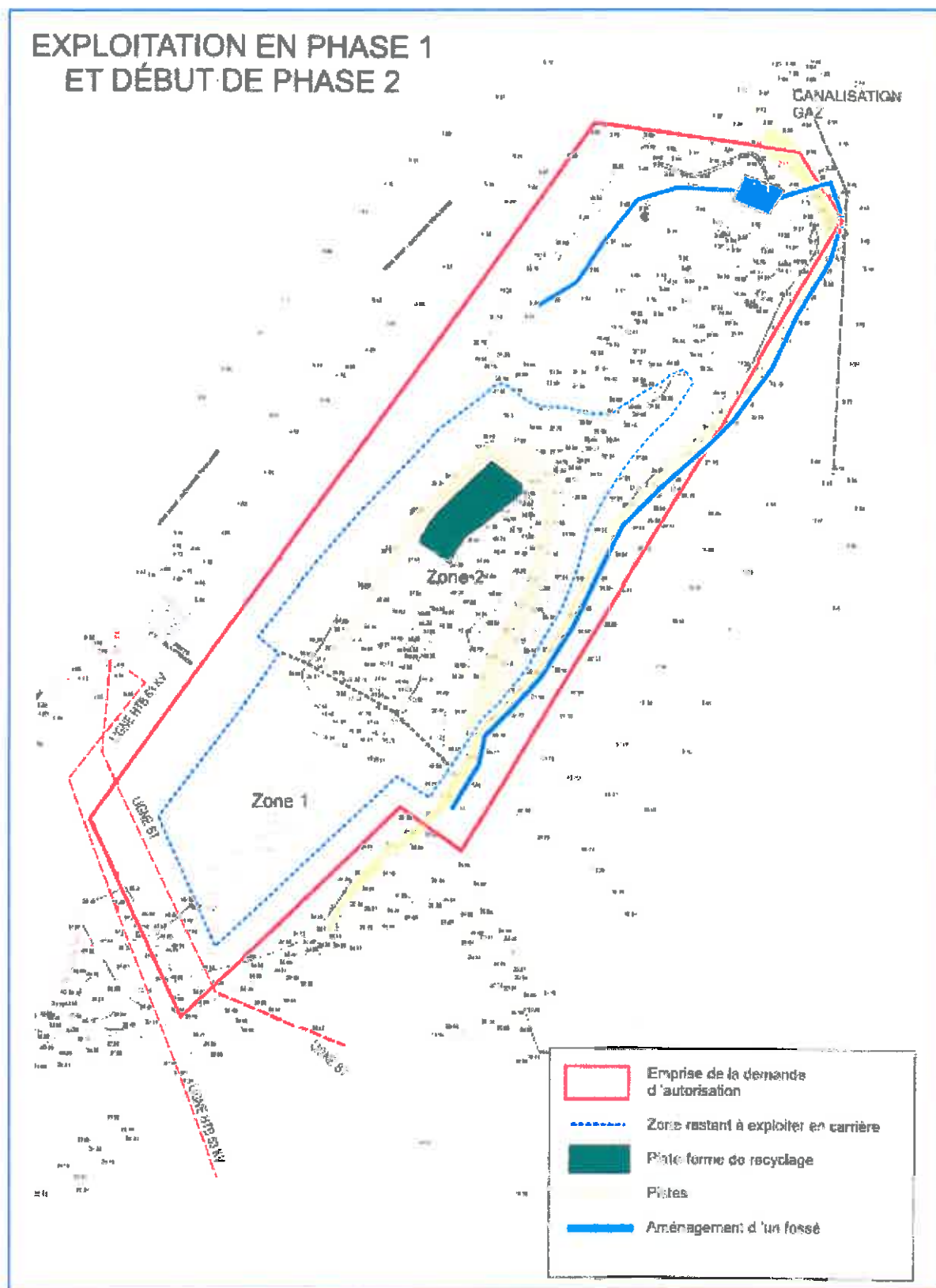


Echelle : 1/2000

Légende

-  Périmètre de la demande d'autorisation
-  Limite d'extraction (rubrique 2510)
-  Pistes, Infrastructures (S1)
-  Surfaces décapées (S2)
-  Carrières en exploitation (S2)
-  Fronts d'exploitation (S3)
-  Zone remise en état

Plans de phasage des travaux



EXPLOITATION EN PHASE 2, PHASE 3 et PHASE 4

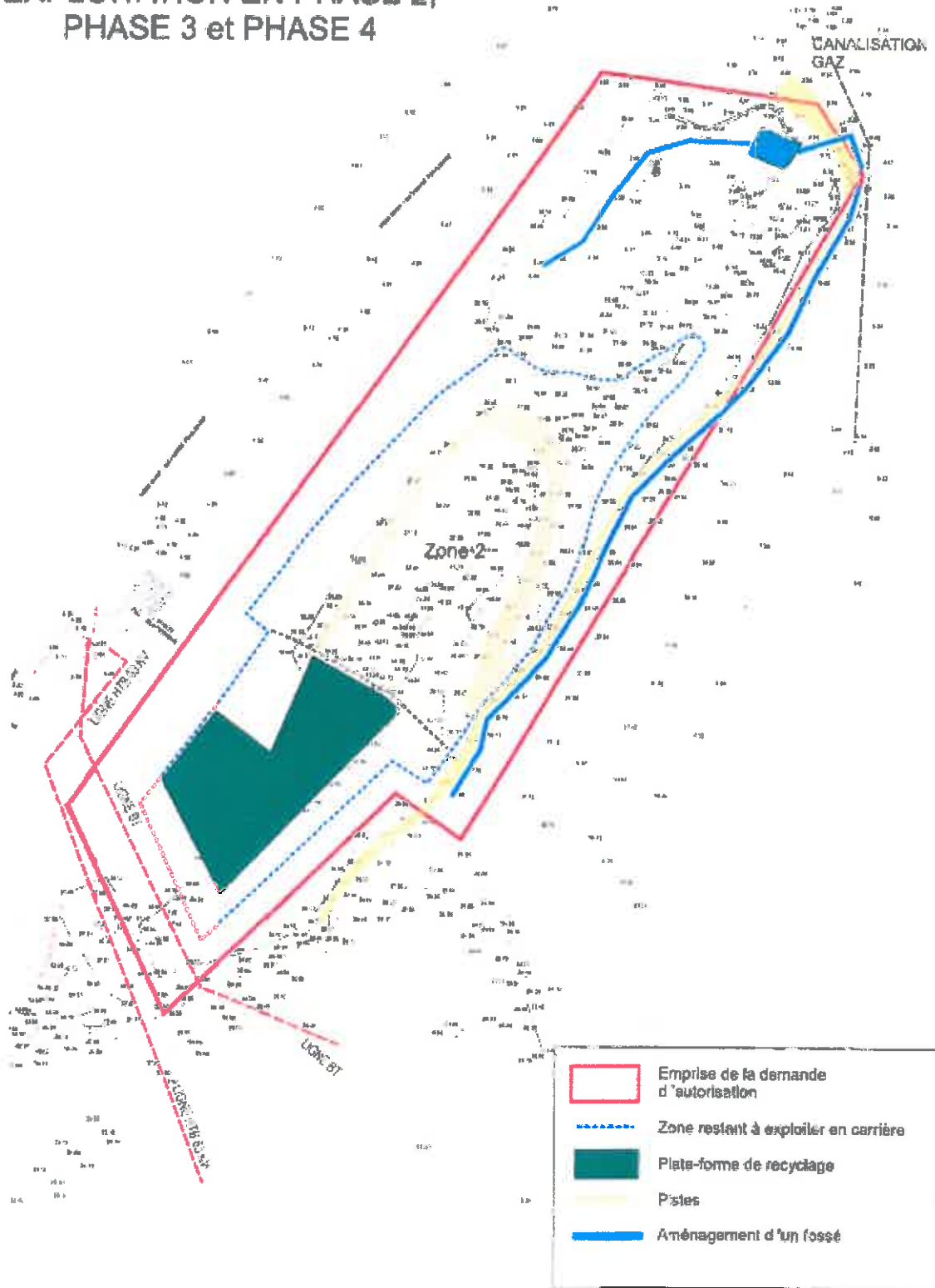
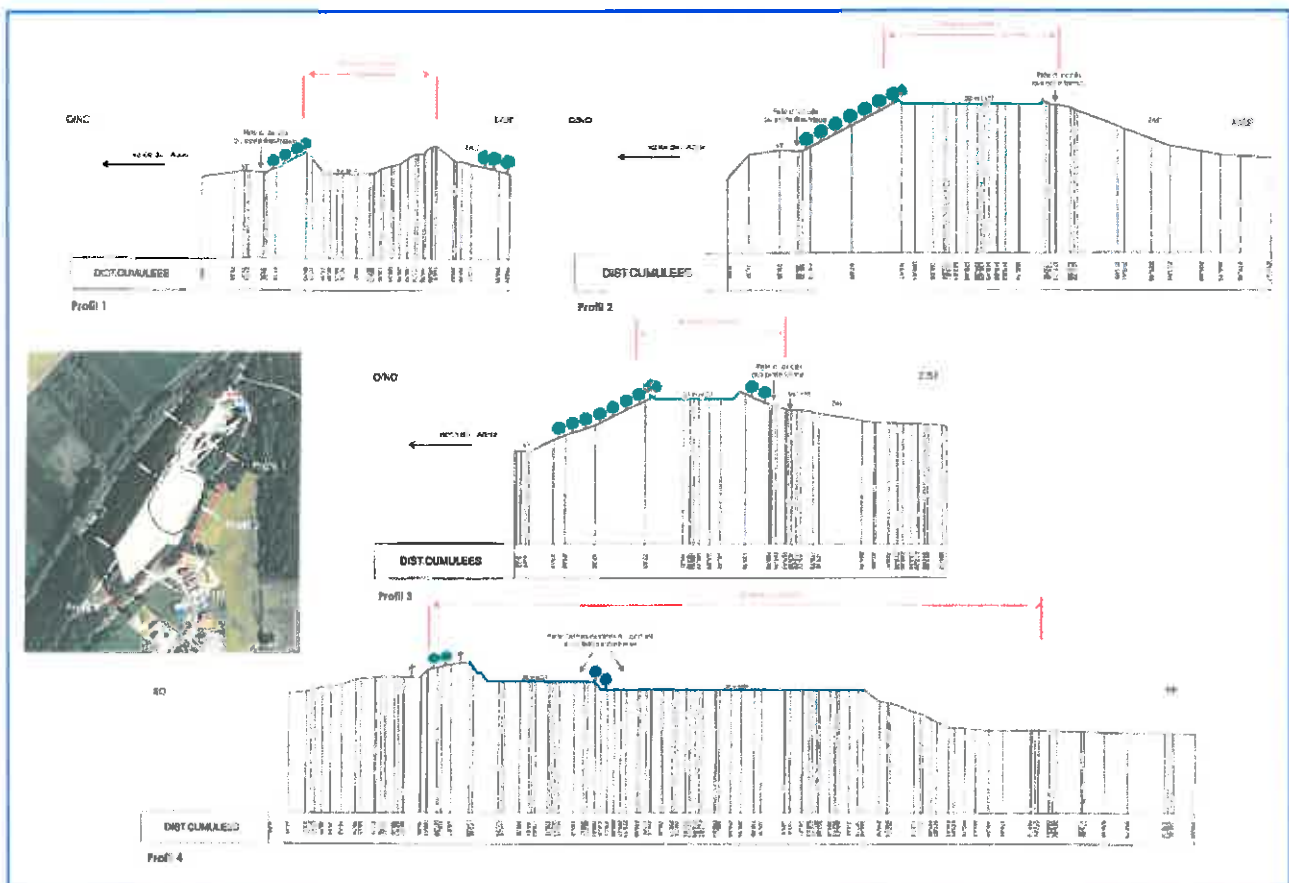


Schéma de remise en état



ANNEXE II : RECAPITULATIF DES FREQUENCES DE CONTROLE**Société des Carrières de Sare SAS****FREQUENCE DES CONTROLES**

Désignation	Contrôles périodiques (par l'exploitant)	Contrôles par un laboratoire agréé	OBSERVATIONS
Eaux de ruissellement		Une fois par an	Les résultats des mesures sont à communiquer dès réception par l'exploitant à l'inspection des installations classées
Bruit		Un contrôle lors des premiers travaux d'exploitation puis Tous les trois ans	Les résultats des mesures sont à communiquer dès réception par l'exploitant à l'inspection des installations classées

SOMMAIRE

ARTICLE 1 : OBJET DE L'AUTORISATION.....	2
1.1 - Installations autorisées.....	2
1.2 - Notion d'établissement.....	2
ARTICLE 2 : CONDITIONS GÉNÉRALES DE L'AUTORISATION.....	3
2.1 - Conformité au dossier.....	3
2.2 - Rythme de fonctionnement (heures et jours d'ouvertures).....	3
2.3 - Implantation.....	3
2.4 - Capacité de production et durée.....	3
2.5 - Intégration dans le paysage.....	3
2.6 - Réglementations applicables.....	3
2.7 - Contrôles et analyses.....	4
ARTICLE 3 : AMÉNAGEMENTS PRÉLIMINAIRES.....	4
3.1 - Information du public.....	4
3.2 - Bornages.....	4
3.3 - Accès à la voirie publique.....	4
3.4 - Gestion des eaux de ruissellement.....	4
ARTICLE 4 : DÉCLARATION D'EXPLOITATION.....	4
ARTICLE 5 : ARCHÉOLOGIE PRÉVENTIVE.....	4
5.1 - Déclaration.....	4
ARTICLE 6 : CONDUITE DE L'EXPLOITATION.....	5
6.1 - Travaux préliminaires.....	5
6.2 - Technique de décapage.....	5
6.3 - Plantes invasives.....	5
6.4 - Méthode d'exploitation.....	5
6.5 - Épaisseur d'extraction.....	5
6.6 - Abattage à l'explosif.....	5
6.7 - Gradins.....	5
6.8 - Banquettes.....	5
6.9 - Bande végétalisée – Écrans visuels.....	6
6.10 - Pompage.....	6
6.11 - Phasage prévisionnel.....	6
6.12 - Destination des matériaux.....	6
ARTICLE 7 : SÉCURITÉ DU PUBLIC.....	6
7.1 - Clôtures et accès.....	6
7.2 - Éloignement des excavations.....	6
ARTICLE 8 : PLAN D'EXPLOITATION.....	7
ARTICLE 9 : ALIMENTATION EN EAU.....	7
ARTICLE 10 : PRÉVENTION DES POLLUTIONS.....	7
10.1 - Dispositions générales.....	7
10.2 - Prévention des pollutions accidentelles.....	7
10.3 - Rejets des effluents.....	8
10.4 - Surveillance de la qualité des effluents.....	8
10.5 - Pollution atmosphérique.....	8
10.6 - Déchets.....	8
10.7 - Stockage des déchets inertes et des terres non polluées de la carrière.....	9
10.8 - Plan de gestion des déchets.....	9
ARTICLE 11 : PRÉVENTION DES RISQUES.....	9
11.1 - Dispositions générales.....	9
11.2 - Moyens de secours.....	10
11.3 - Appareils à pression.....	10
ARTICLE 12 : BRUITS ET VIBRATIONS.....	10
12.1 - Bruits.....	10
12.2 - Vibrations.....	11
ARTICLE 13 : TRANSPORT DES MATÉRIAUX ET CIRCULATION.....	11
ARTICLE 14 : NOTIFICATION DE L'ARRÊT DÉFINITIF DES TRAVAUX.....	12
ARTICLE 15 : ÉTAT FINAL.....	12
15.1 - Principe.....	12
15.2 - Notification de remise en état.....	13
ARTICLE 16 : CONSTITUTION DES GARANTIES FINANCIÈRES.....	13

<i>16.1 - Montant des garanties financières</i>	13
<i>16.2 - Augmentation des garanties financières</i>	13
<i>16.3 - Renouvellement et actualisation des garanties financières</i>	14
<i>16.4 - Appel des garanties financières</i>	14
<i>16.5 - Levée des garanties financières</i>	14
<i>16.6 - Sanctions administratives et pénales</i>	14
ARTICLE 17 : HYGIÈNE ET SÉCURITÉ DES TRAVAILLEURS.....	14
ARTICLE 18 : MODIFICATIONS.....	15
ARTICLE 19 : CHANGEMENT D'EXPLOITANT.....	15
ARTICLE 20 : CADUCITÉ.....	15
ARTICLE 21 : RÉCOLEMENT.....	15
ARTICLE 22 : ABROGATION DE PRESCRIPTIONS ANTÉRIEURES.....	15
ARTICLE 23 : SANCTIONS.....	15
ARTICLE 24 : ACCIDENTS / INCIDENTS.....	15
ARTICLE 25 : DROITS DES TIERS.....	16
ARTICLE 26 : DÉLAIS ET VOIES DE RECOURS.....	16
ARTICLE 27 : PUBLICITÉ.....	16
ARTICLE 28 : NOTIFICATION ET EXÉCUTION.....	16
ANNEXE I : PLANS	17
ANNEXE II : RECAPITULATIF DES FREQUENCES DE CONTROLE	29

