










Informations hydrologiques et hydrogéologiques de la zone d'étude

Légende :

-  Point de prélèvement eau souterraine
-  Point de prélèvement eau superficielle
-  Cours d'eau
-  Point d'eau
-  Fossé
-  Bassin versant
-  Parcelles du plan d'épandage

ECHELLE : 1 / 25000

Dessinateur : NCA

Aout 2016

n° de plan :

2/2



NCA  
11, allée Jean Monnet  
86 170 Neuville de Poitou  
05 49 00 43 20

