

ANX 1: PLAN DU SITE

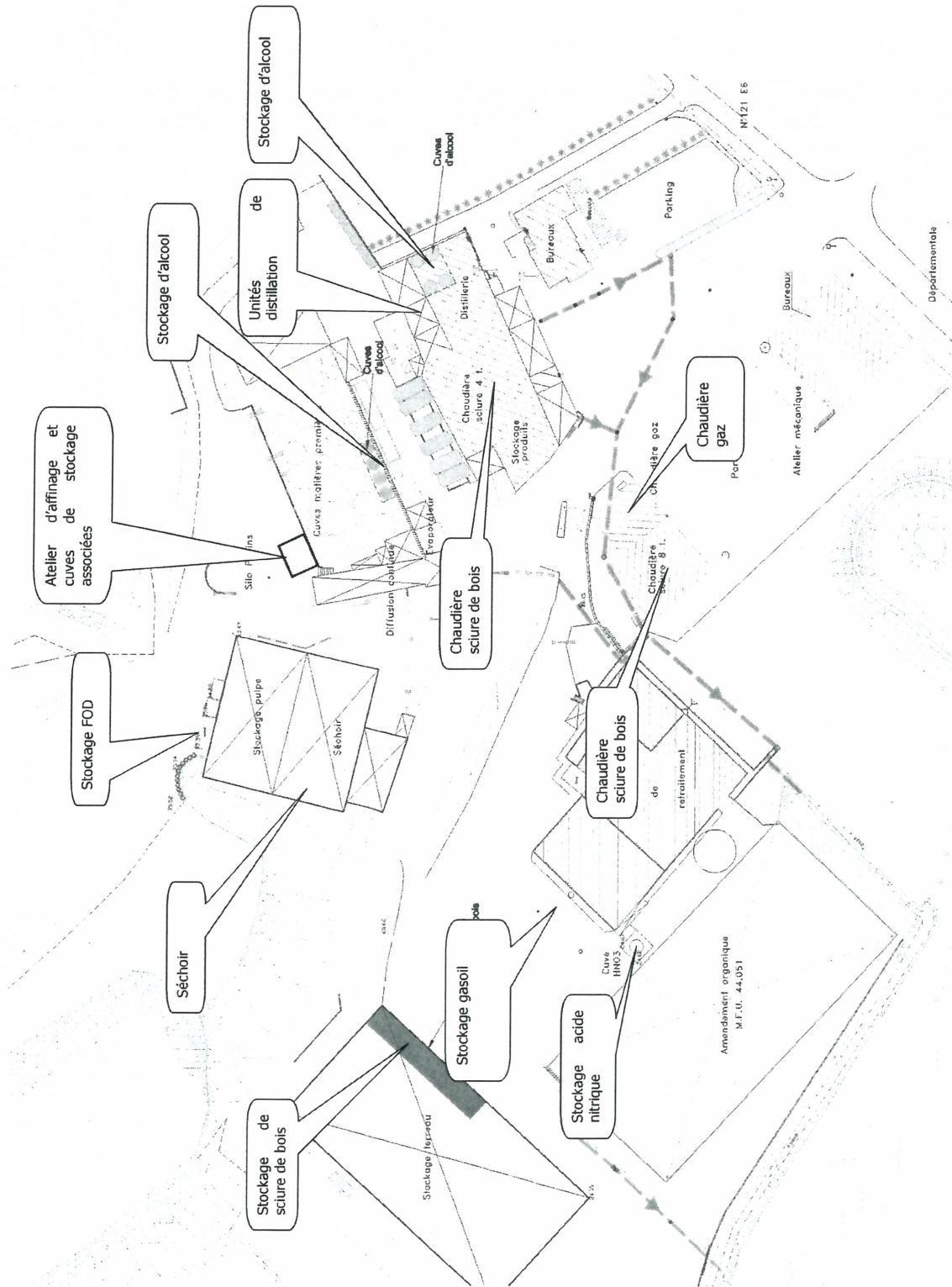
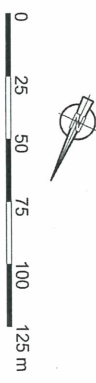
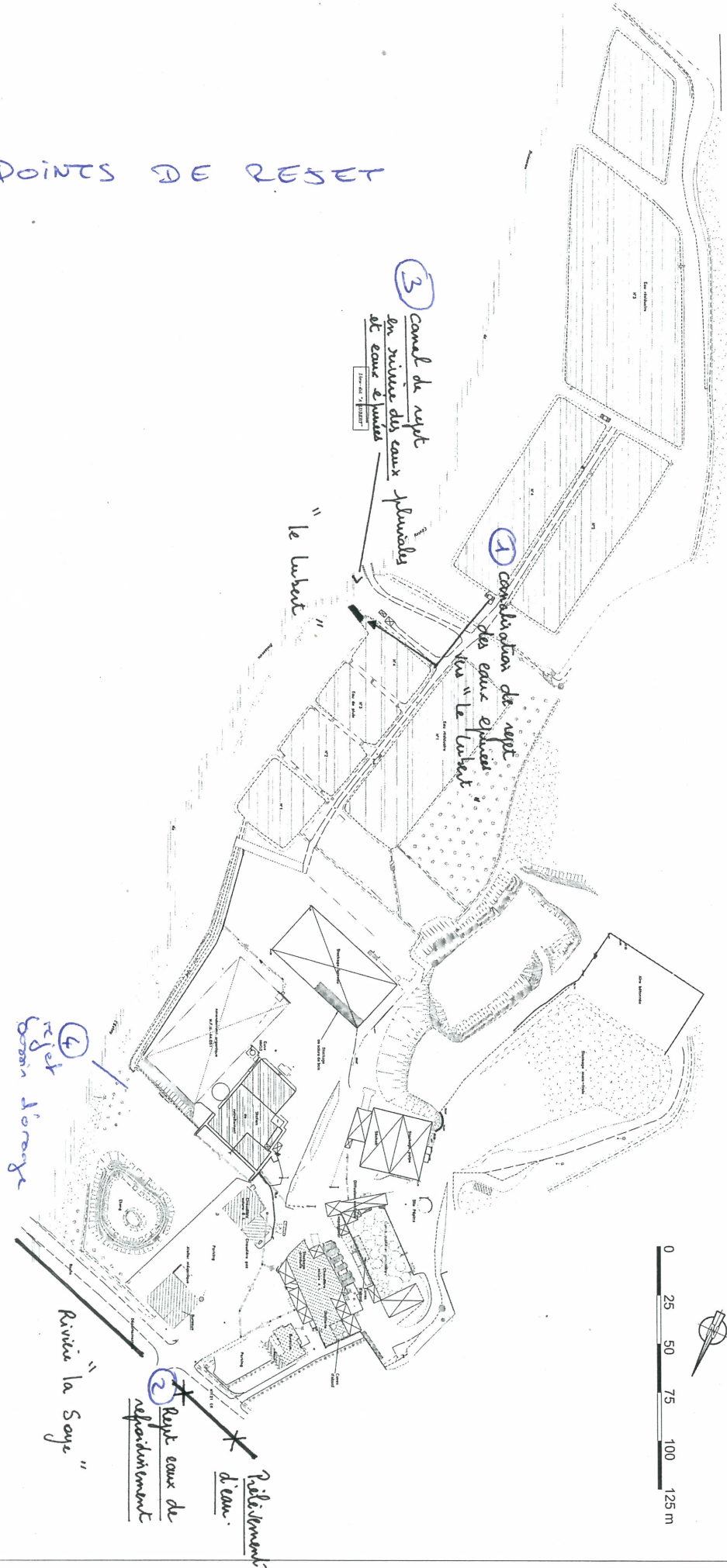


Figure 4 : Localisation des potentiels de dangers

DEMANDÉ N°1 : Localisation des points de repère
 Localisation du point de prélèvement

ANX 2: POINTS DE RESET

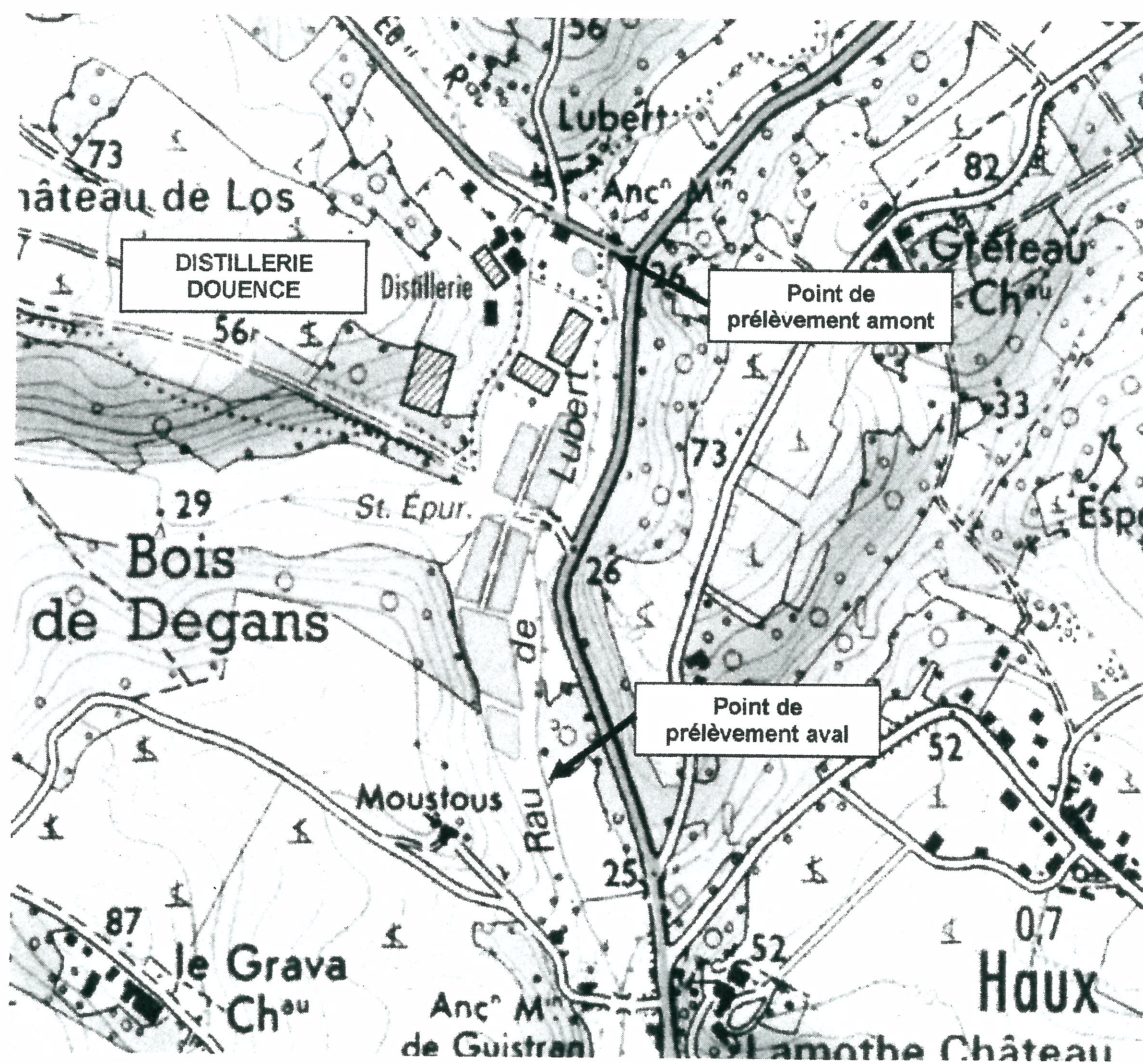


CLIENT :		Distillerie SAS Douence	
LOCALISATION :	Site de projet	MILCHARD	
DOSSIER N° :	CON/12098 CD	Plan d'ensemble du site	
ENVIRONNEMENT :			
DESSINE par :	J.BONIFAZI	DATE :	18/05/2013
ECHELLE :	1/2000	VÉRIFIÉ par :	M.LO
FORMAT :	A3	PLAN N° :	001 0 1
14,5, 30 rue Alexandre Balthus 57000 METZ Tel : (33) 01.65.88.99.00 Fax : (33) 01.65.88.99.11		INDICE	

ANX 3 : POINTS DE PRÉLÈVEMENT DANS LE LUBERT

Distillerie Douence

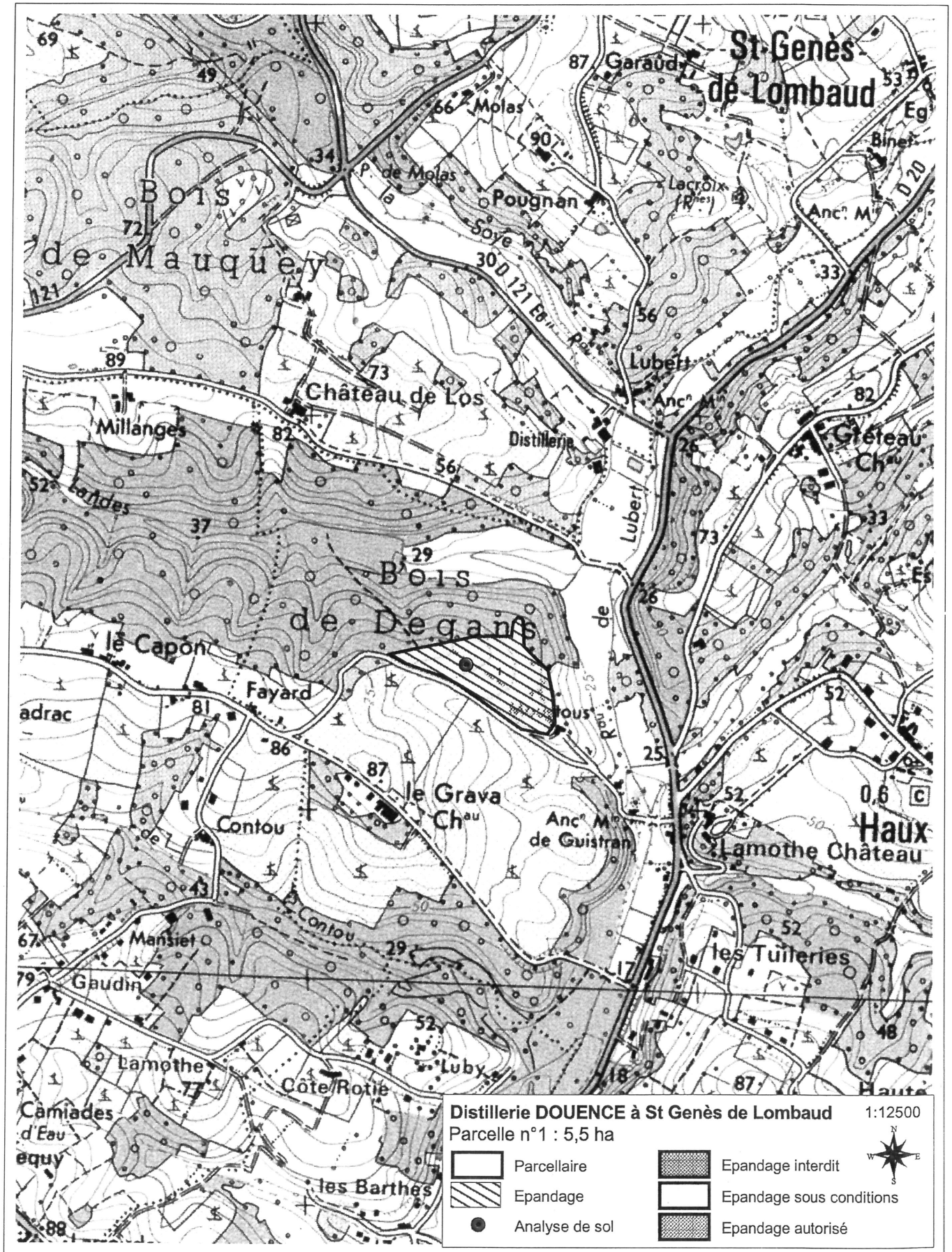
Localisation des points de prélèvement pour l'analyse hydrobiologique de l'eau en amont et en aval de la distillerie.



Coordonnées GPS du point de prélèvement

- Amont :
 - X : 432502
 - Y : 6410514
 - Z : 25 M
- Aval :
 - X : 432390
 - Y : 6409880
 - Z : 21 M

**BILAN AGRONOMIQUE 2013/2014
DISTILLERIE DOUENCE**



ANX 5 : POINTS DE MESURE DE BRUIT

