

PRÉFECTURE DES LANDES

**DIRECTION DE L'ADMINISTRATION
GÉNÉRALE ET DE LA RÉGLEMENTATION**

Bureau de l'Environnement
PR/DAGR/2008/N° 33

**ARRÊTÉ PRÉFECTORAL AUTORISANT LA SOCIÉTÉ CARRIÈRES LAFITTE À EXPLOITER
UNE CARRIÈRE À CIEL OUVERT DE SABLES, GRAVIERS ET GALETS À SAINT-SEVER ET
TOULOUZETTE AUX LIEUX-DITS « LACABANNE », « MEIGNOS », « PANCHAN »,
« PRETORIA » et « SAOUSILLA ».**

LE PREFET DES LANDES,
Chevalier de l'ordre National du Mérite,

- VU le Code Minier ;
- VU le Code de l'Environnement, et notamment son livre V ;
- VU la loi n° 93-3 du 4 janvier 1993 relative aux carrières et ses décrets d'application n° 94-484, 94-485 et 94-486 du 9 juin 1994 ;
- VU ensemble la loi n° 94-588 du 15 juillet 1994 modifiant le Code Minier, les décrets n° 80-331 du 7 mai 1980 et 99-116 du 12 février 1999 relatifs à la police des mines et des carrières et portant règlement général des industries extractives ;
- VU la loi n° 83-630 du 12 juillet 1983, relative à la démocratisation des enquêtes publiques et à la protection de l'environnement, et le décret 85-453 du 23 avril 1985 pris pour l'application de ladite loi ;
- VU la loi n° 2001-44 du 17 janvier 2001 relative à l'archéologie préventive modifiée par la loi n° 2003-707 du 1^{er} août 2003 ;
- VU l'arrêté ministériel du 22 septembre 1994 relatif aux exploitations de carrières et aux installations de premier traitement des matériaux de carrières ;
- VU l'arrêté ministériel du 9 février 2004 relatif à la détermination du montant des garanties financières de remise en état des carrières prévues par la législation des installations classées ;
- VU l'arrêté ministériel du 1^{er} février 1996 modifié par l'arrêté du 30 avril 1998 fixant le modèle d'attestation des garanties financières prévues à l'article 23-3 du décret n° 77-1133 du 21 septembre 1977 modifié ;
- VU l'arrêté ministériel du 23 janvier 1997 modifié, relatif à la limitation des bruits émis dans l'environnement par les installations classées pour la protection de l'environnement ;
- VU le schéma départemental des carrières des Landes approuvé par arrêté préfectoral du 18 mars 2003 ;
- VU la demande présentée le 16 octobre 2006 par laquelle la Société CARRIÈRES LAFITTE, dont le siège social est situé Lieu dit Touya 40500 CAUNA, sollicite l'autorisation d'exploiter une carrière à ciel ouvert de sables, graviers et galets sur le territoire des communes de SAINT SEVER et TOULOUZETTE aux lieux-dits « Bacotte », « Lacabanne », « Meignos », « Panchan », « Prétoria » et « Saouilla » ;
- VU les plans et renseignements joints à la demande précitée, et notamment l'étude d'impact ;
- VU les avis exprimés au cours de l'instruction réglementaire ;
- VU les observations formulées au cours de l'enquête publique prescrite par arrêté préfectoral n° 710 du 28 novembre 2006 et les conclusions motivées du commissaire enquêteur ;
- VU l'avis de l'inspecteur des installations classées en date du 19 décembre 2007 ;
- VU l'avis émis par la Commission Départementale de la Nature, des Paysages et des Sites des Landes - Formation "dite des Carrières" dans sa réunion du 15 janvier 2008 ;
- VU l'avis du directeur régional de l'industrie de la recherche et de l'environnement de la région Aquitaine ;

Considérant qu'aux termes de l'article L.512.1 du code de l'environnement, l'autorisation ne peut être accordée que si les dangers ou inconvénients de l'installation peuvent être prévenus par des mesures que spécifie l'arrêté

préfectoral ;

Considérant que les dangers et inconvénients présentés par l'exploitation de la carrière vis à vis des intérêts visés à l'article L511-1 du Code de l'Environnement peuvent être prévenus par des prescriptions techniques adéquates ;

Considérant que les mesures spécifiées par le présent projet d'arrêté préfectoral et ses annexes constituent les prescriptions techniques susvisées ;

Considérant que les moyens et dispositions prévus par l'exploitant dans son dossier de demande d'autorisation, ainsi que la prise en compte des observations formulées par les services lors de leur consultation et des propositions faites au commissaire enquêteur au cours de l'enquête publique, sont de nature à limiter l'impact du projet sur l'environnement ;

Considérant que les mesures imposées à l'exploitant, notamment la présence de clôtures, de panneaux et d'une bande non exploitable minimale de 10 mètres en bordure du périmètre autorisé sont de nature à assurer la prévention et la maîtrise des risques et des dangers ainsi que la protection de l'environnement ;

Considérant que les matériaux égouttés seront acheminés vers les installations de traitement par un convoyeur qui passera au-dessus de l'Adour, ce qui limite ainsi les nuisances générées par les transports de matériaux ;

Considérant que le projet est compatible avec le schéma départemental des carrières du département des Landes ;

Considérant que l'exploitant justifie de ses capacités techniques et financières pour mener à bien l'exploitation ;

Considérant que les conditions d'aménagement et d'exploitation, telles qu'elles sont définies par le présent arrêté et notamment la limitation de la profondeur et de la superficie en cours d'exploitation permettent de prévenir les dangers et inconvénients de l'installation pour les intérêts mentionnés à l'article L.511-2 du code de l'environnement, notamment pour la commodité du voisinage, pour la santé, la sécurité, la salubrité publique et pour la protection de la nature et de l'environnement ;

SUR proposition de monsieur le secrétaire général de la préfecture des Landes ;

ARRETE

ARTICLE 1 : OBJET DE L'AUTORISATION

1.1 - Installations autorisées

La CARRIERES LAFITTE, dont le siège social est situé Lieu dit Touya 40500 CAUNA est autorisée à exploiter une carrière à ciel ouvert de sables, graviers et galets sur le territoire des communes de SAINT SEVER ET TOULOUZETTE aux lieux-dits « Bacotte », « Lacabanne », « Meignos », « Panchan », « Prétoria » et « Saouilla » sous réserve du respect des prescriptions du présent arrêté.

Les activités exercées relèvent des rubriques suivantes de la nomenclature des installations classées pour la protection de l'environnement :

Rubrique	Description	Capacité	Régime
2510.1	Exploitation de carrière	Production maximale de 600 000 t/an	Autorisation

L'autorisation n'a d'effet que dans les limites des droits de propriétés de l'exploitant et des contrats de forrage dont il est titulaire sur les parcelles mentionnées à l'article 2.3 - .

1.2 - Notion d'établissement

L'établissement est constitué par l'ensemble des installations classées relevant d'un même exploitant situées sur un même site au sens de l'article R 512.13 du code de l'environnement, y compris leurs équipements et activités connexes.

ARTICLE 2 : CONDITIONS GENERALES DE L'AUTORISATION

2.1 - Conformité au dossier

L'autorisation délivrée vaut pour une exploitation conforme aux documents et informations figurant dans la demande et dans l'étude d'impact, dans la mesure où ils ne sont pas contraires aux dispositions prescrites par le présent arrêté.

2.2 - Rythme de fonctionnement (heures et jours d'ouvertures)

L'exploitation de la carrière s'effectue uniquement les jours ouvrables entre 07h00 et 19h00. Exceptionnellement, les créneaux horaires pour l'ensemble des activités de la carrière peuvent être compris entre 07h00 et 22h00.

Pas d'activité autorisée les samedis, dimanches et jours fériés.

2.3 - Implantation

Conformément au plan joint à la demande, lequel est annexé à l'original du présent arrêté, l'autorisation d'exploiter porte sur les parcelles ci-dessous mentionnées, représentant une superficie totale de 895 887 m².

Commune de TOULOUZETTE				
Section	n° de parcelle	Lieudit	Superficie en M²	Surface autorisée
ZL	19	Saousilla	10 873	10 873
ZL	20	Saousilla	111 095	111 095
ZL	21	Saousilla	4 379	4 379
ZL	22	Saousilla	25 034	25 034
ZL	23	Saousilla	418	418
ZL	24pp	Saousilla	3 083	3 083
ZL	26	Saousilla	6 541	6 541
ZL	27p	Saousilla	9 046	9 046
ZL	28p	Saousilla	73 942	73 942
ZL	29	Saousilla	2 434	2 434
ZL	30pp	Saousilla	3 915	3 915
ZL	33	Saousilla	13 273	13 273
ZL	34	Saousilla	54 836	54 836
Total parcellaire Toulouzette d'environ			318 869	
Commune de SAINT SEVER				
Section	n° de parcelle	Lieudit	Superficie EN M²	Surface autorisée
P	88	Bacquotte,	5 000	5 000
P	89	Bacquotte,	3 440	3 440
P	90	Bacquotte,	2 340	2 340
P	91	Bacquotte,	2 785	2 785
P	92	Bacquotte,	3 535	3 535
P	397pp	Bacquotte,	19 088	19 088
P	506	Bacquotte,	1 616	1 616
P	507	Bacquotte,	1 289	1 289
P	508	Bacquotte,	28 411	28 411
P	509	Bacquotte,	10 204	10 204
P	510	Bacquotte,	1 655	1 655
P	511	Bacquotte,	1 105	1 105
Portion du chemin rural de Lahausse			Environ 2 400	
Portion de la conche Lahausse			Environ 2 000	
Portion de l'ancien ruisseau La Fontaine de Bacquotte			Environ 5 200	
Portion de l'ancien ruisseau Lacabanne			Environ 4 000	
Portion de l'ancien ruisseau La Fontaine de Lassalle			Environ 800	
Commune de SAINT SEVER				
Section	n° de parcelle	Lieudit	Superficie EN M²	Surface autorisée
P	199	Meignos	7 925	7 925
P	204	Meignos	2 780	2 780
P	522	Meignos	5 095	5 095
P	523	Meignos	2 660	2 660
P	524	Meignos	2 597	2 597
P	525	Meignos	961	961
P	526	Meignos	6 840	6 840
P	527	Meignos	2 870	2 870
P	528	Meignos	835	835
P	529	Meignos	8 820	8 820
P	74	Prétoria	5 937	5 937
P	75	Prétoria	37 200	37 200
P	76	Prétoria	18 110	18 110
P	77	Prétoria	6 180	6 180

P	78	Prétoria	40 605	40 605
P	79	Prétoria	10 535	10 535
P	80	Prétoria	36 620	36 620
P	81	Prétoria	1 793	1 793
P	82	Prétoria	6 200	6 200
P	83	Prétoria	25 110	25 110
P	84	Prétoria	4 740	4 740
P	37pp	Lacabanne	24 038	24 038
P	38	Lacabanne	6 310	6 310
P	39	Lacabanne	6 255	6 255
P	40	Lacabanne	14 997	14 997
P	41	Lacabanne	14 112	14 112
P	42	Lacabanne	7 150	7 150
P	43	Lacabanne	12 468	12 468
P	44	Lacabanne	6 993	6 993
P	45	Lacabanne	3 750	3 750
P	46pp	Lacabanne	12 270	12 270
P	27	Panchan	19 905	19 905
P	28	Panchan	4 694	4 694
P	29	Panchan	11 205	11 205
P	30	Panchan	16 686	16 686
P	31	Panchan	25 565	25 565
P	34	Panchan	21 510	21 510
P	35	Panchan	1 890	1 890
P	36	Panchan	2 525	2 525
P	436	Panchan	4 592	4 592
P	439	Panchan	13 079	13 079
P	440	Panchan	23 286	23 286
P	443	Panchan	5 619	5 619
Total parcellaire Saint Sever d'environ			577 018	

2.4 - Capacité de production et durée

L'autorisation d'exploitation est accordée sous réserve des droits des tiers pour une durée de **20 ans** à compter de la notification du présent arrêté. Elle n'a d'effet que dans les limites des droits de propriété du demandeur et des contrats de forage dont il est titulaire.

Le tonnage total de matériaux à extraire est de 9 000 000 tonnes.

La production maximale annuelle de matériaux à extraire est de 600 000 tonnes par an.

L'extraction de matériaux, autres que ceux destinés à la remise en état du site, doit être arrêtée **6 mois** au moins avant l'échéance de la présente autorisation.

La remise en état du site affecté par l'exploitation du périmètre autorisé visé à l'article l'article 2 doit être achevée **3 mois** au moins avant l'échéance de la présente autorisation.

La notification concernant la fin d'exploitation doit être effectuée **6 mois** avant la fin de l'autorisation conformément à l'article R 512.74 du code de l'environnement.

2.5 - Intégration dans le paysage

L'exploitant prend les dispositions appropriées qui permettent d'intégrer l'installation dans le paysage.

L'ensemble des installations est maintenu propre et entretenu en permanence.

Les abords de l'installation, placés sous le contrôle de l'exploitant sont aménagés et maintenus en bon état de propreté.

Les surfaces en dérangement (zones décapées, zones en exploitation, zones en cours de remise en état) sont chacune d'elles limitées au minimum afin de limiter l'impact paysager tout en permettant d'assurer la sécurité des travailleurs et la bonne valorisation du gisement.

Les matériaux stockés sur le site de la carrière ne peuvent être exclusivement que les matériaux du décapage,

les matériaux valorisables ou les matériaux nécessaires à la remise en état.

2.6 - Prélèvements d'eau

Tout prélèvement dans la nappe alluviale dont fait partie le site doit être signalé à l'Institution Adour et faire l'objet d'une convention avec la Compagnie d'Aménagement de coteaux de Gascogne.

2.7 - Réglementations applicables

Sans préjudice des autres législations et réglementations applicables, l'exploitant doit se conformer :

- aux dispositions du Code de l'Environnement et notamment son livre V ;
- aux dispositions du Code Minier et des textes pris pour son application relative à la sécurité et à l'hygiène du personnel, à la conservation de la carrière et à la bonne utilisation du gisement ;
- aux dispositions de l'arrêté du 22 septembre 1994 relatif aux exploitations de carrières et aux installations de premier traitement des matériaux de carrières rappelées et complétées par les dispositions du présent arrêté .

2.8 - Contrôles et analyses

Indépendamment des contrôles explicitement prévus dans le présent arrêté, dans le but de vérifier le respect des prescriptions d'un texte réglementaire, l'Inspection des Installations Classées peut demander à tout moment que des contrôles spécifiques, des prélèvements et analyses soient effectués par un organisme dont le choix est soumis à son approbation s'il n'est pas agréé à cet effet. Elle peut également demander le contrôle de l'impact sur le milieu récepteur de l'activité de l'établissement.

Les frais occasionnés par ces contrôles, inopinés ou non, sont à la charge de l'exploitant.

ARTICLE 3 : AMENAGEMENTS PRELIMINAIRES

3.1 - Information du public

L'exploitant est tenu, avant le début de l'exploitation, de mettre en place sur chacune des voies d'accès au site, des panneaux indiquant en caractères apparents son identité, la référence de l'autorisation, l'objet des travaux et l'adresse de la mairie où le plan de remise en état du site peut être consulté.

3.2 - Bornages

L'exploitant est tenu de placer, préalablement à la mise en exploitation des installations visées à l'article 1.1 - :

- des bornes matérialisant les sommets du polygone nécessaires à l'identification sur le terrain du périmètre d'autorisation,
- une borne de nivellement permettant d'établir périodiquement des relevés topographiques du fond de fouille et des différentes zones de remise en état,
- des bornes de positionnement des limites de l'extraction.

Ces bornes doivent demeurer en place jusqu'à l'achèvement des travaux d'exploitation et de remise en état du site.

3.3 - Accès à la voirie publique

L'accès à la voirie publique doit être déterminé en accord avec les services compétents. Il doit être aménagé de telle sorte qu'il ne crée pas de risque pour la sécurité publique. Il doit être convenablement empierré ou stabilisé sur une largeur suffisante pour éviter la détérioration de la voie empruntée. Ces travaux ne doivent pas gêner l'écoulement des eaux et ne pas modifier les profils en long et en travers de la chaussée et de l'accotement.

3.4 - Gestion des eaux de ruissellement

Lorsqu'il existe un risque, un réseau de dérivation empêchant les eaux de ruissellement d'atteindre les zones d'exploitation et la voirie publique doit être mis en place en périphérie de ces zones.

ARTICLE 4 : DECLARATION D'EXPLOITATION

Dès que sont mis en place les aménagements du site visés à l'Article 3 : permettant la mise en service effective de la carrière, l'exploitant adresse, en 3 exemplaires, au préfet, la déclaration de début d'exploitation prévue à l'article 512-44 du code de l'environnement.

L'exploitant joint à la déclaration de début d'exploitation, le document attestant de la constitution des garanties financières conforme à l'arrêté interministériel du 1^{er} février 1996 modifié par l'arrêté du 30 avril 1998.

Un avis annonçant le dépôt de la déclaration de début d'exploitation sera publié aux frais de l'exploitant par les soins du préfet dans deux journaux locaux ou régionaux diffusés dans le département.

ARTICLE 5 : ARCHEOLOGIE PREVENTIVE

5.1 - Déclaration

Ce dossier n'appelle pas la mise en œuvre de mesures d'archéologie préventive telles que définies par l'article 14 du décret n° 2004-490.

En cas de découverte archéologique, préhistorique ou paléontologique fortuite, l'exploitant doit, conformément aux termes de la loi validée du 27 septembre 1941 portant Règlement des fouilles archéologiques, de la loi du 17 janvier 2001 relative à l'archéologie préventive et de son décret d'application du 16 janvier 2002, avertir :

Monsieur le conservateur régional de l'archéologie d'Aquitaine

54 rue Magendie

33074 BORDEAUX CEDEX

afin que toutes les mesures utiles à la sauvegarde et à l'étude des trouvailles puissent être prises.

En particulier, l'exploitant doit :

- signaler immédiatement toute découverte : construction, fossés, sépultures, etc. ...
- cesser tous travaux aux environs immédiats de la découverte,
- conserver les objets retirés et les tenir à la disposition du service régional de l'archéologie,
- autoriser les visites des représentants mandatés de ce service et permettre les prélèvements scientifiques.

ARTICLE 6 : CONDUITE DE L'EXPLOITATION

L'exploitation doit être conduite conformément au schéma d'exploitation et au plan de phasage définis dans le dossier de demande d'autorisation d'exploiter déposé en date du 16 octobre 2006.

6.1 - Défrichement

Une demande de défrichement a été déposée le 16 octobre 2006.

Le défrichement est autorisé par A.P. n°1140 du 2 mars 2007.

6.2 - Technique de décapage

Le décapage des terrains est limité aux besoins des travaux d'exploitation et il est réalisé de manière sélective, de façon à ne pas mêler les terres végétales constituant l'horizon humifère aux stériles.

L'horizon humifère et les stériles sont stockés séparément et réutilisés pour la remise en état des lieux.

Afin de préserver leur valeur agronomique, les terres végétales sont stockées sur une hauteur inférieure à 2 mètres. Ces stocks sont constitués par simple déversement sans circulation sur ces terres ainsi stockées. En aucun cas, ces terres végétales ne sont évacuées du site.

6.3 - Épaisseur d'extraction

L'épaisseur maximale de l'extraction autorisée est de 10 mètres. Elle est décomposée comme suit :

- découverte d'une épaisseur moyenne de 0,60 m (mini 0,10 m , maxi 1,60 m),
- gisement exploitable d'une épaisseur de 3,40 à 8,40 m.

La cote minimale de l'extraction ne doit pas être inférieure à 17 mètre NGF.

6.4 - Méthode d'exploitation

Le principe d'exploitation repose sur une extraction à ciel ouvert de sables, graviers et galets, avec remise en état des surfaces exploitées de façon coordonnée à l'avancement.

Les matériaux extraits lors du décapage sont directement réutilisés pour la remise en état des terrains exploités précédemment, une partie peut être stockée provisoirement sous forme de merlons en bordure de zone exploitable.

L'extraction des matériaux est réalisée à l'aide d'une pelle mécanique. Les matériaux égouttés seront acheminés vers les installations de traitement par une bande transporteuse qui passera au-dessus de l'Adour.

6.5 - Protection des berges

Concernant la préservation des risques d'érosion régressive des berges en phase de remplissage en cas d'inondation et pour préserver l'intégrité des sols voisins , les mesures suivantes seront prises :

- préservation de la bande non exploitée des 10 m,
- talutage des berges exposées à ce risque avec une pente de 1/5. Cette mesure concerne les berges Nord et Est du plan d'eau Est et les berges Nord-Est et Est du plan d'eau Ouest.

La bande de terre de séparation entre les deux plans d'eau doit faire l'objet d'une attention particulière par la mise en place :

- d'un talus en pente très douce de 1V pour 5H,
- d'un enherbement dense.

6.6 - Remblaiement

La partie Nord de l'exploitation sera remblayée par des terres de découverte sur une superficie d'environ 4 ha. Ce remblaiement s'effectuera au Sud de la maison « Prétoria ».

6.7 - Phasage prévisionnel

L'exploitation de la superficie autorisée doit être conduite en 9 phases :

Phase	Surface à exploiter (en m ²)	Volume à exploiter(en m ³)	Tonnage à exploiter(en t)	Volume de découverte à décapier (en m ³) très variable d'un casier à l'autre	Durée de la phase (exploitation du gisement)en années
1	76 000 m ²	420 000	756 000	45 000	1,5
2	51 000	270 000	486 000	25 500	1
3	33 000	180 000	324 000	25 500	0,6

4	86 000	570 000	1 026 000	45 000	2
5	66 000	470 000	846 000	26 000	1,7
6	115 000	820 000	1 476 000	46 000	3
7	218 000	1 200 000	2 160 000	193 500	4,3
8	144 000	770 000	1 386 000	98 000	2,8
9	51 000	300 000	540 000	26 000	1,1
TOTAL	840 000	5 000 000	9 000 000	530 000	18

6.8 - Destination des matériaux

Les matériaux extraits doivent être utilisés conformément aux dispositions du schéma départemental des carrières du département des Landes, approuvé par arrêté préfectoral du 18 mars 2003.

Les matériaux extraits sont acheminés vers les installations de traitement par convoyeurs sans utiliser la voie publique.

ARTICLE 7 : SECURITE DU PUBLIC

7.1 - Clôtures et accès

Durant les heures d'activité, l'accès à la carrière est contrôlé. En dehors des heures ouvrées, l'accès est interdit.

L'accès à toute zone dangereuse des travaux d'exploitation, notamment l'accès au front en cours d'exploitation est interdit par une clôture efficace ou tout autre dispositif équivalent.

Le danger est signalé par des pancartes placées, d'une part sur le chemin d'accès aux abords des travaux, et d'autre part à proximité des zones clôturées.

La totalité du site comportant des retenues d'eau présentes sur le périmètre d'autorisation est muni d'une clôture périphérique avec panneaux signalant le caractère potentiellement dangereux (risques de noyade).

L'accès au site des véhicules légers s'effectuera par la voie communale dite de « Prétoria » par le Sud.

7.2 - Éloignement des excavations

Les bords des excavations sont tenus à distance horizontale d'au moins 10 mètres des limites du périmètre sur lequel porte l'autorisation, ainsi que de l'emprise des éléments de la surface dont l'intégralité conditionne le respect de la sécurité et de la salubrité publique.

Ces zones ne doivent faire l'objet d'aucune exploitation.

De plus, l'exploitation de la masse doit être arrêtée à compter des bords de la fouille ou du front de taille à une distance horizontale telle que compte tenu de la nature et de l'épaisseur tant de la masse exploitée que des terres de recouvrement, l'équilibre des terrains voisins ne soit pas compromis. Cette distance prend en compte la hauteur totale des excavations, la nature et l'épaisseur des différentes couches présentes sur toute cette hauteur.

Le sous cavage est interdit.

ARTICLE 8 : PLAN D'EXPLOITATION

Un plan à l'échelle adaptée à la superficie de la carrière doit être établi annuellement par l'exploitant où sont reportés :

- les limites du périmètre sur lequel porte le droit d'exploiter ainsi que ses abords dans un rayon de 50 mètres,
- les bords de la fouille,
- les courbes de niveau et les côtes d'altitude des points significatifs (cote NGF),
- les zones en cours d'exploitation,
- les zones déjà exploitées non remises en état,
- les zones remises en état,
- les bornes visées à l'article 3.2 - ,
- les pistes et voies de circulation,
- les zones de stockage des produits finis, des stériles, des terres de découverte,

Ce plan, mis à jour annuellement, est accompagné de toutes indications qualitatives et quantitatives permettant d'assurer le suivi des travaux d'exploitation et de remise en état (dont notamment la surface totale déjà remise en état, la surface remise en état dans l'année précédente...). Il est notamment joint un relevé mentionnant le volume des stocks de stériles de découverte et terre végétale présents sur le site.

Une copie de ce plan certifié, daté et signé par l'exploitant et ses annexes est transmise chaque année à l'inspection des installations classées.

ARTICLE 9 : PREVENTION DES POLLUTIONS

9.1 - Dispositions générales

L'exploitant doit prendre toutes les dispositions nécessaires dans la conduite de l'exploitation pour limiter les risques de pollution des eaux, de l'air ou des sols, ou de nuisance par le bruit, les vibrations et l'impact visuel.

Les voies de circulation internes et aires de stationnement des véhicules sont aménagées et entretenues.

Les voies de circulation publiques doivent être débarrassées de tous gravats ou boue qui ont pu être déposés par les véhicules accédant ou provenant de la carrière.

Toutes précautions doivent être prises pour éviter le déversement dans la fouille de matières fermentescibles dangereuses, d'hydrocarbures et de tout résidu susceptibles de polluer les eaux superficielles et souterraines.

9.2 - Prévention des pollutions accidentelles

Les dispositions nécessaires sont prises pour qu'il ne puisse y avoir en utilisation normale ou en cas d'accident, déversement de matières dangereuses ou insalubres vers le milieu naturel, en particulier :

I - Le ravitaillement des engins s'effectuent sur une bâche étanche.

- L'ensemble des opérations d'entretien et de réparation des engins s'effectue hors du site.
- Le ravitaillement des engins à mobilité réduite pourra s'effectuer en dehors de l'aire étanche prévue ci-dessus, à condition de disposer à proximité immédiate de produits absorbants pour la récupération des liquides déversés accidentellement.

III - Les produits récupérés en cas d'accident ne peuvent être rejetés et doivent être soit réutilisés, soit éliminés comme les déchets.

Dans le cas d'un déversement accidentel d'hydrocarbures, les terres souillées sont immédiatement excavées et évacuées vers un centre de traitement agréé.

IV - Aucun produit n'est présent sur le site.

9.3 - Rejets d'eau dans le milieu naturel

9.3.1 - Les eaux de ruissellement

Afin de limiter les ruissellements sur les surfaces périphériques de la zone d'extraction, des stockages provisoires de matériaux de découverte sont mis en place sous forme de merlons, principalement le long de la bordure amont de la zone d'extraction.

Les eaux de ruissellement, éventuellement rejetées dans le milieu naturel, doivent respecter les valeurs suivantes :

- pH compris entre 5,5 et 8,5,
- température < 30° C,
- matières en suspension totales (MEST) < à 35 mg/l ,
- demande chimique en oxygène sur effluent non décanté (DCO) < à 125 mg/l,
- hydrocarbures < à 10 mg/l .

La modification de couleur du milieu récepteur, mesurée en un point représentatif de la zone de mélange selon la norme NF T 90-034, en doit pas dépasser 100 mg Pt/l.

9.3.2 - Les eaux souterraines

Il n'y a pas de lavage des matériaux sur le site, ni de stockage d'hydrocarbures à l'exception des réservoirs des camions et engins.

L'exploitant doit maintenir la base minimale des travaux d'extraction à une coté NGF de - 1 m.

9.3.3 - Surveillance des eaux souterraines

L'exploitant maintient, un réseau de surveillance de la qualité des eaux souterraines comportant au moins trois piézomètres.

Les piézomètres doivent être maintenus en bon état, capuchonnés et cadénassés. Leur intégrité et leur accessibilité doivent être garanties quel que soit l'usage du site.

L'exploitant doit faire procéder, par un laboratoire agréé, à une campagne annuelle de prélèvements et d'analyses sur les piézomètres mentionnés ci-dessus et sur les paramètres suivants : pH, MES, et nitrates.

Les prélèvements, les conditions d'échantillonnage et les analyses doivent être réalisés selon les règles de l'art et les normes en vigueur. L'eau prélevée doit faire l'objet de mesures des substances pertinentes susceptibles de caractériser une éventuelle pollution de nappe compte tenu de l'activité, actuelle ou passée, de l'installation.

Le niveau piézométrique doit être relevé à chaque campagne.

Les résultats d'analyses commentés doivent être gardés à la disposition de l'inspecteur des installations classées dans le mois qui suit leur connaissance par l'exploitant. Toute anomalie lui est signalée sans délai.

Si ces résultats mettent en évidence une pollution des eaux souterraines, l'exploitant détermine par tous les moyens utiles si ses activités sont à l'origine ou non de la pollution constatée. Il informe l'inspecteur des installations classées du résultat de ses investigations et, le cas échéant, des mesures prises ou envisagées.

Les modalités de surveillance telles que le nombre et l'emplacement des piézomètres, les paramètres à surveiller, la fréquence des prélèvements, etc. pourront être aménagées ou adaptées, au vu des résultats d'analyses prévus ci dessus.

Une surveillance des niveaux piézométriques par des piézomètres de contrôle est mise en place à proximité de la limite nord de l'exploitation, et le curage de la berge des dépôts argileux est réalisé en cas de baisse anormale du niveau dans les piézomètres.

Un remblai de perméabilité inférieure à celle de l'aquifère est aménagé afin de limiter les relations hydrauliques entre le piézomètre du conseil général situé à proximité de la limite de la carrière et le plan d'eau le plus proche.

9.4 - Pollution atmosphérique

Il est interdit d'émettre dans l'atmosphère, des fumées épaisses, buées, suies, poussières ou gaz malodorants, toxiques ou corrosifs, susceptibles d'incommoder le voisinage, de nuire à la santé ou à la sécurité publique, à l'agriculture, à la protection de la nature et à l'environnement, ainsi qu'à la conservation des sites et monuments.

L'exploitant doit prendre toutes les dispositions utiles pour éviter l'émission et la propagation des poussières, notamment :

- par la limitation de la vitesse de circulation des camions et engins,
- les véhicules doivent être conformes aux normes réglementaires de construction,
- les chemins et voies d'accès doivent être régulièrement entretenus,

- la mise en place d'un système d'arrosage des pistes en période sèche prolongée.

9.5 - Déchets

Toutes dispositions doivent être prises pour limiter les quantités de déchets produits.

Les diverses catégories de déchets sont collectées séparément puis valorisés ou éliminés vers des installations dûment autorisés.

Les déchets produits sur le site (pièces d'usure des engins et installations, etc) doivent être stockés dans des conditions prévenant les risques de pollution (prévention des envols, des infiltrations dans le sol, des odeurs).

Les déchets banals (bois, papiers, verre, plastiques, caoutchouc, etc) et non contaminés par des substances toxiques, peuvent être valorisés ou éliminés dans les mêmes conditions que les ordures ménagères.

Les déchets industriels spéciaux (huiles) doivent être éliminés dans des installations autorisées à les recevoir.

Les déchets produits (déchets ménagers du personnel, chiffons, emballages divers), à l'exception des matériaux de découverte et les stériles, sont stockés dans de petits récipients et évacués selon une filière réglementaire.

Les stockages temporaires, avant recyclage ou élimination, des déchets spéciaux, doivent être réalisés sur une aire de rétention étanche et à l'abri des eaux météoriques.

Tout brûlage à l'air libre est interdit.

Les documents justificatifs de l'élimination des déchets industriels spéciaux sont conservés pendant au moins 3 ans.

ARTICLE 10 : PREVENTION DES RISQUES

10.1 - Dispositions générales

10.1.1 - Règles d'exploitation

L'exploitant prend toutes dispositions en vue de maintenir le niveau de sécurité, notamment au niveau des équipements et matériels dont le dysfonctionnement placerait l'installation en situation dangereuse ou susceptible de le devenir.

Toutes dispositions doivent être prises pour éviter les risques d'incendie et d'explosion.

Ces dispositions portent notamment sur :

- la conduite des installations (consignes en situation normale ou cas de crise, essais périodiques),
- l'analyse des incidents et anomalies de fonctionnement,
- la maintenance et la sous-traitance,
- l'approvisionnement en matériel et en matière,
- la formation et la définition des tâches du personnel.

Il n'y a pas d'installation de traitement des sables, graviers et galets extrait.

Dans le cas où une cabane de chantier serait installée, tous les équipements et installations nécessaires à la prévention, à la détection, à l'alerte des secours et à la lutte contre l'incendie ainsi que les installations électriques et de chauffage, font l'objet de vérifications régulières et sont maintenus en bon état de fonctionnement. Les vérifications périodiques de ces matériels sont inscrites sur un registre tenu à la disposition de l'inspection des Installations Classées.

La norme NFX 08003 relative à l'emploi des couleurs et des signaux de sécurité doit être appliquée conformément à l'arrêté ministériel du 4 août 1982 afin de signaler :

- les moyens de secours,
- les stockages présentant des risques,
- les boutons d'arrêt d'urgence,
- les diverses interdictions.

En l'absence de téléphone fixe, des essais réguliers de connexion téléphonique devront être réalisés avec

les services de secours.

Chaque engin dispose d'un extincteur.

10.1.2 - Équipements importants pour la sécurité

L'exploitant établit et tient à la disposition de l'inspection des installations classées la liste des équipements importants pour la sécurité.

L'établissement doit être pourvu en moyens de lutte contre l'incendie adaptés aux risques encourus en nombre suffisant et correctement répartis sur la surface à protéger.

Les équipements de sécurité et de contrôle et les moyens d'intervention et de secours doivent être maintenus en bon état de service et vérifiés périodiquement.

Les résultats de ces contrôles doivent être consignés sur un registre.

Les procédures de contrôle, d'essais et de maintenance des équipements importants pour la sécurité ainsi que la conduite à tenir dans l'éventualité de leur indisponibilité sont établies par consignes écrites.

ARTICLE 11 : BRUITS ET VIBRATIONS

L'exploitation doit être menée de manière à ne pas être à l'origine de bruits aériens ou de vibrations mécaniques susceptibles de compromettre la santé ou la sécurité du voisinage ou de constituer une gêne pour sa tranquillité.

Les prescriptions suivantes sont applicables aux installations :

- l'arrêté ministériel du 23 janvier 1997, relatif à la limitation des bruits émis dans l'environnement par les installations classées pour la protection de l'environnement,
- la circulaire du 23 juillet 1986 relative aux vibrations mécaniques émises dans l'environnement par les installations classées pour la protection de l'environnement en dehors des tirs de mine.

11.1 - Bruits

11.1.1 - Véhicules et engins

Les véhicules de transport, les matériels de manutention et les engins de chantier utilisés à l'intérieur de la carrière, et susceptibles de constituer une gêne pour le voisinage, doivent être conformes à la réglementation en vigueur (les engins de chantier doivent répondre aux dispositions du décret n° 95-79 du 23.01.1995 et des textes pris pour son application).

En particulier, les engins utilisés dans la carrière et mis pour la première fois en circulation après le 22 octobre 1989, doivent répondre aux règles d'insonorisation fixées par le décret n° 95.79 du 23 janvier 1995.

Les engins dont la première mise sur le marché ou la première mise en service dans l'un des états membres de la communauté est postérieure au 3 mai 2002, doivent satisfaire aux dispositions de l'arrêté ministériel du 18 mars 2002 relatif aux émissions sonores dans l'environnement des matériels utilisés à l'extérieur des bâtiments.

11.1.2 - Appareils de communication

L'usage de tous appareils de communication par voie acoustique (sirènes, avertisseurs, haut-parleurs, etc...) gênants pour le voisinage est interdit, sauf si leur emploi est exceptionnel et réservé à la prévention ou au signalement d'incidents graves ou d'accidents.

11.1.3 - Niveaux acoustiques

Le contrôle des niveaux acoustiques dans l'environnement de fait en se référant au tableau ci-après qui fixe les points de contrôle et les valeurs correspondantes des niveaux limites admissibles.

Les niveaux limites de bruit à ne pas dépasser en limite de zone autorisée sont les suivants :

Emplacement (s)	Niveau limite de bruit admissible en dB(A)
Repère	Période diurne 07 h00 - 22 h00 sauf dimanche et jours fériés

les services de secours.

Chaque engin dispose d'un extincteur.

Les réseaux électriques enterrés seront étanches. Si un bureau est implanté sur le site, il sera sur un socle au-dessus de la cote d'inondabilité de la parcelle.

10.1.2 - Équipements importants pour la sécurité

L'exploitant établit et tient à la disposition de l'inspection des installations classées la liste des équipements importants pour la sécurité.

L'établissement doit être pourvu en moyens de lutte contre l'incendie adaptés aux risques encourus en nombre suffisant et correctement répartis sur la surface à protéger.

Les équipements de sécurité et de contrôle et les moyens d'intervention et de secours doivent être maintenus en bon état de service et vérifiés périodiquement.

Les résultats de ces contrôles doivent être consignés sur un registre.

Les procédures de contrôle, d'essais et de maintenance des équipements importants pour la sécurité ainsi que la conduite à tenir dans l'éventualité de leur indisponibilité sont établies par consignes écrites.

ARTICLE 11 : BRUITS ET VIBRATIONS

L'exploitation doit être menée de manière à ne pas être à l'origine de bruits aériens ou de vibrations mécaniques susceptibles de compromettre la santé ou la sécurité du voisinage ou de constituer une gêne pour sa tranquillité.

Les prescriptions suivantes sont applicables aux installations :

- l'arrêté ministériel du 23 janvier 1997, relatif à la limitation des bruits émis dans l'environnement par les installations classées pour la protection de l'environnement,
- la circulaire du 23 juillet 1986 relative aux vibrations mécaniques émises dans l'environnement par les installations classées pour la protection de l'environnement en dehors des tirs de mine.

11.1 - Bruits

11.1.1 - Véhicules et engins

Les véhicules de transport, les matériels de manutention et les engins de chantier utilisés à l'intérieur de la carrière, et susceptibles de constituer une gêne pour le voisinage, doivent être conformes à la réglementation en vigueur (les engins de chantier doivent répondre aux dispositions du décret n° 95-79 du 23.01.1995 et des textes pris pour son application).

En particulier, les engins utilisés dans la carrière et mis pour la première fois en circulation après le 22 octobre 1989, doivent répondre aux règles d'insonorisation fixées par le décret n° 95.79 du 23 janvier 1995.

Les engins dont la première mise sur le marché ou la première mise en service dans l'un des états membres de la communauté est postérieure au 3 mai 2002, doivent satisfaire aux dispositions de l'arrêté ministériel du 18 mars 2002 relatif aux émissions sonores dans l'environnement des matériels utilisés à l'extérieur des bâtiments.

11.1.2 - Appareils de communication

L'usage de tous appareils de communication par voie acoustique (sirènes, avertisseurs, haut-parleurs, etc...) gênants pour le voisinage est interdit, sauf si leur emploi est exceptionnel et réservé à la prévention ou au signalement d'incidents graves ou d'accidents.

11.1.3 - Niveaux acoustiques

Le contrôle des niveaux acoustiques dans l'environnement de fait en se référant au tableau ci-après qui fixe les points de contrôle et les valeurs correspondantes des niveaux limites admissibles.

Les niveaux limites de bruit à ne pas dépasser en limite de zone autorisée sont les suivants :

Emplacement (s)	Niveau limite de bruit admissible en dB(A)
Repère	Période diurne 07 h00 - 22 h00 sauf dimanche et jours fériés

Limite de la zone autorisée	67
-----------------------------	----

Les émissions sonores de l'établissement n'engendrent pas une émergence supérieure aux valeurs admissibles fixées dans le tableau ci-après dans les zones à émergence réglementée :

Niveau de bruit ambiant Existant dans les zones à Emergence réglementée (incluant le bruit de l'établissement)	Emergence admissible de 7 h 00 à 22 h00, sauf dimanches et jours fériés	Emergence admissible de 22 h00 à 7 h00, ainsi que les dimanches et jours fériés
Supérieur à 35 dB(A) et inférieur ou égal à 45 dB(A)	6 dB(A)	4 dB(A)
Supérieur à 45 dB(A)	5 dB(A)	3 dB(A)

L'émergence résulte de la comparaison du niveau de bruit ambiant (établissement en fonctionnement) et du bruit résiduel (absence du bruit généré par l'établissement) tels que définis à l'article 2 de l'arrêté ministériel du 23 janvier 1997.

Dans le cas où le bruit particulier de l'établissement est à tonalité marquée au sens du point 1.9 de l'annexe de l'arrêté ministériel du 23 janvier 1997, de manière établie ou cyclique, sa durée d'apparition ne peut excéder 30 % de la durée de fonctionnement de l'établissement dans chacune des périodes diurne ou nocturne définies dans le tableau ci-dessus .

11.1.4 - Contrôles

Un contrôle des niveaux sonores doit être effectué dès l'ouverture de la carrière et ensuite l'exploitant fait réaliser, au moins tous les 3 ans, une mesure des niveaux d'émission sonore de son établissement par une personne ou un organisme qualifié choisi après accord de l'Inspection des Installations Classées. Cette mesure est réalisée selon la méthode fixée à l'annexe de l'arrêté du 23 janvier 1997 susvisé.

Lorsque les fronts de taille se rapprochent des zones habitées, l'inspection des installations classées peut demander à l'exploitant de faire effectuer des contrôles périodiques supplémentaires.

Les résultats et l'interprétation de ces mesures sont transmis à l'inspection des installations classées dans le mois suivant leur réalisation.

Les frais occasionnés par tous ces différents contrôles sont à la charge de l'exploitant.

ARTICLE 12 : TRANSPORT DES MATERIAUX ET CIRCULATION - CONVOYEUR

Comme indiqué à l'article 6.4, les matériaux extraits sont acheminés à la station de traitement située sur la rive droite de l'Adour exclusivement par convoyeur.

Dans le cas où il est nécessaire que des véhicules viennent sur le site, hors transport extérieur de matériaux, l'exploitant prend les mesures nécessaires pour que les véhicules sortant du site autorisé à l'article 1.1 - ne soient pas à l'origine, sur les voies publiques et leurs abords :

- ni d'envois de poussières,
- ni de dépôt de poussières, boues ou minéraux, et ce quelles que soient les conditions atmosphériques,
- ni d'une section dangereuse.

Les installations sont accessibles facilement par les services de secours. Les aires de circulation sont aménagées pour que les engins des services d'incendie puissent évoluer sans difficulté.

ARTICLE 13 : NOTIFICATION DE L'ARRET DEFINITIF DES TRAVAUX

En fin d'exploitation ou s'il est envisagé d'arrêter définitivement les travaux et six mois au moins avant, soit de la date d'expiration de l'autorisation, soit de la date de fin de remise en état définitive des lieux si elle lui est antérieure, l'exploitant notifie au Préfet l'arrêt définitif de son installation en joignant un dossier comprenant le plan à jour des terrains d'emprise de l'installation, ainsi qu'un mémoire sur l'état du site.

Ce mémoire précise les mesures prises ou prévues pour assurer la protection des intérêts visés à l'article L 511-1 du Code de l'Environnement et comporte en particulier :

- l'évacuation ou l'élimination des produits dangereux, ainsi que des déchets présents sur le site le cas échéant,
- la dépollution des sols et des eaux souterraines le cas échéant,
- l'insertion du site de la carrière dans son environnement,
- la surveillance éventuelle à exercer de l'impact de l'installation sur son environnement,
- dans la mesure du possible, des photos significatives de l'état du site après réaménagement.

Ce mémoire explicite notamment le respect des prescriptions en matière de remise en état applicables à cette carrière définies aux articles 14.3 - du présent arrêté.

L'exploitant peut déclarer, dans les mêmes conditions que celles précisées ci avant, l'arrêt définitif d'une partie significative de son site autorisé lorsque qu'il y procède à la remise en état définitive des lieux.

La déclaration d'arrêt définitif d'une partie significative du site autorisé, soumise à la police des carrières en application de l'article 107 du Code Minier, est obligatoire avant toute utilisation de la partie du site pour une activité autre que celles soumises à ladite police des carrières.

ARTICLE 14 : ETAT FINAL

14.1 - Principe

L'exploitant est tenu de remettre le site affecté par son activité dans un état tel qu'il ne s'y manifeste aucun des dangers ou inconvénients mentionnés à l'article L 511 du Code de l'Environnement en tenant compte des caractéristiques essentielles du milieu environnant.

La remise en état de la carrière doit être coordonnée à l'exploitation conformément au schéma de remise en état et à l'échéancier annexés au présent arrêté. L'exploitant notifie la remise en état de chaque phase au préfet.

Les mesures de remise en état prévues ressortent de l'étude menée sur le site afin d'assurer la sécurité et permettre la revégétalisation.

A - L'exploitant doit adresser au préfet, au moins **6 mois** avant l'échéance de la présente autorisation, un dossier comprenant :

- la date prévue d'arrêt de l'exploitation et la date prévue pour la fin du réaménagement,
- les plans réels ou prévisionnels des installations et des terrains remis en état,
- un mémoire sur l'état du site, notamment si celui-ci a fait l'objet d'un remblaiement partiel ou total,
- dans la mesure du possible, des photos significatives de l'état du site après réaménagement.

Le mémoire sur l'état du site doit préciser notamment :

- les incidents intervenus au cours de l'exploitation,
- les conséquences prévisibles de la fin d'activité sur le milieu,
- les mesures compensatoires et surveillances éventuellement nécessaires afin d'assurer la protection des intérêts visés à l'article L511.1 du Code de l'Environnement,
- l'évacuation et l'élimination des produits dangereux, polluants et déchets,
- l'éventuelle dépollution des sols et eaux souterraines.

B - L'extraction de matériaux, autres que ceux destinés à la remise en état du site, doit être arrêtée **6 mois** au moins avant l'échéance de la présente autorisation.

C - La remise en état définitive du site affecté par l'exploitation du périmètre autorisé visé à l'article 2.3 - doit être achevée **3 mois** au moins avant l'échéance de la présente autorisation, soit en août 2027.

14.2 - Notification de remise en état

La conformité des travaux de remise en état est constatée par procès-verbal de récolement établi par l'inspection des installations classées. Toute infraction aux prescriptions relatives aux conditions de remise en état constitue un délit conformément aux dispositions de l'article L.514-11 du Code de l'Environnement.

14.3 - Conditions de remise en état

Conformément aux dispositions de l'étude d'impact, la remise en état comporte, y compris le nettoyage général du site, les principales dispositions suivantes :

- Talutage des berges à 35°,
- Réalisation de pentes douces à l'Est et au Nord,
- Aménagement en face de l'habitation de Prétoria,
- Plantation de bosquets au Nord et au Sud.

ARTICLE 15 : CONSTITUTION DES GARANTIES FINANCIERES

L'exploitant doit remplir l'obligation de constitution de garanties financières prescrite par l'article L516-1 du Code de l'Environnement dans les conditions suivantes.

15.1 - Montant des garanties financières

Compte tenu du phasage d'exploitation et de réaménagement décrit au dossier de demande d'autorisation et tel que défini à l'article 6.7 - et à l'Article 14 : du présent arrêté d'autorisation, le montant des garanties financières retenu est égal au montant maximal, calculé par période quinquennale, nécessaire pour effectuer le réaménagement correspondant à la dite période. Ce montant est fixé à :

Période	Superficie des phases	Montant des Garanties
première période (2008 – 2012)	285 000 m ²	200 023 €
deuxième période (2013 – 2017)	191 000 m ²	222 027 €
troisième période (2018 – 2022)	266 000 m ²	253 840 €
quatrième période (2023 – 2027)	98 000 m ²	222 093 €

Le montant des garanties financières inscrit dans le tableau ci-dessus correspond au montant de référence qu'il convient de réactualiser selon les prescriptions de l'article 15.3 -

Le document attestant la constitution des garanties financières doit être conforme à l'arrêté ministériel du 1er février 1996 modifié par l'arrêté du 30 avril 1998, et indiquer dans son article 2 le montant maximum du cautionnement correspondant à la période concernée par le cautionnement mentionné dans le tableau ci-dessus.

Conformément aux dispositions de l'Article 4 : du présent arrêté, ce document est joint à la déclaration de début d'exploitation.

En toute période, l'exploitant doit être en mesure de justifier l'existence d'une caution solidaire telle que prévue par la réglementation et d'un montant au moins égal à la somme fixée dans le tableau ci-dessus en fonction de la période concernée. Notamment, le document correspondant doit être disponible sur le site de la carrière ou sur un site proche et l'inspecteur des installations classées peut en demander communication lors de toute visite.

15.2 - Augmentation des garanties financières

Toute modification de l'exploitation conduisant à une augmentation du coût de la remise en état nécessite une augmentation du montant des garanties financières.

Toute modification des conditions d'exploitation conduisant à l'augmentation du montant des garanties financières doit être portée sans délai à la connaissance du préfet et ne peut intervenir avant la fixation du montant de celles-ci par arrêté complémentaire et la fourniture de l'attestation correspondante par l'exploitant.

15.3 - Renouvellement et actualisation des garanties financières

Compte tenu de la date d'échéance des garanties financières telle qu'elle figure sur le document transmis en début d'exploitation ou à la date d'échéance de tout document postérieur renouvelant ces garanties et au moins 6 mois avant cette date, l'exploitant adresse au préfet un nouveau document conforme à l'arrêté ministériel du

1er février 1996 modifié par l'arrêté du 30 avril 1998, attestant du renouvellement et de l'actualisation éventuelle de ces garanties pour une nouvelle période.

Le montant des garanties financières fixé à l'article 15.1 - ci-dessus est indexé sur l'indice TP 01 publié par l'INSEE. L'indice TP 01 de référence est l'indice 576 correspondant au mois de juillet de l'année 2007.

L'actualisation du montant des garanties financières en fonction de l'évolution de cet indice, interviendra au début d'une nouvelle période quinquennale telle que définie à l'article 15.1 - ci-dessus. Ce montant est obtenu par application de la méthode d'actualisation précisée à l'annexe III de l'arrêté ministériel du 9 février 2004, à savoir :

$$C_n = C_r \times \frac{\text{Index}_n}{\text{Index}_r} \times \frac{1 + TVA_n}{1 + TVA_r}$$

C_R : le montant de référence des garanties financières.

C_n : le montant des garanties financières à provisionner l'année n et figurant dans le document d'attestation de la constitution de garanties financières.

Index_n : indice TP01 au moment de la constitution du document d'attestation de la constitution de garanties financières.

Index_R : indice TP01 utilisé pour l'établissement du montant de référence des garanties financières fixé par l'arrêté préfectoral ou indice TP01 de février 1998 (416.2) pour les carrières conservant comme montant de référence le montant forfaitaire calculé en appliquant les dispositions de l'arrêté du 10 février 1998.

TVA_n : taux de la TVA applicable au moment de la constitution du document d'attestation de la constitution de garanties financières.

TVA_R : taux de la TVA applicable à l'établissement de l'arrêté préfectoral fixant le montant de référence des garanties financières. Pour les carrières conservant comme montant de référence le montant forfaitaire calculé en appliquant les dispositions de l'arrêté du 10 février 1998, ce taux est de 0.206.

L'actualisation des garanties financières doit être faite à l'initiative de l'exploitant sans que l'administration ait à le demander. Lorsque cette actualisation n'est pas prise en compte dans toute attestation de renouvellement de garanties financières qui se trouverait concernée, ou est prise en compte de façon insuffisante, dans ce cas l'exploitant peut faire l'objet des sanctions administratives prévues à l'article 15.5 - ci-dessous.

15.4 - Appel des garanties financières

Le préfet fait appel à l'organisme de caution solidaire ayant fourni l'attestation de garanties financières :

- soit en cas de non-respect des prescriptions du présent arrêté en matière de remise en état après que la mesure de consignation prévue à l'article L514-1 du Code de l'Environnement ait été rendue exécutoire ;
- soit en cas de disparition physique (*personne physique*) ou juridique (*société*) de l'exploitant et d'absence de remise en état conforme au présent arrêté.

15.5 - Sanctions administratives et pénales

L'absence de garanties financières, par défaut de production par l'exploitant de l'attestation de garanties financières initiale ou de l'attestation de renouvellement visée à l'article 15.3 - ci-dessus, entraîne la suspension de l'exploitation après mise en œuvre des modalités prévues à l'article L514.1 du Code de l'Environnement.

Conformément à l'article L514-1 dudit Code, pendant la durée de la suspension, l'exploitant est tenu d'assurer à son personnel le paiement des salaires, indemnités et rémunérations de toute nature auxquels il avait droit jusqu'alors.

Toute infraction aux dispositions du présent arrêté relative à la remise en état constituée, après mise en demeure, un délit tel que prévu et réprimé par l'article L514-11 du Code de l'Environnement.

ARTICLE 16 : HYGIENE ET SECURITE DES TRAVAILLEURS

L'exploitant est tenu de respecter les dispositions du Règlement Général des Industries Extractives (RGIE) qui lui sont applicables.

ARTICLE 17 : MODIFICATIONS

Toute modification des conditions d'exploitation de la carrière, à son mode d'utilisation ou à son voisinage, et de nature à entraîner un changement notable des éléments du dossier de demande d'autorisation, doit être portée avant sa réalisation à la connaissance du préfet avec tous les éléments d'appréciation.

ARTICLE 18 : CHANGEMENT D'EXPLOITANT

Le changement d'exploitant des installations visées au présent arrêté est soumis à autorisation préfectorale préalable.

Conformément aux dispositions de l'article R 516-1 du code de l'environnement, le nouvel exploitant doit adresser à Monsieur le Préfet un dossier de demande d'autorisation de changement d'exploitant comprenant notamment :

- une demande signée conjointement par le cédant et le nouvel exploitant,
- les documents établissant les capacités techniques et financières du nouvel exploitant,
- la constitution des garanties financières par le nouvel exploitant,
- l'attestation du nouvel exploitant du droit de propriété ou d'utilisation des terrains, y compris le maintien de façon permanente des accès aux parcelles privées enclavées.

ARTICLE 19 : CADUCITE

En application de l'article R 512-53 du code de l'environnement, le présent arrêté cessera de produire effet si l'exploitation n'est pas mise en service dans le délai de 3 ans ou si la carrière n'est pas exploitée durant deux années consécutives, sauf cas de force majeure.

ARTICLE 20 : RECOLEMENT

L'exploitant doit procéder, dans un délai d'un an après la déclaration de début d'exploitation, au récolement du présent arrêté préfectoral régieant ses installations. Ce récolement doit conduire pour chaque prescription réglementaire, à vérifier sa compatibilité avec les caractéristiques constructives des installations et les procédures opérationnelles existantes.

Ce récolement, à la charge de l'exploitant et sous sa responsabilité, doit être accompagné le cas échéant d'un échéancier de résorption des écarts, et transmis à l'inspecteur des installations classées.

Des arrêtés préfectoraux complémentaires, pris après avis de la Commission Départementale de la Nature, des Paysages et des Sites, peuvent être proposés afin de fixer des prescriptions additionnelles rendues nécessaires pour assurer la protection des intérêts mentionnés à l'article L 511-1 du Code de l'Environnement.

ARTICLE 21 : SANCTIONS

L'inobservation des dispositions de l'arrêté ministériel du 22 septembre 1994 ou du présent arrêté est passible des sanctions administratives et pénales prévues par le Code de l'Environnement, sans préjudice des sanctions administratives et pénales prévues par la loi du 3 janvier 1992 sur l'eau et les articles 141 et 142 du Code Minier.

ARTICLE 22 : ACCIDENTS / INCIDENTS

Tout incident ou accident ayant compromis la sécurité de l'établissement ou du voisinage ou la qualité des eaux doit être consigné sur un registre.

L'exploitant est tenu à déclarer « dans les meilleurs délais » à l'inspection des installations classées les accidents ou incidents survenus du fait du fonctionnement de son installation qui sont de nature à porter atteinte aux intérêts mentionnés à l'article L 511.1 du Code de l'Environnement.

L'exploitant détermine ensuite les mesures envisagées pour éviter son renouvellement compte tenu de l'analyse des causes et des circonstances de l'accident, et les confirme dans un document transmis sous 15 jours à

l'inspection des installations classées, sauf décision contraire de celle-ci.

ARTICLE 23 : DROITS DES TIERS

Les droits des tiers sont et demeurent expressément réservés.

ARTICLE 24 : DELAIS ET VOIES DE RECOURS

Le présent arrêté peut être déféré au tribunal administratif :

- par le demandeur ou l'exploitant dans le délai de 2 mois à dater de sa notification,
- par les tiers dans le délai de 6 mois à dater de l'achèvement des formalités de publicité de la déclaration de début d'exploitation visée à l'Article 25 : ci-dessous.

ARTICLE 25 : PUBLICITE

Une copie du présent arrêté sera déposée à la mairie de SAINT SEVER et de TOULOUZETTE et pourra y être consultée.

Un extrait de l'arrêté, énumérant les prescriptions auxquelles la carrière est soumise sera affiché à la mairie de SAINT SEVER et de TOULOUZETTE pendant une durée minimum d'un mois.

Le même extrait sera affiché en permanence, de façon visible, sur le site de la carrière par les soins du bénéficiaire de l'autorisation.

Un avis sera inséré par les soins de la préfecture et aux frais de l'exploitant dans deux journaux locaux ou régionaux diffusés dans tout le département.

ARTICLE 26 : COPIE ET EXECUTION

M. le Secrétaire Général de la Préfecture des Landes,
M. le Maire de la commune de SAINT SEVER,
M. le Maire de la commune de TOULOUZETTE,
M. le Directeur Régional de l'Industrie, de la Recherche et de l'Environnement,
M. l'Inspecteur des Installations Classées placés sous son autorité,

sont chargés, chacun en ce qui le concerne, de l'application du présent arrêté dont une copie leur sera adressée ainsi qu'à la Société CARRIERES LAFITTE.

Mont-de-Marsan, le 30 JAN. 2008

Le Préfet

Four 11-11-08
Le Secrétaire Central

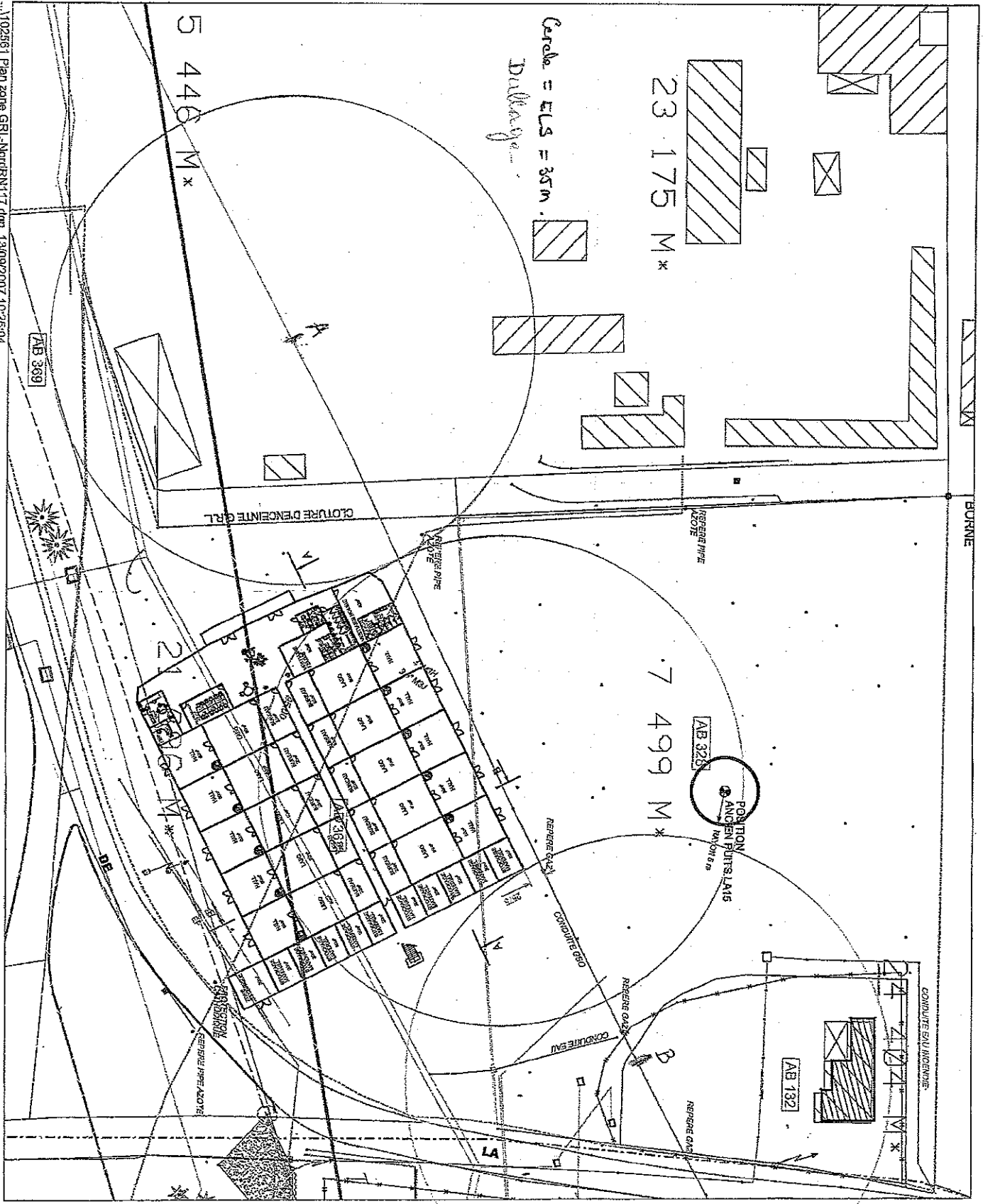
✓ 2112 ->

Boris VALLAUD

ANNEXE I : PLANS

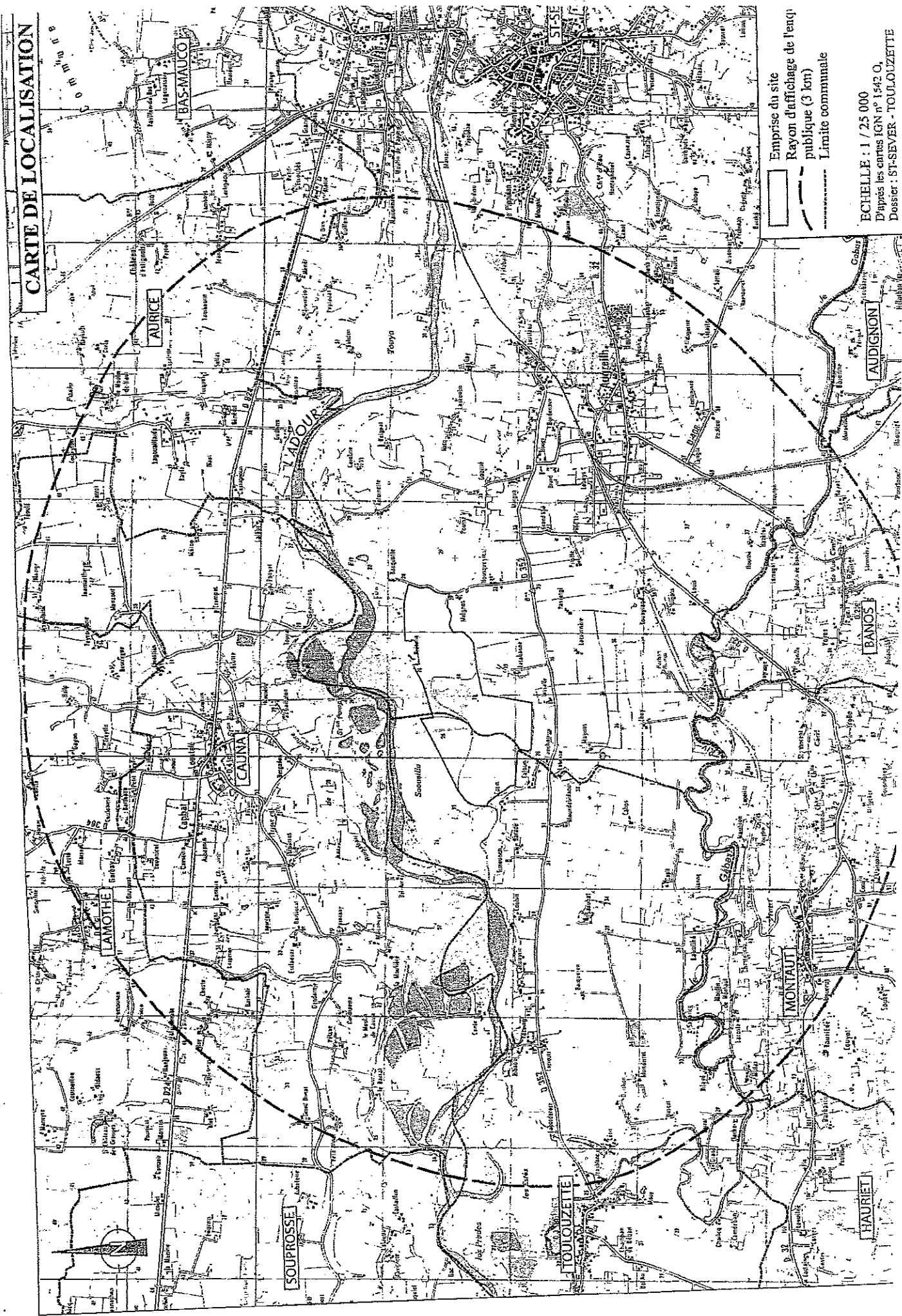
- *Plan de situation au 1/25000^{ème}*
- *Plan d'ensemble au 1/1250^{ème}*
- *Plan cadastral au 1/2500^{ème}*
- *Schéma d'exploitation et de remise en état*
- *Plan de phasage*
- *Implantation des mesures de bruits*
- *Plan de remise en état du site*

...102561 Plan zone GRL-NordRN17.dgn 13/09/2007 10:25:04



Cercle = ELS = 35m
Dalle

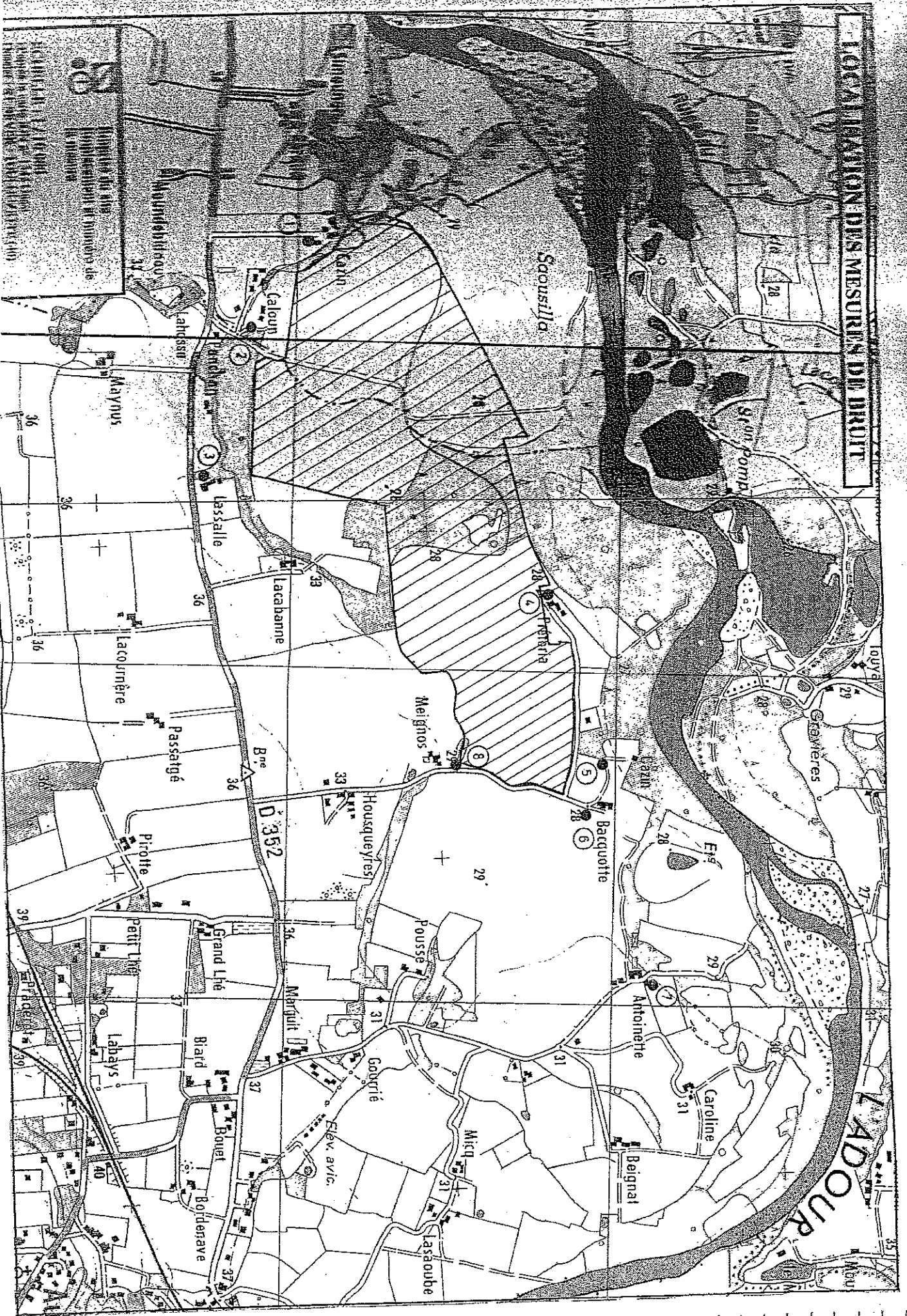
CARTE DE LOCALISATION



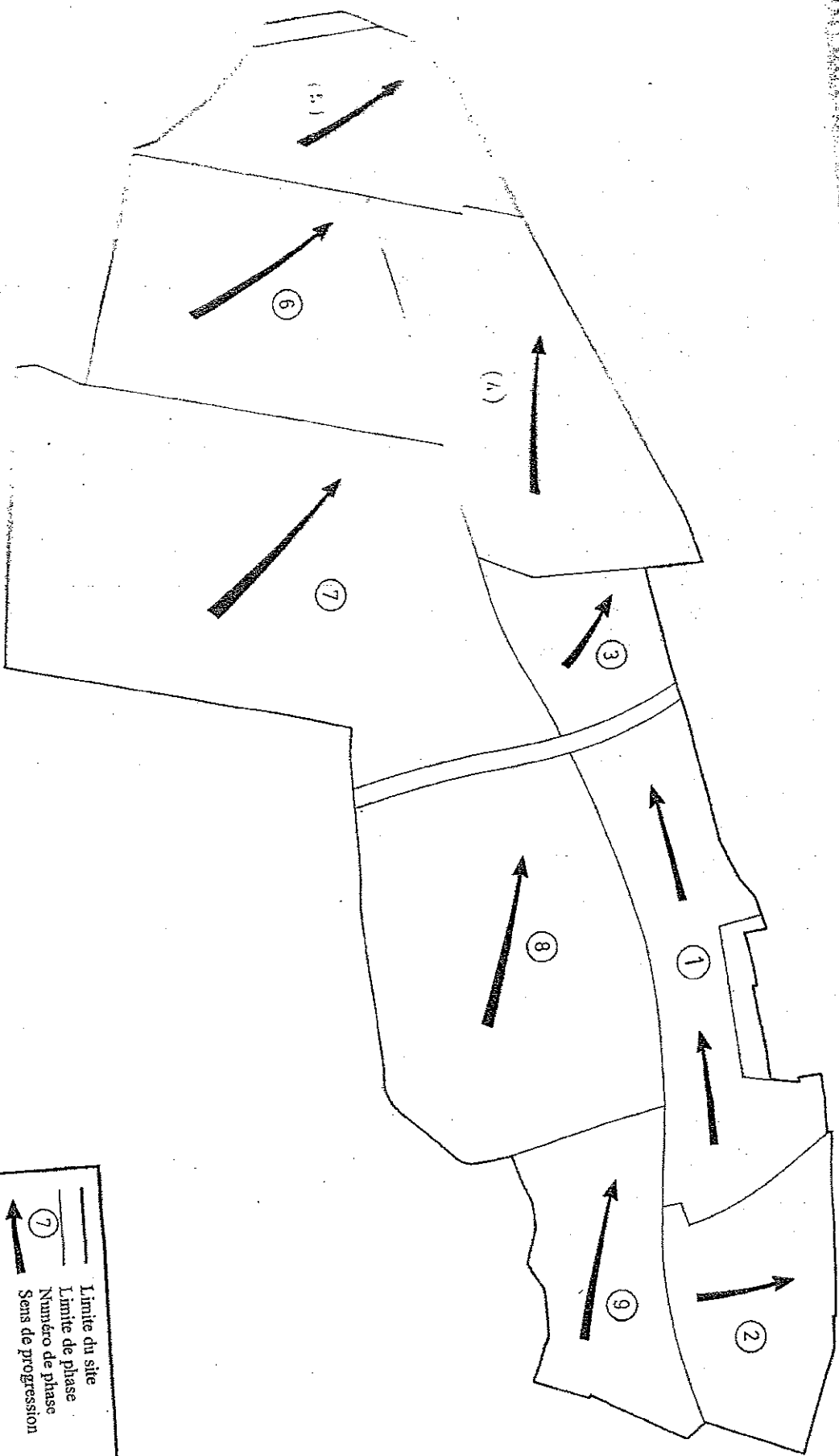
Emprise du site
Rayon d'affichage de l'engp public (3 km)
----- Limite communale

ECHELLE : 1 / 25 000
D'après les cartes IGN n° 1542 O,
Dossier : ST-SEVER - TOULOZETTE

LOCALISATION DES MESURES DE DROIT



PLAN DE PHASE



— Limite du site
- - - Limite de phase
⑦ Numero de phase
→ Sens de progression

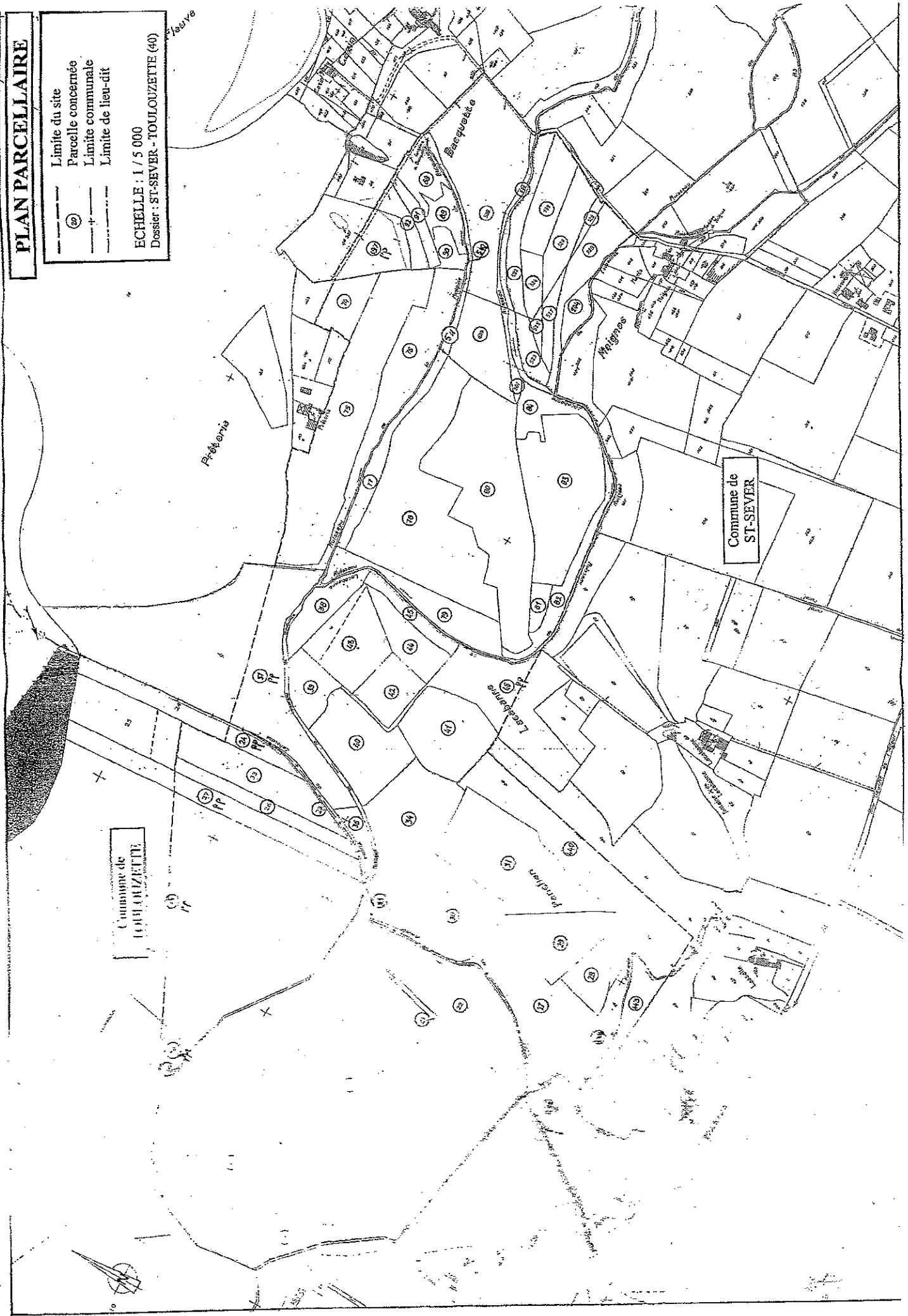
ECHELLE : 1 / 5 000
Dossier : ST-SEVER - TOULOUZETTE (40)

PLAN PARCELLAIRE

----- (20) -----
----- (21) -----
----- (22) -----
----- (23) -----

Limite du site
Parcelle concernée
Limite communale
Limite de lieu-dit

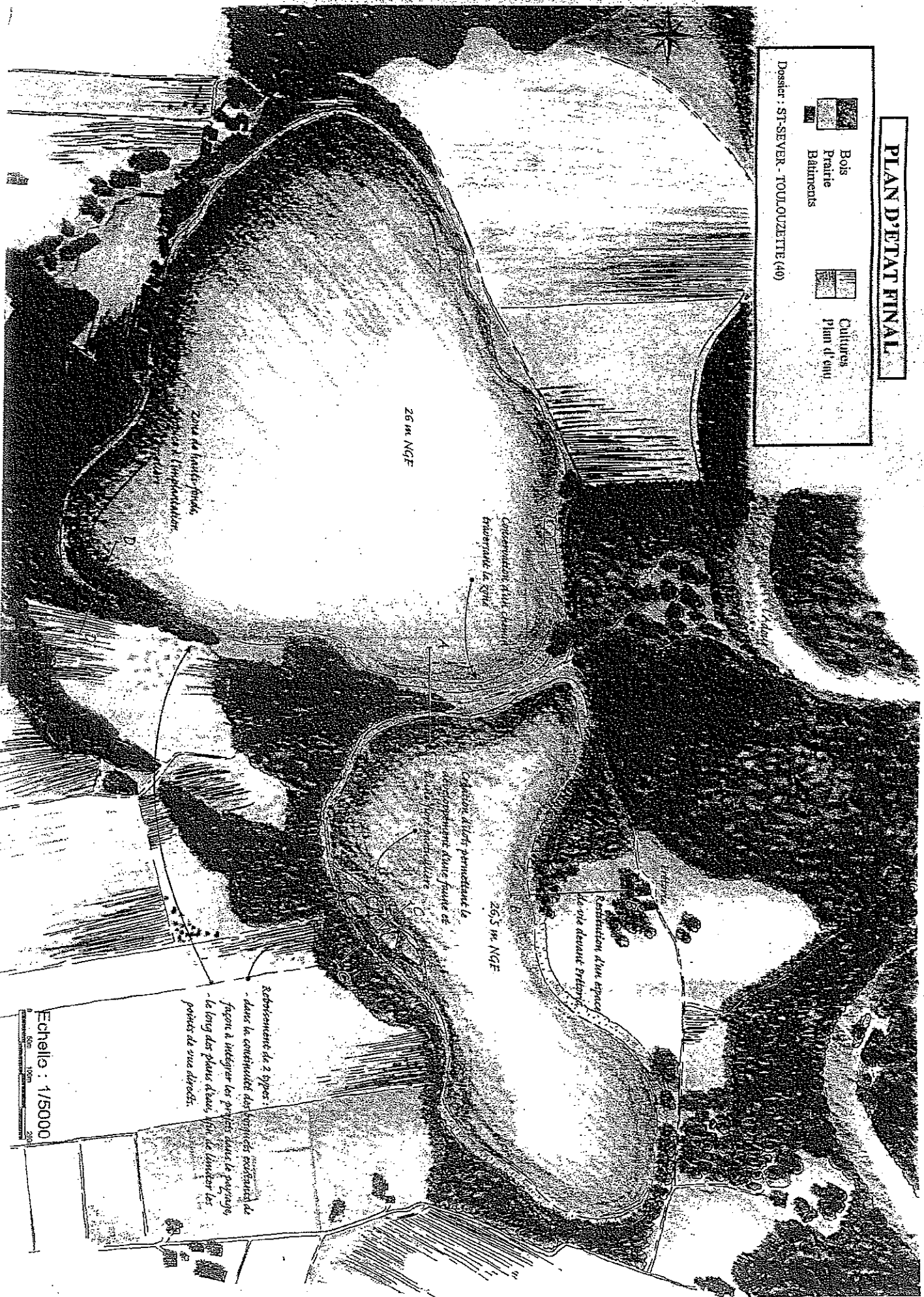
ECHELLE : 1 / 5 000
Dossier : ST-SEVER - TOULOUZETTE (40)



PLAN D'ETAT FINAL

Dossier : ST-SEVER - TOULOUZEITE (40)

	Bois		Cultures
	Prairie		Plan d'eau
	Bâiments		



ZG M NGE

ZGS M NGE

Représentation de 2 types :
 - dans la continuité des zones, ces constructions de façon à intégrer les projets dans le paysage,
 - le long des plans d'eau, le long des limites des points de vue directs.

Echelle : 1/5000



