



**Liberté • Égalité • Fraternité**  
**RÉPUBLIQUE FRANÇAISE**

**PREFET DU NORD**

Secrétariat général  
de la préfecture du Nord

Direction  
des politiques publiques

Bureau des installations classées  
pour la protection de l'environnement

Réf. :DiPP/Bicpe -BD

**Arrêté préfectoral accordant à la société PINGUIN COMINES  
l'autorisation de procéder à l'épandage des déchets  
végétaux et des boues issues de la station d'épuration de  
son établissement de COMINES**

Le Préfet de la région Nord - Pas-de-Calais  
Préfet du Nord  
Officier de la Légion d'Honneur  
Commandeur de l'ordre national du Mérite

Vu les dispositions du code de l'environnement et notamment son article R.512-28 ;

Vu l'arrêté ministériel du 19 décembre 2011 (modifié par arrêté du 23 octobre 2013) relatif au programme d'actions national à mettre en œuvre dans les zones vulnérables afin de réduire la pollution des eaux par les nitrates d'origine agricole ;

Vu l'arrêté préfectoral du 29 juin 2009 relatif au quatrième programme d'actions à mettre en œuvre dans les zones vulnérables en vue de la protection des eaux contre la pollution par les nitrates d'origine agricole dans le Nord ;

Vu la demande présentée le 24 septembre 2013 par la société PINGUIN COMINES - siège social : chemin des Rabis BP 97 59559 COMINES CEDEX - en vue d'être autorisée à procéder à l'épandage en agriculture des déchets végétaux et des boues produites par la station d'épuration de son site de COMINES ;

Vu l'étude d'impact et les pièces du dossier produit à l'appui de cette demande ;

Vu les compléments présentés par la société PINGUIN COMINES, annexés à l'avis du Directeur régional de l'environnement, de l'aménagement et du logement en date du 25 novembre 2013 ;

Vu l'avis de recevabilité émis par le Directeur régional de l'environnement, de l'aménagement et du logement en date du 25 novembre 2013 ;

Vu l'avis de l'autorité environnementale émis par le Directeur régional de l'environnement, de l'aménagement et du logement en date du 26 décembre 2013 ;

Vu l'arrêté préfectoral en date du 13 mars 2014 ordonnant l'ouverture d'une enquête publique du 22 avril 2014 au 24 mai 2014 inclus ;

Vu le procès-verbal d'enquête publique et l'avis du commissaire-enquêteur en date du 17 juin 2014 ;

Vu l'avis des conseils municipaux de DEULEMONT du 3 juin 2014, LA CHAPELLE D'ARMENTIERES du 16 avril 2014, VERLINGHEM du 29 avril 2014, WERVICQ-SUD du 11 juin 2014 ;

Vu l'avis du Directeur général de l'Agence Régionale de la Santé Nord/Pas-de-Calais en date du 16 mai 2014 ;

Vu l'avis du Chef du service départemental des services d'incendie et de secours en date du 3 juin 2014 ;

Vu l'avis de la Directrice régionale des entreprises, de la concurrence, de la consommation, du travail et de l'emploi en date du 29 avril 2014 ;

Vu l'avis du Directeur du Service d'assistance technique à la gestion des épandages en date du 6 mai 2014 ;

Vu le rapport et les conclusions du Directeur régional de l'environnement, de l'aménagement et du logement en date du 20 juin 2014 ;

Vu l'avis émis par le conseil départemental de l'environnement et des risques sanitaires et technologiques du Nord lors de sa séance du 22 juillet 2014 ;

Considérant qu'aux termes de l'article L512-1 du Code de l'Environnement, l'autorisation ne peut être accordée que si les dangers ou inconvénients de l'installation peuvent être prévenus par des mesures que spécifie l'arrêté préfectoral ;

Considérant que les conditions d'exploitation prévues dans le dossier de demande d'autorisation et les mesures imposées à l'exploitant permettent de limiter les inconvénients et dangers ;

Considérant que les conditions légales de délivrance de l'autorisation sont réunies ;

Sur la proposition du Secrétaire général de la préfecture du Nord par intérim,

## ARRETE

### ARTICLE 1 – PERIMETRE D'ÉPANDAGE

1.1 – La société PINGUIN COMINES dont le siège social est situé chemin des Rabis – BP 97 à COMINES (59559), est autorisée, sous réserve du respect des dispositions du présent arrêté, à procéder à l'épandage des déchets végétaux et des boues issues de la station d'épuration de son établissement implanté à la même adresse. L'épandage est autorisé sur des parcelles situées dans le département du Nord, sur le territoire des communes suivantes :

Département du Nord	
- CAPINGHEM	- LINSELLES
- COMINES	- LOMME
- DEULEMONT	- QUESNOY-SUR-DEULE
- ENNETIERES-EN-WEPPES	- VERLINGHEM
- FRELINGHIEN	- WAMBRECHIES
- HOUPLINES	- WARNETON
- LA CHAPELLE D'ARMENTIERES	- WERWICQ-SUD

La quantité annuelle de boues épandues est limitée à :

- 7240 m<sup>3</sup> de boues liquides à 5 % de siccité par an, ces boues pourront être épandues directement ou déshydratées et chaulées en cas de stockage temporaire en bout de champ.
- 2860 tonnes de déchets végétaux par an.

1.3 – L'épandage est réalisé exclusivement sur les superficies épandables des terrains repérés sur les parcellaires au 1/25 000 des dossiers cartographiques joints en annexe 8 au dossier de demande d'autorisation de l'exploitant référencé FAVKTO/000613 – juillet 2013 et reprises dans la liste exhaustive jointe en annexe I au présent arrêté :

- « Cartes d'aptitude par communes pour les boues liquides »,
- « Fiches parcellaires par commune pour les boues liquides »
- « Cartes d'aptitude par commune pour les boues solides chaulées et les déchets végétaux »,
- « Fiches parcellaires par commune pour les boues solides chaulées et les déchets végétaux »

soit sur une superficie globale de 857,41 hectares.

Aucun épandage ne peut être réalisé dans les périmètres de protection immédiats et rapprochés des captages d'alimentation en eau potable.

L'exploitant s'assure annuellement et avant chaque campagne d'épandage, auprès des services administratifs compétents, de la création de nouveaux captages d'alimentation en eau potable à proximité ou dans la zone d'épandage, ainsi que de l'évolution des périmètres de protection de chaque captage concerné par la zone d'épandage.

1.4. – Toute modification apportée au périmètre d'épandage défini ci-dessus est soumise à la procédure prévue par l'article R512-33 du Code de l'Environnement.

## ARTICLE 2 – CONDITIONS D'ÉPANDAGE

### 2.1 – Conditions de fertilisation

L'épandage ne peut être réalisé que dans la mesure où cette méthode permet une bonne épuration par le sol ou son couvert végétal des déchets épandus. En outre, seuls les déchets ayant un intérêt pour le sol ou la nutrition des cultures peuvent être épandus. C'est pourquoi la société PINGUIN COMINES S.A.S doit sans délai arrêter tout épandage dès lors qu'il apparaît que l'une des prescriptions du présent arrêté ne peut être respectée. Une filière alternative d'élimination ou de valorisation des boues et déchets végétaux destinées à l'épandage doit être prévue en cas d'impossibilité temporaire de se conformer à ces prescriptions (résultats d'analyses non satisfaisants – conditions climatiques défavorables...).

La capacité d'absorption des sols ne doit pas être dépassée afin de prévenir toute stagnation prolongée sur les sols.

Les périodes d'épandage et les quantités épandues sont adaptées de manière :

- à assurer l'apport des éléments utiles aux sols ou aux cultures sans excéder les besoins, compte tenu des apports de toute nature, y compris les engrais, les amendements, et les supports de culture ;
- à empêcher la stagnation prolongée sur les sols, le ruissellement en dehors des parcelles d'épandage, une percolation rapide ;
- à empêcher l'accumulation dans le sol de substances susceptibles à long terme de dégrader sa structure ou de présenter un risque écotoxique ;
- à empêcher le colmatage du sol, notamment par les graisses.

L'épandage des boues liquides et des déchets végétaux est réalisé en suivant les recommandations définies dans l'étude d'aptitude agronomique des parcelles à l'épandage par 'APTISOL' (annexe 9 du dossier de demande d'autorisation d'épandage référencé FA/KTO/000613 – juillet 2013).

### 2.2 – Enfouissement

Les boues liquides seront enfouies immédiatement lors des épandages (épandage au moyen d'une tonne à lisier équipée d'un système d'enfouissement direct).

L'enfouissement des boues déshydratées chaulées et des déchets végétaux doit avoir lieu dans un délai maximum de 24 heures après leur épandage. Ce délai est réduit à 12 heures en période de fortes chaleurs. Dans le cas où l'enfouissement n'est pas possible, les délais prévus à l'article 2.4 du présent arrêté seront respectés.

### 2.3 – Composition des sols requise

L'épandage ne peut être réalisé que sur des sols répondant aux conditions définies ci-après :

- pH > 6,
- teneurs en éléments – traces métalliques inférieures aux valeurs limites suivantes dans des échantillons de terre :

ÉLÉMENTS-TRACES	VALEURS LIMITES en mg/kg de matières sèches
Cadmium	2
Chrome	150
Cuivre	100
Mercure	1
Nickel	50
Plomb	100
Zinc	300

Toutefois les déchets peuvent être épandues sur des terrains dont le pH est inférieur à 6, lorsque les trois conditions suivantes sont simultanément remplies :

- le pH du sol est supérieur à 5 ;
- la nature des déchets contribue à remonter le pH du sol à une valeur supérieure ou égale à 6 ;
- le flux cumulé maximum des éléments apportés au sol est inférieur aux valeurs limites dans le tableau ci dessous.

**Flux cumulé maximum en éléments-traces métalliques apporté par les déchets pour les pâturages ou les sols de pH inférieurs à 6**

Éléments-traces métalliques	Flux cumulé maximum apporté par les déchets ou effluents en 10 ans (g/m <sup>2</sup> )
Cadmium	0.015
Chrome	1.2
Cuivre	1.2
Mercur	0.012
Nickel	0.3
Plomb	0.9
Sélénium (*)	0.12
Zinc	3
Chrome + cuivre + nickel + zinc	4

(\*) Pour le pâturage uniquement.

**2.4 – Distances et délais minimaux :**

Sous réserve des prescriptions fixées en application de l'article L 20 du code de la santé publique, l'épandage des déchets respecte les distances et délais minimaux suivants :

**2.4.1 Distances**

NATURE DES ACTIVITÉS À PROTÉGER	DISTANCE MINIMALE	DOMAINE D'APPLICATION
Puits, forages, sources, aqueducs transitant des eaux destinées à la consommation humaine en écoulement libre, installations souterraines ou semi-enterrées utilisées pour le stockage des eaux, que ces dernières soient utilisées pour l'alimentation en eau potable ou pour l'arrosage des cultures maraîchères.	35 mètres	Pente du terrain inférieure à 7 %
	100 mètres	Pente du terrain supérieure à 7 %
Cours d'eau et plans d'eau.	35 mètres des berges	Pente du terrain inférieure à 7 %
	100 mètres des berges	Pour les boues déshydratées et chaulées, cas des Pentes du terrain supérieure à 7 %
	200 mètres des berges	Pour les boues liquides et déchets végétaux, cas des Pentes du terrain supérieure à 7 %
Lieux de baignade.	200 mètres	
Sites d'aquaculture (piscicultures et zones conchylicoles).	500 mètres	
Habitation ou local occupé par des tiers, zones de loisirs et établissements recevant du public.	50 mètres pour les boues liquides enfouies directement	
	100 mètres pour les boues déshydratées et chaulées ainsi que pour les déchets végétaux	

#### 2.4.2 Délais :

NATURE DES ACTIVITÉS À PROTÉGER	DELAJ MINIMUM	DOMAINE D'APPLICATION
Herbages ou culture fourragères.	Trois semaines avant la remise à l'herbe des animaux ou de la récolte de cultures fourragères.	En cas d'absence de risque lié à la présence d'agents pathogènes.
	Six semaines avant la remise à l'herbe des animaux ou de la récolte des cultures fourragères.	Autres cas.
Terrain affectés à des cultures maraîchères ou fruitières à l'exception des cultures d'arbres fruitiers.	Pas d'épandage pendant la période de végétation.	
Terrains destinés ou affectés à des cultures maraîchères ou fruitières, en contact avec les sols, ou susceptibles d'être consommés à l'état cru.	Dix mois avant la récolte et pendant la récolte elle-même. Dix-huit mois avant la récolte et pendant la récolte elle-même.	En cas d'absence de risque lié à la présence d'agents pathogènes. Autres cas.

OCCUPATION DU SOL pendant ou suivant l'épandage (culture principale)	PERIODES D'INTERDICTION PAR TYPE DE FERTILISANT	
	TYPE I : déchets végétaux	TYPE II : boues liquides ou déshydratées/chauffées
Soils non cultivés	Toute l'année	Toute l'année
Cultures implantées à l'automne ou en fin d'été (autre que colza et légumes)	Du 15 novembre au 15 janvier	Du 1 <sup>er</sup> octobre au 31 janvier
Colza implanté à l'automne	Du 15 novembre au 15 janvier	Du 15 octobre au 31 janvier
Légumes implantés en été et à cycle court (récolte fin d'été ou automne) et légumes implantés en été et à cycle long (récolte hiver voir début printemps) tel que choux	Du 1 <sup>er</sup> octobre au 15 janvier	Du 1 <sup>er</sup> octobre au 31 janvier
Epinards d'hiver, choux d'hiver et poireaux	Du 1 <sup>er</sup> novembre au 15 janvier	Du 1 <sup>er</sup> novembre au 15 janvier
Culture implantées au printemps dont légumes implantés au printemps, non précédées par une CIPAN ou une culture dérobée	Du 1 <sup>er</sup> juillet au 15 janvier	Du 1 <sup>er</sup> juillet au 31 janvier (1)
Cultures implantées au printemps dont légumes implantés au printemps précédées par une CIPAN ou une culture dérobée	Du 1 <sup>er</sup> juillet à 15 jours avant l'implantation de la CIPAN ou de la dérobée et de 20 jours avant la destruction de la CIPAN ou la récolte de la dérobée et jusqu'au 15 janvier	Du 1 <sup>er</sup> juillet (1) à 15 jours avant l'implantation de la CIPAN ou de la dérobée et de 20 jours avant la destruction de la CIPAN ou la récolte de la dérobée et jusqu'au 31 janvier
	Le total des apports avant et sur la CIPAN ou la dérobée est limité à 70 kg d'azote efficace par hectare (2)	
Prairies implantées depuis plus de six mois dont prairies permanentes, luzerne	Du 15 décembre au 15 janvier	Du 15 novembre au 15 janvier(3)
Autres cultures (cultures pérennes – vergers, vignes, cultures maraîchères, et cultures porte-graines)	Du 15 décembre au 15 janvier	Du 15 décembre au 15 janvier

(1) En présence d'une culture, l'épandage d'effluents peu chargés en fertirrigation est autorisé jusqu'au 31 août dans la limite de 50 kg d'azote efficace par hectare. L'azote efficace est défini comme la somme de l'azote présent dans l'effluent peu chargé sous forme minérale et sous la forme organique minéralisable entre le 1<sup>er</sup> juillet et le 31 août.

(2) Cette limite peut être portée à 100 kg d'azote efficace par hectare dans le cadre d'un plan d'épandage soumis à autorisation et à étude d'impact ou d'incidence, sous réserve qu'un dispositif de surveillance des teneurs en azote nitrique et ammoniacal des eaux lixiviées dans le périmètre d'épandage soit mis en place.

(3) L'épandage des effluents peu chargés est autorisé dans cette période dans la limite de 20 kg d'azote efficace par hectare. L'azote efficace est défini comme la somme de l'azote présent dans l'effluent peu chargé sous forme minérale et sous forme organique minéralisable entre le 15 novembre et le 15 janvier.

## 2.5 - L'épandage de déchets est interdit :

- sur les terrains à forte pente, dans des conditions qui entraîneraient un ruissellement hors du champ d'épandage.
- pendant les périodes où le sol est enneigé ou pris en masse par le gel. L'épandage de déchets solides peut toutefois être autorisé sur les sols pris en masse par le gel ;
- pendant les périodes de forte pluviosité (sols inondés ou détrempés) et pendant les périodes où il existe un risque d'inondation ;
- à l'aide de dispositifs d'aéro-aspersion qui produisent des brouillards fins.

Les déchets ne peuvent être épandue :

- si les teneurs en éléments-traces métalliques dans les sols dépassent l'une des valeurs limites figurant à l'article 2.3;
- dès lors que l'une des teneurs en éléments ou composés indésirables contenus dans les déchets excède les valeurs limites figurant aux tableaux de l'article 3.2 ;
- dès lors que le flux, cumulé sur une durée de dix ans, apporté par les déchets sur l'un de ces éléments ou composés excède les valeurs limites figurant aux tableaux de l'article 3.2;

2.6 – Sans préjudice des dispositions du présent arrêté, les prescriptions en matière d'épandage et de dépôts temporaires du Règlement Sanitaire Départemental du Nord sont applicables.

## ARTICLE 3 – CARACTÉRISTIQUES DES DECHETS A EPANDRE

### 3.1 – Composition des boues liquides, des boues déshydratées/chaulées, des déchets végétaux

La composition des boues liquides, déshydratées chaulées et des déchets végétaux est approximativement la suivante :

	Boues liquides	Boues déshydratées chaulées	Déchets végétaux (résultat moyen épinards, pois, haricots, carottes)
Matières sèches (%)	5	35	13 ( de 8,4 à 18,3)
Ph	8	12	4,3 à 6,4
Rapport C/N	5 à 6,5	5 à 6,5	12,9 (de 8,9 à 19,7)
Matières organiques (kg/T de Matière Sèche)	560	515	913 (de 906,8 à 989)
Azote total (kg/T de Matière Sèche)	50	43	41,4 (de 23 à 51,5)
P <sub>2</sub> O <sub>5</sub> (kg/T de Matière Sèche)	40	33	9,4 (de 8,3 à 11,7)
K <sub>2</sub> O (kg/T de Matière Sèche)	6	5	18,25 (de 4,6 à 29,9)
CaO (kg/T de Matière Sèche)	70	300	20,2 (de 2 à 55,4)
MgO (kg/T de Matière Sèche)	8,5	7	2,6 (de 2,6 à 3,7)

Toute modification significative de la composition des boues et déchets végétaux par rapport à celle qui est décrite ci-avant doit être portée à la connaissance de l'inspection des installations classées.

La nature, les caractéristiques et les quantités des déchets destinés à l'épandage sont telles que leur manipulation et leur application ne portent pas atteinte, directement ou indirectement, à la santé de l'homme et des animaux, à la qualité et à l'état phytosanitaire des cultures, à la qualité des sols et des milieux aquatiques, et que les nuisances soient réduites au minimum.

### 3.2 – Valeurs limites

Les teneurs en éléments – traces métalliques et composés – traces organiques des déchets ne doivent pas dépasser les valeurs limites suivantes :

#### 3.2.1 Teneurs limites en éléments-traces métalliques

Elément	Valeur limite dans les déchets ou effluents (mg/kg MS)	Flux cumulé maximum apporté par les déchets ou effluents en 10 ans (g/m <sup>2</sup> )
Cadmium	10	0,015
Chrome	1000	1,5
Cuivre	1000	1,5
Mercure	10	0,015
Nickel	200	0,3
Plomb	800	1,5
Zinc	3000	4,5
Chrome + Cuivre + Nickel + Zinc	4000	6

#### 3.2.2 Teneurs limites en composés-traces organiques

Composés-traces organiques	Valeur Limite dans les déchets ou effluents (mg/kg MS)		Flux cumulé maximum apporté par les déchets ou effluents en 10 ans (mg/m <sup>2</sup> )	
	Cas général	Épandage sur pâturage	Cas général	Épandage sur pâturage
Total des 7 principaux PCB (*)	0,8	0,8	1,2	1,2
Fluoranthène	5	4	7,5	6
Benzo(b)fluoranthène	2,5	2,5	4	4
Benzo(a)pyrène	2	1,5	3	2

(\*) PCB 28, 52, 101, 118, 138, 153, 180



## **ARTICLE 4 – DOSES D'APPORT**

4.1 - La dose d'apport de déchets est déterminée en fonction :

- du type de culture et de l'objectif réaliste de rendement ;
- des besoins des cultures en éléments fertilisants disponibles majeurs, secondaires et oligo-éléments, tous apports confondus ;
- des teneurs en éléments fertilisants dans le sol, dans les déchets à épandre et dans les autres apports ;
- des teneurs en éléments ou substances indésirables contenus dans les déchets à épandre ;
- de l'état hydrique du sol ;
- de la fréquence des apports sur une même année ou à l'échelle d'une succession de cultures sur plusieurs années.

L'apport de déchets est limité à :

- ⇒ 3,5 tonnes de matière sèche par hectare tous les deux ans dans le cas des boues liquides,
- ⇒ 4,5 tonnes de matière sèche par hectare tous les trois ans dans le cas des boues déshydratées et chaulées,
- ⇒ 8,4 tonnes de matière sèche par hectare tous les deux ans dans le cas des déchets végétaux.

Il permet de respecter impérativement la dose de 3 kilogramme par mètre carré de matière sèche sur 10 ans.

### **4.2 – Apports d'azote**

Toutes origines confondues, organiques et minérales, les apports d'azote exprimés en N global ne dépassent pas les valeurs suivantes :

- cultures de légumineuses : aucun apport azoté ;
- cultures autres que prairies et légumineuses : compatibles avec les réels besoins de la culture implantée sur la parcelle qui suit l'épandage .

La dose d'épandage sera définie en tenant compte d'un apport maximum d'azote de 200 kg/ha/an pour les déchets végétaux et les boues chaulées et de 175 kg/ha/an pour les boues liquides. Le total des apports avant et sur CIPAN est limité à 70 kg d'azote efficace par hectare par an et peut être porté à 100 kg/ha/an dans les conditions du second tableau de l'article 2.4.2.

L'azote utilisable des différents fertilisants ne doit pas excéder les besoins de la culture concernée par l'épandage, ceci afin d'éviter les accidents de culture par sur-fertilisation ainsi que la contamination des eaux, superficielles et souterraines, par lessivage des nitrates.

C'est pourquoi pour chaque agriculteur du plan d'épandage, l'industriel fera réaliser par un prestataire spécialisé en agronomie le calcul de l'apport azoté nécessaire et suffisant compte-tenu de la culture implantée après épandage et reportera ces valeurs et leur justification sur le programme prévisionnel d'épandage et sur le compte-rendu du bilan de la campagne d'épandage.

## **ARTICLE 5 – STOCKAGE DES BOUES**

Les boues liquides sont stockées dans un bassin de la station d'épuration des eaux d'une capacité permettant le stockage de cinq mois et demi de production. En cas d'impossibilité d'épandre (interdiction réglementaire, conditions climatiques, indisponibilité des parcelles...), les boues liquides sont déshydratées et chaulées pour être stockées temporairement en bout de parcelle d'épandage dans les conditions prévues à l'article 6.

## **ARTICLE 6 – STOCKAGE EN BOUT DE PARCELLE**

Le dépôt temporaire des boues déshydratées/chaulées est autorisé sur les parcelles d'épandage réceptrices et sans travaux d'aménagement, sous réserve que les conditions suivantes soient simultanément remplies :

- les déchets sont solides et peu fermentescibles, à défaut, la durée du dépôt est inférieure à quarante-huit heures ;
- la durée du dépôt en bout de champ n'excède pas 1 an;
- le dépôt ne porte pas atteinte à la visibilité au niveau des carrefours routiers ;
- toutes les précautions ont été prises pour éviter le ruissellement sur ou en dehors des parcelles d'épandage ou une percolation rapide vers les nappes superficielles ou souterraines ;
- le dépôt respecte les distances minimales d'isolement définies pour l'épandage à l'article 2.4 du présent arrêté, sauf pour les distances vis-à-vis des habitations ou locaux habités par des tiers qui est toujours égale à 100 mètres. En outre, une distance d'au moins 3 mètres vis-à-vis des routes et fossés doit être respectée ;
- le volume du dépôt est adapté à la fertilisation raisonnée des parcelles réceptrices pour la période d'épandage considérée ;
- le retour du dépôt sur un même emplacement ne peut intervenir avant un délai de 3 ans.

Les déchets végétaux sont épandus si possible directement en sortie d'usine. Un stockage temporaire en bout de parcelle peut être autorisé sur une durée ne dépassant pas 48 heures et dans les conditions ci dessus. Une capacité de stockage de ces déchets de 50 tonnes est disponible sur le site.

Toutes dispositions doivent être prises par l'exploitant pour que le stockage de boues déshydratées/chaulées et déchets végétaux en bout de parcelle et en attente d'épandage ne soit pas source de gênes ou de nuisances pour le voisinage, pour que les émissions d'odeurs soient minimisées notamment lors des phases d'apport et de reprise, et pour que ce stockage n'entraîne pas de pollution des eaux ou des sols par ruissellement ou infiltration.

## **ARTICLE 7 – CONVENTION D'ÉPANDAGE**

La société PINGUIN COMINES S.A.S est liée à chaque exploitant agricole mettant ses terres à disposition, par une convention d'épandage précisant la nature, la composition moyenne, les doses d'apport, les parcelles réceptrices ainsi que les conditions d'épandage et de suivi des déchets à épandre et des sols, conformément aux dispositions du présent arrêté.

Cette convention doit spécifier que les parcelles recevant les déchets à épandre ne peuvent être incluses dans un autre plan d'épandage de sous-produits urbains ou industriels.

La société PINGUIN COMINES S.A.S est également tenue d'établir un contrat avec le ou les prestataire(s) en charge, le cas échéant, de l'opération d'épandage (si celle-ci n'est pas réalisée par l'exploitant agricole lui-même). Ce contrat doit notamment permettre au prestataire d'intervenir dans le respect des dispositions du présent arrêté applicable à l'opération d'épandage.

Un exemplaire de chacun des contrats et conventions est conservé par la société PINGUIN COMINES S.A.S.

La société PINGUIN COMINES S.A.S est responsable de la bonne réalisation de la filière épandage.

## **ARTICLE 8 – SUIVI ANALYTIQUE DES BOUES**

### **8.1 – Analyse initiale**

Les déchets à épandre sont analysés lors de la première année d'épandage ou lorsque des changements dans les procédés ou les traitements sont susceptibles de modifier leur qualité, en particulier leur teneur en éléments-traces métalliques (ETM) et composés traces organiques (CTO).

Ces analyses portent sur :

- les éléments suivants de caractérisation de la valeur agronomique :
  - pH ;
  - rapport C/N ;

- taux de matière organique, taux de matière sèche ;
  - azote global ; azote ammoniacal (en NH<sub>4</sub>) ;
  - phosphore total (P<sub>2</sub>O<sub>5</sub>) ;
  - potassium total (K<sub>2</sub>O) ;
  - calcium total (CaO) ;
  - magnésium total (MgO) ;
  - oligo-éléments (B, Co, Cu, Fe, Mn, Mo, Zn) ;
- les éléments et substances chimiques susceptibles d'être présents (ETM et CTO) ;
  - les agents pathogènes susceptibles d'être présents.

### 8.2 – Analyses périodiques

Outre l'analyse prévue à l'article 8.1 ci-avant, un programme de surveillance des caractéristiques des déchets à épandre est réalisé ; il comprend au minimum les analyses suivantes réalisées avant la période d'épandage :

		CARACTÉRISATION VALEUR AGRONOMIQUE	ÉLÉMENTS – TRACES MÉTALLIQUES	COMPOSÉS – TRACES ORGANIQUES	AGENTS PATHOGENES
	PARAMÈTRES	Matière sèche – matière organique pH – C/N Azote global Phosphore total (en P <sub>2</sub> O <sub>5</sub> ) – Potassium total (en K <sub>2</sub> O) – Calcium total (en CaO) – Magnésium total (en MgO) – Bore	Cd, Cr, Cu, Hg Ni, Pb, Zn, Se	7 principaux PCB (28-52-101-118-138- 153-180) fluoranthène benzo(b) fluoranthène benzo(a) pyrène	Salmonella, œufs d'helminthes, entérovirus
ANALYSES AU COURS DE LA PREMIERE ANNEE	FRÉQUENCE SUR BOUES	12	4	2	1
	FRÉQUENCE SUR DECHETS VEGETAUX	12	4	2	1

ANALYSES DES ANNEES SUIVANTES	FRÉQUENCE SUR BOUES	6	2	1	1
	FRÉQUENCE SUR DECHETS VEGETAUX	6	2	1	1

**8.3** – Les méthodes d'échantillonnage et d'analyses des déchets applicables pour le respect des dispositions des articles 8.1 et 8.2 sont celles fixées à l'annexe VII d de l'arrêté ministériel du 02 février 1998 modifié.

**8.4** – Les résultats des analyses sur les boues à épandre doivent être connus avant épandage. Les résultats des analyses seront interprétés et transmis à tous les exploitants agricoles concernés pour intégration des boues épandues dans leur plan de fumure.

## **ARTICLE 9 – SUIVI ANALYTIQUE DES SOLS**

### **9.1 – Analyse préalable**

Une analyse des sols est réalisée sur chaque point de référence défini dans le dossier de demande d'autorisation d'épandage référencé FA/KTO/000613 – juillet 2013 et précisés en annexe II du présent arrêté (41 points de référence) :

- après l'ultime épandage, sur le ou les points de référence, en cas d'exclusion du périmètre d'épandage de la ou des parcelles sur lesquelles ils se situent ;
- au minimum tous les dix ans.

Ces analyses des sols portent sur les paramètres suivants :

- pH
- éléments – traces métalliques : Cd – Cr – Cu – Hg – Ni – Pb – Zn ;

L'exploitant procédera à un examen comparatif des résultats obtenus par rapport aux analyses de référence.

### **9.2 Suivi analytique**

**9.2** – Au plus tard un mois avant le début des opérations d'épandage, des analyses des sols concernés permettant la caractérisation de leur valeur agronomique sont réalisées, à raison d'au moins 17 analyses par an (au moins une analyse par agriculteur concerné par la campagne d'épandage) et en priorité sur les parcelles n'ayant pas encore fait l'objet d'une telle caractérisation. Ces analyses portent sur les paramètres suivants :

- granulométrie ;
- matière organique ;
- pH ; rapport C/N ;
- azote global ;
- P<sub>2</sub>O<sub>5</sub> échangeable, K<sub>2</sub>O échangeable, MgO échangeable ; CaO échangeable.

Ces analyses de la fertilité chimique des sols seront complétées par la mesure des reliquats d'azote minéral sur 17 parcelles (au moins une analyse par agriculteur concerné par la campagne d'épandage) au cours de l'année (mesure en fin d'hiver suivant l'épandage), et par un calcul de la fertilisation azotée. Ces analyses sont réalisées sur trois horizons (0 à 90 cm).

9.3 – Les méthodes d'échantillonnage et d'analyses des sols applicables pour le respect des dispositions des articles 9.1 et 9.2 sont celles fixées à l'annexe VII-d de l'arrêté ministériel du 02 février 1998 modifié.

9.4 – L'ensemble des résultats des analyses de sols sont interprétés et transmis à tous les exploitants agricoles concernés.

#### **ARTICLE 10 – PROGRAMME PRÉVISIONNEL D'ÉPANDAGE**

Un programme prévisionnel annuel d'épandage doit être établi en accord avec les exploitants agricoles concernés au plus tard 1 mois avant la campagne d'épandage. Ce programme comprend :

- la liste des parcelles ou groupes de parcelles concernées par les opérations d'épandage et les surfaces épandables correspondantes, ainsi que la caractérisation des systèmes de culture sur ces parcelles (cultures implantées avant et après l'épandage, période d'interculture) ;
- les analyses des sols visées à l'article 9.2 du présent arrêté, permettant la caractérisation de leur valeur agronomique ;
- la caractérisation de la valeur agronomique des déchets à épandre (résultats des analyses visées aux articles 8.2 et 8.4 du présent arrêté), et quantités prévisionnelles ;
- les préconisations spécifiques d'utilisation des déchets à épandre en fonction de résultats d'analyses (calendrier et doses d'épandage par unité culturale...), des apports d'autres fertilisants ;
- les périodes prévisionnelles de livraison et l'épandage ;
- les contraintes particulières éventuelles ;
- l'identification des personnes morales ou physiques intervenant dans la réalisation de l'épandage.

Ce programme prévisionnel est tenu à la disposition de l'inspection des installations classées et au Service d'Assistance Technique à la Gestion des Epandages (SATEGE) de la région Nord-Pas-de-Calais au plus tard un mois avant le début des opérations concernées.

#### **ARTICLE 11 – CAHIER D'ÉPANDAGE**

Un cahier d'épandage, tenu à la disposition de l'inspection des installations classées et du SATEGE du Nord, et conservé pendant une durée minimale de 10 ans, est constitué et mis à jour ; il comporte les informations suivantes :

- les quantités de déchets épandues par unité culturale ;
- les dates d'épandage ;
- les parcelles réceptrices, leur surface et les cultures pratiquées ;
- le contexte météorologique lors de chaque épandage ;
- l'ensemble des résultats d'analyses pratiquées sur les sols et sur les déchets, avec les dates de prélèvements et de mesures et leur localisation ;
- l'identification des personnes physiques ou morales chargées des opérations d'épandage et des analyses ;
- les incidents éventuels.

La société PINGUIN COMINES S.A.S doit pouvoir justifier à tout moment de la localisation des boues (entreposage, dépôt temporaire, transport ou épandage) en référence à leur période de production et aux analyses réalisées.

## **ARTICLE 12 – BILAN ANNUEL**

Un bilan annuel de l'épandage est établi par l'exploitant dans un document qui comprend :

- les parcelles réceptrices ;
- un bilan qualitatif (résultats d'analyses) et quantitatif des déchets épandues ;
- l'exploitation du cahier d'épandage indiquant les quantités d'éléments fertilisants et d'éléments ou substances indésirables apportés sur chaque unité culturale, et les résultats des analyses de sols ;
- les bilans de fumure réalisés sur des parcelles de référence représentatives de chaque type de sols et de systèmes de culture, ainsi que les conseils de fertilisation complémentaires qui en découlent ;
- la mise à jour éventuelle des données réunies lors de l'étude initiale ;
- les conclusions de la campagne d'épandage.

Ce bilan doit faire l'objet d'une large information auprès des exploitants agricoles (présentation ou envoi d'une copie du document). Un exemplaire du document sera transmis à l'inspection des installations classées et aux SATEGE du Nord avant le 30 juin de l'année suivant chaque campagne.

## **ARTICLE 13 – HYGIENE ET SECURITE**

Pour les manipulations, le personnel doit disposer de tenues de protection adaptées.

Toutes dispositions doivent être prises pour respecter, lors des opérations, les normes du décret n° 2006-1099 du 31 août 2006 en matière de bruit de voisinage.

## **ARTICLE 14 – CONTROLES**

L'Inspection des Installations Classées peut demander à tout moment la réalisation de prélèvements et analyses supplémentaires, y compris en déclenchant un contrôle de façon inopinée.

L'ensemble des frais des prélèvements et analyses est supporté par l'exploitant.

## **ARTICLE 15 – DELAIS ET VOIES DE RECOURS**

Le présent arrêté peut faire l'objet d'un recours auprès du tribunal administratif de LILLE :

- par l'exploitant dans un délai de deux mois à compter de sa notification ;
- par les tiers, personnes physiques ou morales, les communes intéressées ou leurs groupements, en raison des inconvénients ou des dangers que le fonctionnement de l'installation présente pour les intérêts visés à l'article L511-1 du Code de l'environnement, dans un délai d'un an à compter de sa publication ou de son affichage, ce délai étant le cas échéant prolongé jusqu'à la fin d'une période de six mois suivant la mise en activité de l'installation.

Les tiers qui n'ont acquis ou pris à bail des immeubles ou n'ont élevé des constructions dans le voisinage d'une installation classée que postérieurement à l'affichage ou à la publication de l'arrêté autorisant l'exploitation de cette installation ou atténuant les prescriptions primitives ne sont pas recevables à déférer ledit arrêté à la juridiction administrative.

## **ARTICLE 16 – EXECUTION**

Le Secrétaire général de la préfecture du Nord par intérim est chargé de l'exécution du présent arrêté qui sera notifié à l'exploitant et dont copie sera adressée aux :

- Maires de CAPINGHEM, COMINES, DEULEMONT, ENNETIERES-EN-WEPPES, FRELINGHIEN, HOUPLINES, LA CHAPELLE-D'ARMENTIERES, LINSSELLES, LOMME, QUESNOY-SUR-DEULE, VERLINGHEM, WAMBRECHIES, WARNETON et WERVICQ-SUD,
- Directeur régional de l'environnement, de l'aménagement et du logement,
- Chefs des services consultés lors de l'instruction de la demande ou concernés par une ou plusieurs dispositions de l'arrêté,
- Commissaire-enquêteur.

En vue de l'information des tiers :

- un exemplaire du présent arrêté sera déposé à la mairie de COMINES et pourra y être consulté ; un extrait de l'arrêté énumérant notamment les prescriptions auxquelles les installations sont soumises sera affiché à la mairie pendant une durée minimum d'un mois ; procès-verbal de l'accomplissement de ces formalités sera dressé par les soins du maire.
- le même extrait sera affiché en permanence de façon visible dans l'établissement, par les soins du bénéficiaire de l'autorisation ainsi que sur le site internet de la Préfecture du Nord ([www.nord.gouv.fr](http://www.nord.gouv.fr) rubrique ICPE – Autre ICPE : agricoles, industrielles, etc - Autorisations).
- un avis sera inséré par les soins du préfet et aux frais de l'exploitant, dans deux journaux locaux ou régionaux diffusés dans tout le département.

FAIT à LILLE, le 2 SEP. 2014



Le préfet,  
Pour le préfet et par délégation  
Le Secrétaire Général Adjoint

Guillaume THIRARD

P.J. : 2 annexes

## **ANNEXE I :**

APTITUDE 0 : Epandage et stockage interdits  
(à proximité d'habitations, de cours d'eau, de captage d'eau potable)

APTITUDE 1 : Epandage possible à la dose agronomique sous  
conditions  
(respect du programme d'action zones vulnérables)



SEDE ENVIRONNEMENT, DIRECTION RÉGIONALE NORD ET PICARDIE, 2, RUE DES ARCHERS, ZONE INDUSTRIELLE DU MO  
 Tel : 03 21 21 35 70 Fax : 03 21 21 35 75

## RÉFÉRENCES CADASTRALES PAR COMMUNE

Département : NORD  
 Commune : CAPINGHEM

Période : RECYCLAGE EFFLUENT ET APRÈS

Code Sutra	Parcelle	Surface totale (ha)	Références cadastrales			
			Dep.	Commune	Section	Numéro
5900125015	R.OF 15 CAPINGHEM SU 015 POINT DE REFERENCE	8,73	59	CAPINGHEM	AB	3
			59	CAPINGHEM	AB	4
			59	CAPINGHEM	AB	8 pa
			59	CAPINGHEM	AB	9 pa
			59	CAPINGHEM	AB	7
			59	CAPINGHEM	AC	263 pa
5959281100	D 110 lot 52 partie capinghem	0,89	59	CAPINGHEM	AB	46 pa
<b>TOTAL DE LA COMMUNE</b>		<b>9,62</b>				

SEDE: ENVIRONNEMENT; DIRECTION REGIONALE NORD ET PICARDIE, 2, RUE DES ARCHERS, ZONE INDUSTRIELLE DU MOULIN, F-62450 BAPAUME, CEDEX  
 Tel: 03 21 21 35 73 Fax: 03 21 21 35 75

## FICHE PARCELLAIRE PAR COMMUNE

Département : NORD  
 Commune : CAPINGHEM  
 Périmètre : SAS PINGUIN COMINES - BOUES LIQUIDES

Code Sibra	Nom de la parcelle	Surface (ha)	Carré (m <sup>2</sup> ) (1/25000 <sup>e</sup> )	Sols (ha)		Classe 2 (ha)
				Classe 1 (ha)	Classe 0 (ha)	
5900.20015	Lot 15 CAPINGHEM du 015 POINT DE REFERENCE	8,73	HAB	0,19	8,54	
590028.100	Lot 10 partie cad. gram.	0,89			0,89	
<b>Total</b>		<b>0,62</b>		<b>0,19</b>	<b>0,89</b>	<b>9,43</b>

HAB : habitations  
 CE : Cours d'eau



SEDE D'ARRONDISSEMENT, DIRECTION REGIONALE NORD ET PICARDIE, 2, RUE DES ARCHERS, ZONE INDUSTRIELLE DU MOULIN, F-62450 BAPAUME, CEDEX  
 Tél : 03 21 21 35 70 Fax : 03 21 21 35 75

**FICHE PARCELLAIRE PAR COMMUNE**

Département : NORD  
 Commune : CAPINGHEM  
 Ferrière : SAS PENGUIN COMINES - BOUES SOLIDES CHAULEES ET DECHETS VEGETAUX

Code SIVRA	Parcelle		Surface (ha)	Carte IUTS (N/25000e)	Antiquité & Répartition		
	Nom de la parcelle	Classe 0 (ha)			Classe 1 (ha)	Classe 2 (ha)	
390225015	LOT 15 CANTON IEM DU OIS PONT DE PERRENCE	8,73	143	0,61	8,12		
719228109	D 10 14 10 petite capinghem	0,89			0,89		
<b>TOTAL</b>		<b>9,62</b>		<b>0,61</b>	<b>9,01</b>		

MAIRIE : Habitations  
 CITE : Cours d'Eau



## RÉFÉRENCES CADASTRALES PAR COMMUNE

Département : NORD  
 Commune : COMINES

Période : RECYCLAGE EFFLUENT ET APRÈS

Code Suivre	Parcelle	Surface total (m²)	Références cadastrales			
			Dept.	Commune	Section	Numéro
5959560004	LOT 04 CA 04	6,07	59	COMINES	ZK	71
5959560005	LOT 05 CA 05	1,94	59	COMINES	ZK	72
5959560006	LOT 06 CA 06	5,43	59	COMINES	ZH	14
			59	COMINES	ZH	15
			59	COMINES	ZH	18
			59	COMINES	ZH	17
			59	COMINES	ZH	16
5959560007	LOT 07 CA 07 POINT DE RÉFÉRENCE	11,57	59	COMINES	ZH	7
			59	COMINES	ZH	9
			59	COMINES	ZH	8
5959560008	LOT 08 CA 08	1,85	59	COMINES	ZH	59
5959661001	LOT 01 LES MAGRES B 001	0,62	59	COMINES	ZD	42
5900480001	LOT 01 BAS WERVICQ K 001 POINT DE RÉFÉRENCE	11,65	59	COMINES	ZB	2
			59	COMINES	ZB	3
			59	COMINES	ZB	4
			59	COMINES	ZB	5
			59	COMINES	ZB	6
5900480002	LOT 02 EN FACE K 002	3,06	59	COMINES	ZB	23
			59	COMINES	ZB	28
			59	COMINES	ZB	27
5900480003	LOT 03 GRAMER K 003 POINT DE RÉFÉRENCE	3,55	59	COMINES	ZB	30
			59	COMINES	ZB	32 DE
			59	COMINES	ZB	33 DE
5900480004	LOT 04 DERRIÈRE FERME K 004	9,12	59	COMINES	ZB	24 DE
			59	COMINES	ZB	41
			59	COMINES	ZB	25 DE
			59	COMINES	ZB	26 DE
5900480005	LOT 06 LUCIEN K 006	5,17	59	COMINES	ZL	65
			59	COMINES	ZL	67
			59	COMINES	ZL	69
			59	COMINES	ZL	70
			59	COMINES	ZL	71
			59	COMINES	ZL	68 DE
5900480007	LOT 07 K 007	0,44	59	COMINES	ZL	9
			59	COMINES	ZL	10
5900480008	LOT 08 GOEMAN K 008	2,40	59	COMINES	ZL	27
			59	COMINES	ZL	28
5900480010	LOT 10 FERRANT K 010	0,73	59	COMINES	ZL	29
5900480011	LOT 11 NORD ROCAJE K 011	3,71	59	COMINES	ZL	20
			59	COMINES	ZL	25
			59	COMINES	ZL	22
5900480018	LOT 18 MACIEZ K 018	1,78	59	COMINES	ZL	43
			59	COMINES	ZL	4
5900480019	LOT 19 K 019	3,77	59	COMINES	ZL	6
			59	COMINES	ZL	6
5959281003	LOT 03 D 03	1,54	59	COMINES	AX	43
5959281004	LOT 04 D04 POINT DE RÉFÉRENCE	21,56	59	COMINES	ZI	3
			59	COMINES	ZI	66
			59	COMINES	ZI	4
			59	COMINES	ZI	65
5959281005	LOT 05 D 05 POINT DE RÉFÉRENCE	21,84	59	COMINES	ZI	48
			59	COMINES	ZI	115 A
			59	COMINES	ZI	115 C
			59	COMINES	ZI	113

## RÉFÉRENCES CADASTRALES PAR COMMUNE

Département : NORD  
Commune : COMINES

Perimètre : RECYCLAGE EFFLUENT ET APRÈS


Code Suivra	Parcelle	Surfaces totale (ha)	Références cadastrales			
			Dept.	Commune	Section	Numéro
5959281005	ILOT 05 D 05 POINT DE REFERENCE	21,84	59	COMINES	ZI	55
			59	COMINES	ZI	59
			59	COMINES	ZI	112
			59	COMINES	ZI	54
			59	COMINES	ZI	49
5959281006	ILOT 05 D 06	6,50	59	COMINES	ZI	44
			59	COMINES	ZI	45
			59	COMINES	ZI	103
5959281008	ILOT 08 D 08 POINT DE REFERENCE	15,11	59	COMINES	ZI	6
			59	COMINES	ZI	7
			59	COMINES	ZI	9
5959281020	ILOT 20 D 020 POINT DE REFERENCE	5,91	59	COMINES	ZE	68
			59	COMINES	ZE	78
5959281024	ILOT 24 D 24	2,93	59	COMINES	ZK	95
5959281026	ILOT 26 D 26	1,22	59	COMINES	ZK	97 A
5959281030	ILOT 30 D 30	2,65	59	COMINES	ZI	82
			59	COMINES	ZI	122 A
			59	COMINES	ZI	123
5959861019	7019 G 019	3,65	59	COMINES	ZI	40
			59	COMINES	ZI	42
			59	COMINES	ZI	41
5959861020	7020 G 020	6,60	59	COMINES	ZI	32
			59	COMINES	ZI	35
			59	COMINES	ZI	36
			59	COMINES	ZI	97 ca
			59	COMINES	ZI	33
			59	COMINES	ZI	34
5959861021	7021 G 021 POINT DE REFERENCE	4,49	59	COMINES	ZI	16
			59	COMINES	ZI	18
			59	COMINES	ZI	20
			59	COMINES	ZI	19
			59	COMINES	ZI	17
5959861024	7024 EX COLO 11-C02 G 024	2,10	59	COMINES	ZI	114
			59	COMINES	ZI	115 ca
5900250017	ILOT 17 partie comines GR 017 POINT REFERENCE	10,25	59	COMINES	ZC	16
			59	COMINES	ZC	18
			59	COMINES	ZC	22
			59	COMINES	ZC	53
			59	COMINES	ZC	54
5900250018	ILOT 18 GR 018 POINT DE REFERENCE	11,99	59	COMINES	ZC	8
			59	COMINES	ZC	78
			59	COMINES	ZC	76
			59	COMINES	ZC	52
			59	COMINES	ZC	49
			59	COMINES	ZC	50
			59	COMINES	ZC	51
			59	COMINES	ZC	10
			59	COMINES	ZC	23
5900250019	ILOT 19 GR 019	6,74	59	COMINES	ZC	51
			59	COMINES	ZC	52
			59	COMINES	ZC	26
			59	COMINES	ZC	27
5900250020	ILOT 20 partie comines GR 020	7,73	59	COMINES	ZB	77
			59	COMINES	ZB	80
			59	COMINES	ZB	81
			59	COMINES	ZB	83
			59	COMINES	ZB	84

## RÉFÉRENCES CADASTRALES PAR COMMUNE

Département : NORD  
 Commune : COMINES

Paramètres : RECYCLAGE EFFLUENT ET APRÈS

Code Suivra	Parcelle	Surface totale (ha)	Références cadastrales			
			Debit	Commune	Section	Numéro
5900250020	ILOT 20 parc comines GR 020	7,75	59	COMINES	ZB	82
			59	COMINES	ZB	78
			59	COMINES	ZB	79
5900250022	ILOT 22 GR 022	1,55	59	COMINES	ZI	88
			59	COMINES	ZI	89
5900250023	ILOT 23 GR 023	3,56	59	COMINES	ZI	102
5959960003	1-003 Y 003	1,57	59	COMINES	ZK	105
5959960004	1-004 V 004 POINT DE REFERENCE	7,99	59	COMINES	ZC	89
			59	COMINES	ZK	88
			59	COMINES	ZK	91
			59	COMINES	ZK	90
			59	COMINES	ZK	87
			59	COMINES	ZK	70
			59	COMINES	ZK	80
			59	COMINES	ZK	86
			59	COMINES	ZK	103
			59	COMINES	ZK	104
5959960005	1-005 Y 005	3,76	59	COMINES	ZK	92
			59	COMINES	ZK	93
			59	COMINES	ZK	94
			59	COMINES	ZK	156
			59	COMINES	ZK	155
5959960006	1-006 V 006	12,52	59	COMINES	ZK	73
			59	COMINES	ZK	77
			59	COMINES	ZK	79
			59	COMINES	ZK	78
			59	COMINES	ZK	76
			59	COMINES	ZK	74
5959960008	1-008 V 008	2,40	59	COMINES	ZH	104
			59	COMINES	ZH	103
			59	COMINES	ZH	?
5959561010	3-010 M 010 POINT DE REFERENCE	20,65	59	COMINES	ZH	12
5959561011	3-011 M 011 POINT DE REFERENCE	19,42	59	COMINES	ZH	60
			59	COMINES	ZH	106
5959561012	3-012 M 012	8,48	59	COMINES	ZI	12
			59	COMINES	ZI	21
			59	COMINES	ZI	13
TOTAL DE LA COMMUNE		290,13				15



SEDE ENVIRONNEMENT, DIRECTION REGIONALE NORD ET PICARDIE, 2, RUE DES ARCHERS, ZONE INDUSTRIELLE DU MOULIN, F-62450 BAPAUME, CEDEX  
 Tél : 03 21 21 35 70 Fax : 03 21 21 35 75

## FICHE PARCELLAIRE PAR COMMUNE

Département : NORD  
 Commune : COMINES  
 Périmètre : SAS PINGUIN COMINES - BOUES LIQUIDES

Code Sifra	Nom de la parcelle	Parcelle	Surface (ha)	Carta (m) (1/25000 e)	Aptitude à l'épandage		
					Classe 0 (ha)	Classe 1 (ha)	Classe 2 (ha)
500000017	LOT 17 sans nomas GR 017 POINT REFERENCE		10,26	CE HAB	0,45		9,80
500000018	LOT 18 GR 018 POINT DE REFERENCE		11,99	CE HAB	3,08		8,91
500000019	LOT 19 GR 019		6,74	HAB CE	1,42		5,32
500000020	LOT 20 sans nomas GR 020		7,75	CE HAB	1,95		5,79
500000022	LOT 22 GR 022		1,85	HAB CE	0,93		0,92
500000023	LOT 23 GR 023		3,56	HAB CE	0,78		2,78
500000001	LOT 01 BAS WERIGO K C01 POINT DE REFERENCE		11,65	HAB	0,43		11,22
550000002	LOT 02 EN FASE K 002		3,06	HAB	0,11		2,95
590000003	LOT 03 BIAVER K 003 POINT DE REFERENCE		3,53				3,53
600000004	LOT 04 BIAVER K 004 POINT DE REFERENCE		9,12	HAB CE	1,39		7,73
600000005	LOT 05 DEBERET FERME L 005		5,17	HAB	0,97		4,20
620000007	LOT 07 K 007		9,44	HAB	0,44		
620000008	LOT 08 BISSAN K 008		2,40	HAB	0,59		1,81
600000010	LOT 10 FERRANT K 010		0,73	HAB	0,22		0,51
600000011	LOT 11 NORD ROCAGE K 011		8,71	HAB	0,15		8,56
600000018	LOT 18 MAZIEZ K 018		1,78	HAB			1,78
600000019	LOT 19 K 019		3,77	HAB	1,48		2,29
600000003	LOT 03 D 03		1,54	HAB	0,28		1,26
600000004	LOT 04 sans nomas GR 004		24,45	HAB	0,79		23,67
600000005	LOT 05 sans nomas GR 005		21,84	HAB	1,18		20,66
600000006	LOT 06 sans nomas GR 006		5,50	HAB	0,32		5,18

SEDE ENVIRO-INVESTMENT, DIRECTION REGIONALE NORD ET PICARDE, 2, RUE DES ARCHERS, ZONE INDUSTRIELLE DU ROULIN, F62450 BAPAUME, CEDEX  
 Tél. : 03 21 21 35 70 Fax : 03 21 21 35 75

## FICHE PARCELLAIRE PAR COMMUNE

Département : NORD  
 Commune : COMINES  
 Périmètre : SAS PINGUIN COMINES - BOUES LIQUIDES

Code SIVIS	Parcelle		Surface (ha)	Caract. IGV (1/25000 e)	Application à l'épandage		
	Nom de la parcelle	Surface (ha)			Classe 0 (ha)	Classe 1 (ha)	Classe 2 (ha)
5959281020	LOT 08 D 08 POINT DE REFERENCE	15,11	HAB	1,60	13,61		
5959281020	LOT 20 D 020 POINT DE REFERENCE	5,91	HAB	0,48	5,42		
5959281024	LOT 24 D 24	2,93	HAB	0,93	2,00		
5959281026	LOT 26 D 26	1,22	HAB	0,25	0,96		
5959281030	LOT 30 D 30	2,65	HAB	1,39	1,26		
5959560004	LOT 04 CA 04	6,07	HAB	0,53	5,54		
5959560005	LOT 05 CA 05	1,94	HAB	0,00	1,94		
5959560006	LOT 06 CA 06	5,43	HAB	1,69	3,74		
5959560007	LOT 07 CA 07 POINT DE REFERENCE	11,57	HAB	1,39	10,18		
5959560008	LOT 08 CA 08	1,85	HAB	0,68	1,17		
5959561010	LOT 10 M 100 POINT DE REFERENCE	20,08	HAB	1,77	18,29		
5959561011	LOT 11 M 011 POINT DE REFERENCE	19,42	HAB CE	2,10	17,32		
5959561012	LOT 12 M 012	8,48	HAB	1,71	6,77		
5959561001	LOT 01 LES MAGRES 0 001	0,52			0,62		
5959561019	LOT 19 G 019	3,65			3,65		
5959561020	LOT 20 G 020	6,50	HAB	0,85	5,74		
5959561021	LOT 21 G 021 POINT DE REFERENCE	4,48	HAB	0,00	4,48		
5959561024	LOT 24 G 024	2,10	CE	0,09	2,07		
5959560001	LOT 01 V 001	1,93	HAB	0,00	1,93		
5959561004	LOT 04 V 004 POINT DE REFERENCE	2,99	HAB	0,34	2,65		
5959560005	LOT 05 V 005	3,76	HAB CE	0,79	2,97		

SEDE  
 ENVIRONNEMENT



S.C.D.E ENVIRONNEMENT, DIRECTION REGIONALE NORD ET PICARDIE, 2, RUE DES ARCHERS, ZONE INDUSTRIELLE DU MOULIN, F-52450 BAPAUME, CEDEX  
 Tél : 03 21 21 35 70 Fax : 03 21 21 35 75

**FICHE PARCELLAIRE PAR COMMUNE**

Département : NORD  
 Commune : COMINES  
 Pâtissière : SAS PINGUIN COMINES - BOUES LIQUIDES

Cote Subtr.	Parcelle		Surface (ha)	Cote Kdt (1/25000 S)	Classe U (ha)	Classe A (ha)	Classe Z (ha)
	Item de la parcelle	Surface (ha)					
1006 V 006		12,52	HAB CE	4,47	8,05		
1007 V 007 POINT DE REFERENCE		9,24	HAB	0,36	8,88		
1008 V 008		2,40	HAB	0,30	1,90		
<b>TOTAL</b>		<b>25,16</b>		<b>5,13</b>	<b>18,03</b>		

LAB : Habitations  
 CE : Cours d'Eau

SEDE  
 environnement

SECT. ENVIRONNEMENT, DIRECTION REGIONALE NORD ET PICARDIE, 2, RUE DES ARCHERS, ZONE INDUSTRIELLE DU MOULIN, F62450 BAPAUME CEDEX  
 Tél : 03 21 21 35 70 Fax : 03 21 21 35 75

## FICHE PARCELLAIRE PAR COMMUNE

Département : NORD  
 Commune : COMINES  
 Périmètre : SAS PINGUIN COMINES - BOUES SOULEES CHAULEES ET DECHETS VEGETAUX

Code Saisie	Nom de la parcelle	Superficie (ha)	Carte IGN (N/230000)	Appliqués à l'épandage		
				Classe 0 (ha)	Classe 1 (ha)	Classe 2 (ha)
520250017	LOT 17 sans contrain. GR 017 POINT DE REFERENCE	10,25	CE HAB	0,84	9,41	
520250018	LOT 18 GR 018 POINT DE REFERENCE	1,99	CE HAB	4,18	7,81	
520250019	LOT 19 GR 019	5,74	HAB CE	2,28	4,46	
520250020	LOT 20 parcelle de Comines GR 020	7,75	DE HAB	2,57	5,18	
520250022	LOT 22 GR 022	1,55	HAB DE	0,09	0,46	
520250024	LOT 24 GR 024	3,56	HAB CE	2,49	1,07	
520250025	LOT 01 sans servico. K 001 POINT DE REFERENCE	11,65	HAB	1,62	10,03	
520250026	LOT 02 EN FACE K 002	3,25	HAB	0,11	2,95	
520250028	LOT 03 GR 003 K 003 POINT DE REFERENCE	3,55			3,55	
520250029	LOT 04 BARRIÈRE NORME K 004	3,12	HAB CE	1,52	1,60	
520250030	LOT 05 LOT 05 K 005	5,17	HAB	4,33	0,84	
520250031	LOT 07 K 007	0,44	HAB	0,44		
520250032	LOT 08 BOIS K 008	2,73	HAB	2,68	0,72	
520250033	LOT 10 BOIS K 010	0,73	HAB	0,71	0,02	
520250034	LOT 11 NOUS BOIS K 011	3,74	HAB	0,94	2,77	
520250035	LOT 13 BOIS K 013	1,78			1,78	
520250036	LOT 15 K 015	3,77	HAB	1,49	2,29	
520250037	LOT 01 BOIS	1,54	HAB	0,42	1,12	
520250038	LOT 04 BOIS POINT DE REFERENCE	2,46	HAB	0,78	23,67	
520250039	LOT 05 BOIS POINT DE REFERENCE	21,84	HAB	1,77	20,07	
520250040	LOT 06 BOIS	5,50	HAB	2,04	3,47	

SODE ENVIRONNEMENT, DIRECTION REGIONALE NORD ET PICARDIE, 2, RUE DES ARCHERS, ZONE INDUSTRIELLE DU MOULIN, F-62460 BARRAUME, CEDEX  
 Tél: 03 21 21 35 70 Fax: 03 21 21 35 75

## FICHE PARCELLAIRE PAR COMMUNE

Département : NORD  
 Commune : COMINES  
 Parcelles : SAS PINGUIN COMINES - BOUES SOLIDES CHAULEES ET DECHETS VEGETAUX

Code Saisie	Parcelle		Covts IGH (L/250000)	Synthèse à Répondre		
	N° de la parcelle	Surface (ha)		Classe 0 (ha)	Classe 1 (ha)	Classe 2 (ha)
5959781008	LOT 08 D 08 P. JANT DE REFERENCE	15,11	HAB	5,51	9,60	
5959781020	LOT 20 D 070 POINT DE REFERENCE	5,91	HAB	2,90	3,01	
5959781024	LOT 24 D 24	2,83	HAB	2,03	0,80	
5959781026	LOT 26 D 26	1,22	HAB	0,51	0,71	
5959781030	LOT 30 D 30	2,66	HAB	1,38	1,28	
5959560004	LOT 04 CA 04	6,07	HAB	2,80	3,27	
5959560005	LOT 05 CA 05	1,94	HAB	0,18	1,76	
5959560006	LOT 06 CA 06	5,43	HAB	5,43		
5959560007	LOT 07 CA 07 POINT DE REFERENCE	11,57	HAB	2,28	9,29	
5959560008	LOT 08 CA 08	1,05	HAB	1,00	0,05	
5959561012	LOT 12 M 010 POINT DE REFERENCE	20,05	HAB	4,69	15,36	
5959561011	LOT 11 M 011 POINT DE REFERENCE	19,42	HAB CE	3,37	16,05	
5959561017	LOT 17 M 012	8,48	HAB	5,12	3,36	
5959561001	LOT 01 LES MAGRES B 001	0,62			0,62	
5959561019	LOT 19 G 019	3,65			3,65	
5959561020	LOT 20 G 020	6,60	HAB	2,89	3,71	
5959561021	LOT 21 G 021 POINT DE REFERENCE	4,49	HAB	1,52	2,97	
5959561022	LOT 22 EX 501.0 11.002 G 024	2,10	CE	0,15	1,95	
5959561003	LOT 03 V 003	1,57	HAB	0,20	1,37	
5959560004	LOT 04 V 004	7,89	HAB	0,84	7,05	
5959560005	LOT 05 V 005	3,76	HAB CE	0,73	3,03	

SEDE ENVIRONNEMENT, DIRECTION REGIONALE NORD ET PICARDIE, 2, RUE DES ARCHERS, ZONE INDUSTRIELLE DU MOULIN, F-62450 BAPAUME, CEDEX  
 Tél : 03 21 21 35 70 Fax : 03 21 21 35 75

## FICHE PARCELLAIRE PAR COMMUNE

Département : NORD  
 Communes : COMINES  
 Patrimoine : SAS PINGUIN COMINES - BOUES SOLIDES CHAULEES ET DECHETS VEGETAUX

Code S.I.C.	Parcelle		Carth. IGH (1/25000 e)	Capacité à l'épandage		
	Fonct de la parcelle	Surfaces (ha)		Classe 0 (ha)	Classe 1 (ha)	Classe 2 (ha)
2-99900056	3-35 V 093	12,52	HAB CE	4,47	8,05	
2-99900007	3-007 V 007 PG. NT DE REFERENCE	9,24	HAB	1,05	8,19	
2-99900008	3-078 V 008	2,40	HAB	1,25	1,15	
<b>TOTAL</b>		<b>29,13</b>		<b>81,88</b>	<b>216,48</b>	

SAE : Habitatort  
 CF : Cours d'Eau

SEDE  
 www.sede.com

SEDE ENVIRONNEMENT, DIRECTION RÉGIONALE NORD ET PICARDIE, 2, RUE DES ARCHERS, ZONE INDUSTRIELLE DU MO  
 Tel : 03 21 21 35 70 Fax : 03 21 21 35 75

## RÉFÉRENCES CADASTRALES PAR COMMUNE

Département : NORD  
 Commune : DEULÉMONT

Périmètre : RECYCLAGE EFFLUENT ET APRÈS

Code Suivre	Parcelle	Surface totale (ha)	Références cadastrales		
			Dept.	Commune	Section Numéro
5959560010	ILOT 10 CA 10 POINT DE REFERENCE	5,40	59	DEULÉMONT	ZL 13
5959661009	I4-009 B 009 POINT DE REFERENCE	10,98	59	DEULÉMONT	ZE 35
			59	DEULÉMONT	ZF 36
			59	DEULÉMONT	ZD 21
5959930023	ILOT 23 N 23 POINT DE REFERENCE	8,53	59	DEULÉMONT	ZE 13
5959281007	ILOT 07 D 07	1,94	59	DEULÉMONT	ZE 15
5959281021	ILOT 21 D 021 POINT DE REFERENCE	7,86	59	DEULÉMONT	ZE 70
			59	DEULÉMONT	ZE 50
			59	DEULÉMONT	ZE 59 pa
			59	DEULÉMONT	ZE 19
5959281035	ILOT 35 D 35	3,03	59	DEULÉMONT	ZE 40
5959861006	7-006 G 006	1,74	59	DEULÉMONT	ZE 18
5959861007	7-007 G 007	2,35	59	DEULÉMONT	ZE 19
			59	DEULÉMONT	ZE 8
5959361010	10-010 ILOT 10 C 010	0,90	59	DEULÉMONT	ZE 9
5959561013	3-013 M 013	2,69	59	DEULÉMONT	ZE 71
			59	DEULÉMONT	ZE 72
TOTAL DE LA COMMUNE		65,42			

SEDE ENVIRONNEMENT, DIRECTION REGIONALE NORD ET PICARDIE, 2, RUE DES ARCHERS, ZONE INDUSTRIELLE DU MOULIN, F62450 BAPUME, CEDEX  
 Tél : 03 21 21 35 30 Fax : 03 21 21 35 75

## FICHE PARCELLAIRE PAR COMMUNE

Département : NORD  
 Commune : DE LA MONT  
 Fiche n° : SAS PINGUIN COMINES - BOUES LIQUIDES

Code Seine	N° de la parcelle	Parcelle	Superficie (ha)	Cote d'alt (1/25000 e)	Appréciation Répandue		
					Classe 0 (ha)	Classe 1 (ha)	Classe 2 (ha)
59528 007	LOT 07 D 07		1,94			1,94	
70528 09	LOT 02 021 POINT DE REFERENCE		7,86	HAB	0,48	7,38	
59528 035	LOT 35 D 35		3,03	HAB	0,31	2,72	
59528 040	LOT 10 CA 10 POINT DE REFERENCE		0,90	HAB	0,00	0,90	
59528 030	LOT 10 CA 10 POINT DE REFERENCE		5,40			5,40	
59528 013	LOT 10 CA 10 POINT DE REFERENCE		2,69	HAB	0,35	2,34	
59528 019	LOT 10 CA 10 POINT DE REFERENCE		10,58	CE	0,44	10,14	
59528 005	LOT 10 CA 10 POINT DE REFERENCE		1,74			1,74	
59528 017	LOT 10 CA 10 POINT DE REFERENCE		2,95	HAB	0,07	2,88	
59528 022	LOT 10 CA 10 POINT DE REFERENCE		8,59	HAB	0,27	8,32	
<b>TOTAL</b>			<b>48,42</b>		<b>1,92</b>	<b>46,50</b>	

Etat : Etat Antilles  
 Cst : Cou à d'eau

SEDE  
 ENVIRONNEMENT

SEDE ENVIRONNEMENT, DIRECTION REGIONALE NORD ET PICARDIE, 2, RUE DES ARCHERS, ZONE INDUSTRIELLE DU MOULIN, F-62450 BAPAUME, CEDEX

Tel : 03 21 21 35 70 Fax : 03 21 21 35 75

## FICHE PARCELLAIRE PAR COMMUNE

Département : NORD  
 Commune : DEULÉMONT  
 Parcelle : SAS PINQUIN COMINES : BULES SOLIDES CHAULEES ET DECHETS VEGETAUX

Code Surface	N° de la parcelle	Surface (ha)	Carré (m²) (1/25000 <sup>2</sup> )	Aptitude à l'épandage		
				Classe 0 (ha)	Classe 1 (ha)	Classe 2 (ha)
585521007	LOT 07 0 07	1,94	HAB	1,94		
585521007	LOT 21 0 021 POINT DE REFERENCE	7,86	HAB	1,91	5,95	
585521007	LOT 35 0 35	3,03	HAB	1,55	1,48	
585521010	LOT 10 0 10	0,50	HAB	0,04	0,46	
585521010	LOT 10 0 10 POINT DE REFERENCE	5,40	HAB	5,40		
585521013	LOT 10 0 10	2,63	HAB	1,05	1,58	
585521009	LOT 09 0 09 POINT DE REFERENCE	10,58	CE	0,44	10,14	
585521006	LOT 06 0 06	1,74	HAB		1,74	
585521007	LOT 07 0 07	2,45	HAB	0,43	1,92	
585521023	LOT 23 0 23 POINT DE REFERENCE	9,59	HAB	1,07	7,45	
		45,02		11,49	33,53	

REDE  
 environnement

## RÉFÉRENCES CADASTRALES PAR COMMUNE

Département : NORD

Commune : ENNETIÈRES-EN-WEPPES

Paramètre : RECYCLAGE EFFLUENT ET APRÈS

Code Suivre	Parcelle	Surface totale (ha)	Références cadastrales		
			Dépt.	Commune	Section Numéro
5959016006	LOT 06 DE 006	7,82	59	ENNETIÈRES-EN-WEPPES	OC 288 pa
			59	ENNETIÈRES-EN-WEPPES	OC 289
			59	ENNETIÈRES-EN-WEPPES	OC 290 pa
			59	ENNETIÈRES-EN-WEPPES	OC 292 pa
			59	ENNETIÈRES-EN-WEPPES	OC 324
			59	ENNETIÈRES-EN-WEPPES	OC 322
			59	ENNETIÈRES-EN-WEPPES	OC 619
			59	ENNETIÈRES-EN-WEPPES	OC 625
			59	ENNETIÈRES-EN-WEPPES	OC 295 pa
			59	ENNETIÈRES-EN-WEPPES	OC 291 pa
			5959016007	LOT 07 DE 007	4,23
59	ENNETIÈRES-EN-WEPPES	OC 319			
59	ENNETIÈRES-EN-WEPPES	OC 291			
5959016008	LOT 08 DE 008 POINT DE REFERENCE	5,73	59	ENNETIÈRES-EN-WEPPES	OC 323
			59	ENNETIÈRES-EN-WEPPES	OC 326
			59	ENNETIÈRES-EN-WEPPES	OC 327
			59	ENNETIÈRES-EN-WEPPES	OC 325
			59	ENNETIÈRES-EN-WEPPES	OC 324
			59	ENNETIÈRES-EN-WEPPES	OC 611
			59	ENNETIÈRES-EN-WEPPES	OC 613
			59	ENNETIÈRES-EN-WEPPES	OC 337 pa
5959016010	LOT 10 DE 010	2,11	59	ENNETIÈRES-EN-WEPPES	OC 338
			59	ENNETIÈRES-EN-WEPPES	OC 340
5959016014	LOT 14 DE 014	10,10	59	ENNETIÈRES-EN-WEPPES	OB 240
			59	ENNETIÈRES-EN-WEPPES	OB 245 pa
			59	ENNETIÈRES-EN-WEPPES	OB 547 pa
			59	ENNETIÈRES-EN-WEPPES	OB 877
			59	ENNETIÈRES-EN-WEPPES	OB 879
			59	ENNETIÈRES-EN-WEPPES	OB 878
<b>TOTAL DE LA COMMUNE</b>		<b>31,02</b>			



STGE ENVIRONNEMENT, DIRECTION REGIONALE NORD ET PICARDIE, 2, RUE DES ARCHERS, ZONE INDUSTRIELLE DU MOULIN, F-62450 BAPAUME, CEDEX  
 Tél : 03 21 21 35 70 Fax : 03 21 21 35 75

## FICHE PARCELLAIRE PAR COMMUNE

Rapatriement : NORD  
 Commune : ENNETIERES-EN-WEPRES  
 Révisés : SAS PINGUIN COMINES - BOUES SOLIDES CHAULES ET DECHETS VEGETAUX

Cote Cadastre	N° de la parcelle	Superficie (ha)	Cativ IGH (1/25000 e)	Affectés à l'agriculture	
				Classe 0 (ha)	Classe 1 (ha)
915014036	10506 (S006)	7,82	HAB	1,91	5,91
915014037	10707 (S037)	4,23	CE	0,93	3,30
915014039	110138 DE 078 POINT DE RELEVANCE	6,73	HAB	3,24	3,49
915014040	110139 DE 078 POINT DE RELEVANCE	2,11	CE	0,95	1,16
915014041	11114 DE 074	10,12	HAB	3,71	6,41
<b>TOTAL</b>		<b>31,01</b>		<b>10,74</b>	<b>20,27</b>

MAB : habitations  
 CE : Courir d'Eau

SIÈGE  
 ENVIRONNEMENT

SEDE ENVIRONNEMENT, DIRECTION REGIONALE NORD ET PICARDIE, 2, RUE DES ARCHERS, ZONE INDUSTRIELLE DU MOULIN, F-62450 BAPAUME, CEDEX  
 Tél. : 03 21 21 35 70 Fax : 03 21 21 35 75

## FICHE PARCELLAIRE PAR COMMUNE

Département : NORD  
 Commune : ENNETIÈRES-EN-WEPPES  
 Périmètre : SAS PINGUIN COMINES - BOUES LIQUIDES

Code Saire	Parcelle	Nom de la parcelle	Surface (ha)	Cote H/H (1/25000 e)	Antériorité à l'écrêtement		
					Classe 0 (ha)	Classe 1 (ha)	Classe 2 (ha)
5959016006	LOT 06 DE 005		7,82	HAB	0,65	7,17	
5959016007	LOT 07 DE 007		0,23	CE	0,93	3,90	
5959016008	LOT 08 DE 008 POINT DE REFERENCE		6,73	HAB	1,22	5,51	
5959016010	LOT 10 DE 010		2,11	CE	5,66	1,42	
5959016014	LOT 14 DE 014		10,12	HAB	1,04	9,08	
<b>TOTAL</b>			<b>31,01</b>		<b>6,39</b>	<b>25,63</b>	

HAB : Habitations  
 CE : Cours d'Eau

SEDE  
 ENVIRONNEMENT

SEDE ENVIRONNEMENT, DIRECTION RÉGIONALE NORD ET PICARDIE, 2, RUE DES ARCHERS, ZONE INDUSTRIELLE DU MO  
 Tel : 03 21 21 35 70 Fax : 03 21 21 35 75

## RÉFÉRENCES CADASTRALES PAR COMMUNE

Département : NORD  
 Commune : FRELINGHIEN

Périmètre : RECYCLAGE EFFLUENT ET APRÈS

Code Suivre	Parcelle	Surface totale (ha)	Références cadastrales			
			Dept.	Commune	Section	Numéro
590025003	LOT 03 LA HOULETTE GR 003	1,74	59	FRELINGHIEN	OA	528
			59	FRELINGHIEN	OA	1740
			59	FRELINGHIEN	OA	1738
5900164029	LOT 01 partie Frelinghien F 001 POINT REFERENCE	13,05	59	FRELINGHIEN	B	303 pa
			59	FRELINGHIEN	B	888 pa
			59	FRELINGHIEN	B	977
			59	FRELINGHIEN	B	1166 pa
			59	FRELINGHIEN	B	1165
			59	FRELINGHIEN	B	976
			59	FRELINGHIEN	B	885 pa
			59	FRELINGHIEN	B	304 pa
			59	FRELINGHIEN	B	
TOTAL DE LA COMMUNE		14,79				

SEDE ENVIRONNEMENT, DIRECTION REGIONALE NORD ET PICARDIE, 2, RUE DES ARCHERS, ZONE INDUSTRIELLE DU MOULIN, F-62460 BAPAUME, CEDEX  
 Tel : 03 21 21 35 70 Fax : 03 21 21 35 75

**FICHE PARCELLAIRE PAR COMMUNE**

Département : NORD  
 Commune : FRELINGHIES  
 Références : SAS PINGUIN COMINES - BOUES LIQUIDES

Code SARA	Nom de la parcelle	Parcelle	Surface (he)	Cvto IRI (1/25000 e)	Zonages à l'échelle		
					Classe 0 (he)	Classe 1 (he)	Classe 2 (he)
570015329	LOT 01 LAINE TAILLON FODI POINT REFERENCE	HAB	13,051	HAB	0,09	13,02	
570025003	LOT 02 LA HOUE LEVEE GR 013	HAB	1,741	HAB	0,98	0,76	
<b>Total</b>			<b>14,792</b>		<b>1,07</b>	<b>13,78</b>	

HAB : habitations  
 CE : Couts d'Etat

SEDE  
 environnement

SEDE ENVIRONNEMENT, DIRECTION REGIONALE NORD ET PICARDIE, 2, RUE DES ARCHERS, ZONE INDUSTRIELLE DU MOULIN, F-52450, BAPAUME, CEDEX  
 Tél : 03 21 21 35 70 Fax : 03 21 21 35 75

## FICHE PARCELLAIRE PAR COMMUNE

Département : NORD  
 Commune : FRELINGHIEU  
 Maire : SAS PINGUIN COMINES - BOUES SOLIDES CHAUVEES ET DECHETS VEGETAUX

Cote Cadastre	Nom de la parcelle	Surface (ha)	Cote HRH (1/25000 e)	Aptitude à l'épandage		
				Classe 0 (ha)	Classe 1 (ha)	Classe 2 (ha)
5401/024	LOT 01 parcelle cadastrée au F 011 POINT REFERENCE	13,05	HAB	0,79	12,26	
540200/3	LOT 03 LA TOULETE GR 003	1,74	HAB	1,74	0,00	
TOTAL		14,79		2,53	12,26	

HAB : habitations  
 Cl : Cours d'Eau

SEDE  
 ENVIRONNEMENT

## RÉFÉRENCES CADASTRALES PAR COMMUNE

Département : NORD  
 Commune : HOUPLINES

Périmètre : RECYCLAGE EFFLUENT ET APRÈS

Code Suvre	Parcelle	Surface totale (ha)	Références cadastrales			
			Dept.	Commune	Section	Numéro
5959016001	LOT 01 DE 001	7,31	59	HOUPLINES	OB	468
			59	HOUPLINES	OB	808
			59	HOUPLINES	OB	828
			59	HOUPLINES	OB	805
			59	HOUPLINES	OB	827
			59	HOUPLINES	OB	474
			59	HOUPLINES	OB	473
			59	HOUPLINES	OB	513
			59	HOUPLINES	OB	509
			59	HOUPLINES	OB	514
5959016002	LOT 02 DE 002 POINT DE REFERENCE	3,48	59	HOUPLINES	OB	510
			59	HOUPLINES	OB	511
			59	HOUPLINES	OB	512
5959016003	LOT 03 DE 003	3,48	59	HOUPLINES	OB	504
			59	HOUPLINES	OB	507
			59	HOUPLINES	OB	508
5959016004	LOT 04 DE 004	2,63	59	HOUPLINES	OB	494
			59	HOUPLINES	OB	497
			59	HOUPLINES	OB	571
5959016005	LOT 05 DE 005 POINT DE REFERENCE	18,46	59	HOUPLINES	OB	744
			59	HOUPLINES	OB	745
			59	HOUPLINES	OB	637
			59	HOUPLINES	OB	498
			59	HOUPLINES	OB	496
			59	HOUPLINES	OB	495
			59	HOUPLINES	OB	262
			59	HOUPLINES	OB	80
			59	HOUPLINES	OB	282
			59	HOUPLINES	OB	4531
5900125001	LOT 01 DU 001	1,01	59	HOUPLINES	OB	43
			59	HOUPLINES	B	61
			59	HOUPLINES	B	741
			59	HOUPLINES	B	45
			59	HOUPLINES	B	44
			59	HOUPLINES	B	62
5900125002	LOT 02 DU 002	0,62	59	HOUPLINES	B	757
			59	HOUPLINES	B	60
5900125007	LOT 07 DU 007	0,74	59	HOUPLINES	B	704 de
			59	HOUPLINES	B	4
5959861009	LOT 09 G 009 POINT DE REFERENCE	2,60	59	HOUPLINES	B	5
			59	HOUPLINES	A	260
5907782001	LOT 01 W 001	10,72	59	HOUPLINES		
			59	HOUPLINES		
			59	HOUPLINES		
			59	HOUPLINES		
			59	HOUPLINES		
			59	HOUPLINES		
5907782002	LOT 02 W 002	1,50	59	HOUPLINES		
			59	HOUPLINES		
5907782003	LOT 03 W 003	4,80	59	HOUPLINES		
			59	HOUPLINES		
5907782004	LOT 04 W 004	6,05	59	HOUPLINES		
			59	HOUPLINES		
5907782005	LOT 05 W 005 POINT DE REFERENCE	6,98	59	HOUPLINES		
			59	HOUPLINES		
5907782006	LOT 06 W 006	1,15	59	HOUPLINES		
			59	HOUPLINES		
TOTAL DE LA COMMUNE		76,59				

SEDE ENVIRONNEMENT, DIRECTION REGIONALE NORD ET PICARDIE, 2, RUE DES ARCHERS, ZONE INDUSTRIELLE DU MOULIN, F-62450 BAPAUME, CEDEX  
 Tel : 03 21 21 35 70 Fax : 03 21 21 35 75

## FICHE PARCELLAIRE PAR COMMUNE

Département : NORD  
 Commune : HOUPLINES  
 Propriétaire : SAS PINGUIN COMINES - BOUES LIQUIDES

Code SIVPA	Nom de la parcelle	Parcelles	Surface (ha)	Carte 1017 (1/25000 e)	Appréciation à l'équidécage		
					Classe 0 (ha)	Classe 1 (ha)	Classe 2 (ha)
590125001	LOT 01 DU 001		1,01	HAB	0,25	0,76	
590125002	LOT 02 DU 002		0,52	HAB	0,13	0,49	
590125007	LOT 07 DU 007		0,74	HAB	0,36	0,38	
590125001	LOT 01 W 001		10,75	HAB CE	2,49	8,29	
590125002	LOT 07 W 002		1,55	CE	0,34	1,22	
590125003	LOT 03 W 003		4,80	CE	1,25	3,55	
590125004	LOT 04 W 004		8,03	CE	0,89	5,16	
590125005	LOT 05 W 005 POINT DE REFERENCE		6,98	CE	1,72	5,26	
590125006	LOT 06 W 006		1,15	CE	0,87	0,28	
590125001	LOT 01 DE 001		7,31	HAB	1,50	5,71	
590125002	LOT 02 DE 002 POINT DE REFERENCE		3,48	HAB CE	0,68	2,80	
590125003	LOT 03 DE 003		3,48	HAB CE	0,55	2,93	
590125004	LOT 04 DE 004		2,63	HAB CE	0,68	1,95	
590125005	LOT 05 DE 005 POINT DE REFERENCE		18,46	HAB CE	3,13	15,33	
590125006	LOT 06 DE 006 POINT DE REFERENCE		7,50	hab	0,41	7,19	
<b>TOTAL</b>			<b>76,59</b>		<b>15,29</b>	<b>61,30</b>	

SEDE  
 ENVIRONNEMENT

HAB : Habitations  
 CE : Cours d'eau

SEDE ENVIRONNEMENT, DIRECTION REGIONALE NORD ET PICARDIE, 2, RUE DES ARCHERS, ZONE INDUSTRIELLE DU MOULIN, F-62450 BAPUME, CEDEX  
 Tel : 03 21 21 35 70 Fax : 03 21 21 35 75

## FICHE PARCELLAIRE PAR COMMUNE

Mairie : NORD  
 Commune : HOULPLINES  
 Récepteur : SAS PINGUIN COMINES - BOUES SOLIDES CHAULEES ET DECHETS VEGETAUX

Code N°17	Parcelle		Surface (ha)	Cote N°1 (1/25000 e)	Classe D (ha)	Amplitude à l'épandage	
	Nom de la parcelle	Classe I (ha)				Classe 2 (ha)	
590125003	LOT 01 DU 001		1,01	HAB	1,01		
590125002	LOT 02 DU 002		0,62	HAB	0,35		0,07
590125007	LOT 07 DU 007		0,74	HAB	0,37		0,37
590782001	LOT 01 W 001		10,72	HAB OF	4,42		6,30
590782002	LOT 02 W 002		1,55	CE	0,94		0,62
590782003	LOT 03 W 003		4,80	CE	2,21		2,59
590782004	LOT 04 W 004		6,05	CE	2,32		3,73
590782005	LOT 05 W 005 POINT DE REFERENCE		6,92	SE	1,79		5,20
590782006	LOT 06 W 006		3,15	CE	0,87		0,28
590782007	LOT 07 DE 001		7,31	HAB	4,23		3,08
590782008	LOT 08 DE 002 POINT DE REFERENCE		3,48	HAB OF	1,44		2,04
590782009	LOT 03 DE 003		3,48	HAB OF	1,33		2,15
590782010	LOT 04 DE 004		2,83	HAB OF	1,21		1,62
590782011	LOT 05 DE 005 POINT DE REFERENCE		18,46	HAB OF	5,74		12,72
590782012	LOT 09 DE 009 POINT DE REFERENCE		7,60	HAB	1,14		6,46
<b>TOTAL</b>			<b>75,59</b>		<b>29,56</b>		<b>47,03</b>

HAB : habitations  
 CE : Cult. d'eau



## RÉFÉRENCES CADASTRALES PAR COMMUNE

Département : NORD  
 Commune : LA CHAPELLE-D'ARMENTIÈRES

Périmètre : RECYCLAGE EFFLUENT ET APRÈS

Code Saisir.	Parcelle	Surface totale (ha)	Références cadastrales			
			Dept.	Commune	Section	Numéro
5959016015	ILOT 15 DE 015	3,61	59	LA CHAPELLE-D'ARMENTIÈRES	ZI	2
5959930001	ILOT 01 N 01	5,08	59	LA CHAPELLE-D'ARMENTIÈRES	B07	2954
			59	LA CHAPELLE-D'ARMENTIÈRES	B07	2956 pa
			59	LA CHAPELLE-D'ARMENTIÈRES	B07	2955
5959930002	ILOT 02 N 02 POINT DE REFERENCE	11,81	59	LA CHAPELLE-D'ARMENTIÈRES	ZE	17
			59	LA CHAPELLE-D'ARMENTIÈRES	ZE	19
			59	LA CHAPELLE-D'ARMENTIÈRES	ZE	18
			59	LA CHAPELLE-D'ARMENTIÈRES	B07	617
5959930004	ILOT 04 N 04	6,52	59	LA CHAPELLE-D'ARMENTIÈRES	B07	613 pa
			59	LA CHAPELLE-D'ARMENTIÈRES	B07	616
			59	LA CHAPELLE-D'ARMENTIÈRES	B07	612
			59	LA CHAPELLE-D'ARMENTIÈRES	B07	618
			59	LA CHAPELLE-D'ARMENTIÈRES	B07	619
5959930005	ILOT 05 N 05 POINT DE REFERENCE	2,04	59	LA CHAPELLE-D'ARMENTIÈRES	ZD	6
			59	LA CHAPELLE-D'ARMENTIÈRES	ZD	7
			59	LA CHAPELLE-D'ARMENTIÈRES	ZD	8
5959930006	ILOT 06 N 06	11,52	59	LA CHAPELLE-D'ARMENTIÈRES	ZE	20
			59	LA CHAPELLE-D'ARMENTIÈRES	ZE	21
			59	LA CHAPELLE-D'ARMENTIÈRES	ZE	25
5959930007	ILOT 07 N 07	0,22	59	LA CHAPELLE-D'ARMENTIÈRES	ZE	51
5959930008	ILOT 08 N 08	3,20	59	LA CHAPELLE-D'ARMENTIÈRES	ZE	26
			59	LA CHAPELLE-D'ARMENTIÈRES	ZE	43
			59	LA CHAPELLE-D'ARMENTIÈRES	ZE	27 pa
5959930009	ILOT 09 N 09	4,33	59	LA CHAPELLE-D'ARMENTIÈRES	ZI	5
			59	LA CHAPELLE-D'ARMENTIÈRES	ZI	9
			59	LA CHAPELLE-D'ARMENTIÈRES	E	6
			59	LA CHAPELLE-D'ARMENTIÈRES	ZI	7
5959930010	ILOT 10 N 10	1,32	59	LA CHAPELLE-D'ARMENTIÈRES	ZE	28
<b>TOTAL DE LA COMMUNE</b>		<b>48,65</b>				

SEDE ENVIRONNEMENT, DIRECTION REGIONALE NORD ET PICARDIE, 2, RUE DES ARCHERS, ZONE INDUSTRIELLE DU MOULIN, F-62450 BAPAUME CEDEX  
 Tél : 03 21 21 35 70 Fax : 03 21 21 35 75

## FICHE PARCELLAIRE PAR COMMUNE

Département : NORD  
 Commune : LA CHAPELLE-D'ARMENTIÈRES  
 Répartiteur : SAS PINGUIN COMINES - BOUES LIQUIDES

Code Sûreté	Nom de la parcelle	Surface (m <sup>2</sup> )	Carte IPR (1/25000 e)	Répartition à l'échelle	
				Classe 0 (m <sup>2</sup> )	Classe 1 (m <sup>2</sup> )
				Classe 2 (m <sup>2</sup> )	
595218715	LOT 5 DE 015	3,51	HAB	1,10	2,41
595218701	LOT 01 N 01	5,28	HAB-CE	2,69	2,59
595218702	LOT 02 N 02 PAVÉ DE REFRANCE	11,81	HAB	0,59	11,22
595218704	LOT 04 N 04	6,92	HAB	1,57	5,35
595218705	LOT 05 N 05 PAVÉ DE REFRANCE	2,04	CE	0,29	1,75
595218706	LOT 06 N 06	1,52	HAB	1,76	9,76
595218707	LOT 07 N 07	0,22	HAB	0,15	0,07
595218708	LOT 08 N 08	3,20	HAB	1,07	2,13
595218709	LOT 09 N 09	4,95	HAB-CE	2,48	1,85
595218710	LOT 10 N 10	8,82	HAB	0,16	1,16
<b>TOTAL</b>		<b>89,85</b>		<b>11,86</b>	<b>37,79</b>

HAB : Habitations  
 Ce : Cours d'Eau

SEDE  
 environnement

SEDE ENVIRONNEMENT, DIRECTION REGIONALE NORD ET PICARDIE, 2, RUE DES ARCHERS, ZONE INDUSTRIELLE DU MOULIN, F-62450 BAPAUME, CEDEX  
 Tel : 03 21 21 35 70 Fax : 03 21 21 35 75

## FICHE PARCELLAIRE PAR COMMUNE

Département : NORD  
 Commune : LA CHAPELLE-D'ARMENTIÈRES  
 Périmètre : SAS PINGUIN COMINES - BOUES SOLIDES CHAULEES ET DECHETS VEGETAUX

Cote Cadastre	Parcelle		Zonages à l'épandage		
	Nom de la parcelle	Surface (ha)	Carte (BII 1/25000 e)	Classe 0 (ha)	Classe 1 (ha)
59-5950005	LOT 01 DE C15	3,61	HAB	2,40	1,21
59-5950004	LOT 01 N 01	5,08	HAB-CE	4,35	0,73
59-5950002	LOT 02 02 POINT DE REFERENCE	11,81	HAB	1,94	9,87
59-5950004	LOT 03 104	6,52	HAB	3,75	2,78
59-5950005	LOT 04 N 05 POINT DE REFERENCE	2,04	CE	0,29	1,75
59-5950006	LOT 05 N 06	11,52	HAB	1,10	7,42
59-5950007	LOT 07 N 07	0,22	HAB	0,22	
59-5950008	LOT 08 N 08	3,20	HAB	2,75	0,45
59-5950009	LOT 09 N 09	4,33	HAB-CE	3,90	0,43
59-5950010	LOT 10 N 10	1,22	HAB	0,69	0,63
<b>TOTAL</b>		<b>49,69</b>		<b>24,40</b>	<b>25,29</b>

HAB : habitations  
 CE : Cc jrs d'Eau

SEDE  
 SOUTIEN

SEDE ENVIRONNEMENT, DIRECTION RÉGIONALE NORD ET PICARDIE, 2, RUE DES ARCHERS, ZONE INDUSTRIELLE DU MO  
 Tel : 03 21 21 35 70 Fax : 03 21 21 35 75

## RÉFÉRENCES CADASTRALES PAR COMMUNE

Département : NORD  
 Commune : LINSELLES

Périmètre : RECYCLAGE EFFLUENT ET APRÈS

Code Suivre	Parcelle	Surface totale (ha)	Références cadastrales			
			Dept.	Commune	Section	Numéro
5900250021	LOT 21 GR 021	4,25	59	LINSELLES	ZB	16
			59	LINSELLES	ZB	18 na
			59	LINSELLES	ZB	17
5900250117	GR 117 lot 17 partie Linselles	2,80	59	LINSELLES	ZA	27
			59	LINSELLES	ZA	28
5900250120	GR 120 lot 20 partie Linselles	0,50	59	LINSELLES	ZB	18 na
TOTAL DE LA COMMUNE		7,55				

5936  
 10/10/2007

SEDE ENVIRONNEMENT, DIRECTION REGIONALE NORD ET PICARDIE, 2, RUE DES ARCHERS, ZONE INDUSTRIELLE DU MOULIN, F-62450 BAPAUME, CEDEX

# FICHE PARCELLAIRE PAR COMMUNE

Tel: 03 21 21 35 70 Fax: 03 21 21 35 75

Département : NORD  
 Commune : LINSSELLES  
 Commune : SAS PINGUIN COMINES - BOUES LIQUIDES  
 Périmètre :

Code Saire	Parcelle	Surface (ha)	Carte N°	Affectés à l'élevage		Classes 2 (ha)
				Classes 0 (ha)	Classes 1 (ha)	
5900251021	Lot 01 GR 021	4,25	HAB	0,08	4,17	
5900250217	GR 117 lot 17 parts isolées	2,80	HAB	0,07	2,73	
5900251120	GR 20 lot 20 parts isolées	0,50	HAB	0,07	0,43	
	<b>TOTAL</b>	<b>7,55</b>		<b>0,22</b>	<b>7,33</b>	

Nom de la parcelle



SEDE ENVIRONNEMENT, DIRECTION REGIONALE NORD ET PICARDIE, 2, RUE DES ARCHERS, ZONE INDUSTRIELLE DU MOULIN, F-52450 BAPULNE CEDEX  
 Tel : 03 21 21 35 70 Fax : 03 21 21 35 75

## FICHE PARCELLAIRE PAR COMMUNE

Département : NORD  
 Commune : LINSÉLLES  
 Préfète : SAS PINGUIN COMNES - BOUES SOLIDES CHAULEES ET DECHIETS VEGETAUX

Code Sufrta	Parcelle Nom de la parcelle	Surtaxes (ha)	Carte PAP (1/25000 e)	Coutils à l'usage		
				Classe 0 (ha)	Classe 1 (ha)	Classe 2 (ha)
53025021	107 21 GR 021	4,25	PAB	0,31		3,94
53025017	GR 1 15 17 de la Nichee	2,80	PAB	0,37		2,43
53025070	GR 122 lot 20 par la Ligne 01	0,50	PAB	0,07		0,43
<b>TOTAL</b>		<b>7,55</b>		<b>0,75</b>		<b>6,80</b>

PAB : habitations  
 CE : Cours d'Eau

S.E.D.E.  
ENVIRONNEMENT

# RÉFÉRENCES CADASTRALES PAR COMMUNE

Périmètre : RECYCLAGE EFFLUENT ET APRÈS

Département : NORD  
 Commune : LOMME

Code Sutra	Parcelle	Surface totale (ha)	Références cadastrales	
			Commune	Section Numéro
5900125014 5900125016	ILOT 14 DU 014 ILOT 16 GRAND BUT DU 016	1,75	59 LILLE	OA 4940 pa
		0,52	59 LILLE	OA 3978 pa
5900125018	ILOT 18 DU 018	3,10	59 LILLE	OA 3379
			59 LILLE	OA 3380 pa
			59 LILLE	OA 3381
			59 LILLE	OA 124
			59 LILLE	OA 4161
			59 LILLE	OA 4164
			59 LILLE	OA 4167
			59 LILLE	OA 4205
			59 LILLE	OA 4207
			59 LILLE	OA 4235
			59 LILLE	OA 4388
			59 LILLE	OA 4390
5959281009 5959281010	ILOT 09 D 09 ILOT 10 D 10 partie Lille	3,22	59 LILLE	OA 4806
		1,89	59 LILLE	OA 4220
TSF A DE LA COMMUNE		16,49	59 LILLE	OA 55 OA 4197

SFDE ENVIRONNEMENT, DIRECTION REGIONALE NORD ET PICARDIE, 2, RUE DES ARCHERS, ZONE INDUSTRIELLE DU MOULIN, F-62450 BAPAUME, CEDEX  
 Tel: 03 21 21 35 70 Fax: 03 21 21 35 75

## FICHE PARCELLAIRE PAR COMMUNE

Département : NORD  
 Commune : LOMME  
 Parcelles : SAS PINGUIN COMINES - BOUES LIQUIDES

Code Suivro	N° de la parcelle	Superficie (ha)	Coteau (M) (1/25000 et)	Appointés à l'épandage	
				Classe 0 (ha)	Classe 1 (ha)
130012014	LOT 14 DU D14	1,75	HAB	1,05	0,70
130012016	LOT 16 SANS BÂT DU D16	0,52			0,52
130012018	LOT 18 DU D18	3,10	HAB	0,88	2,22
130012009	LOT 09 DU D09	3,22	HAB	1,03	2,19
130012012	LOT 12 DU D12	1,89		0,00	1,89
<b>TOTAL</b>		<b>10,38</b>		<b>2,96</b>	<b>7,42</b>

HAB : habitations  
 CE : Cours d'eau



SEDE ENVIRONNEMENT, DIRECTION REGIONALE NORD ET PICARDIE, 2, RUE DES ARCHERS, ZONE INDUSTRIELLE DU MOULIN, F-62160 BAPAUME, CEDEX  
 Tel : 03 21 21 35 70 Fax : 03 21 21 35 75

## FICHE PARCELLAIRE PAR COMMUNE

Département : NORD  
 Commune : LOMME  
 Particulière : SAS PINGUIN COMINES - BOUES SOLIDES CHAULES ET DECHETS VEGETAUX

Code SIRE	Parcelle		Surfaces (ha)	Catastré (1/25000 e)	Classe 0 (ha)	Méthode à l'épandage	
	Nom de la parcelle	Parcelle				Classe 1 (ha)	Classe 2 (ha)
5900125014	LOT 14 D1014		1,75	HAB	1,75		0,52
5900125016	LOT 16 GRAND BOY D1016		0,82				1,81
5900125018	LOT 18 D1018		3,10	HAB	1,29		0,64
5900125020	LOT 20 D1020		3,72	HAB	2,59		1,41
5900125010	LOT 10 D1010		1,89		0,48		
<b>TOTAL</b>			<b>10,45</b>		<b>3,10</b>		<b>4,38</b>

HAB : habitations  
 CE : Cours d'eau

SEDE  
 ENVIRONNEMENT

## RÉFÉRENCES CADASTRALES PAR COMMUNE

Département : NORD  
Commune : QUESNOY-SUR-DEÛLE

Périmètre : RECYCLAGE EFFLUENT ET APRÈS

Code Sifra	Parcelle	Surface totale (ha)	Références cadastrales			
			Dept.	Commune	Section	Numéro
5959560011	ILOT 11 CA 11	1,68	59	QUESNOY-SUR-DEÛLE	DE	210
5959560012	ILOT 12 CA 12	1,06	59	QUESNOY-SUR-DEÛLE	AH	212
5959661002	ILOT 02 B 002	2,06	59	QUESNOY-SUR-DEÛLE	AH	213
5959661003	ILOT 03 B 003	1,10	59	QUESNOY-SUR-DEÛLE	B	96
5959661004	ILOT 04 B 004	6,62	59	QUESNOY-SUR-DEÛLE	B	101
			59	QUESNOY-SUR-DEÛLE	B	2662
			59	QUESNOY-SUR-DEÛLE	ZC	27
			59	QUESNOY-SUR-DEÛLE	ZC	57 pa
			59	QUESNOY-SUR-DEÛLE	ZC	54
			59	QUESNOY-SUR-DEÛLE	ZC	29
			59	QUESNOY-SUR-DEÛLE	ZC	34
			59	QUESNOY-SUR-DEÛLE	ZC	37
			59	QUESNOY-SUR-DEÛLE	ZC	35
			59	QUESNOY-SUR-DEÛLE	ZC	28 pa
5959661005	ILOT 05 VIEUX SOLDAT B 005	1,87	59	QUESNOY-SUR-DEÛLE	ZC	40
5959661008	ILOT 08 FERME TILLET B 008	0,51	59	QUESNOY-SUR-DEÛLE	ZC	41
5900480012	ILOT 12 GAUCHE GUSLAIN K 012	0,99	59	QUESNOY-SUR-DEÛLE	B	219
5900480013	ILOT 13 K 013	0,32	59	QUESNOY-SUR-DEÛLE	A	540
5900480014	ILOT 14 CARRIÈRE K 014 POINT DE RÉFÉRENCE	2,69	59	QUESNOY-SUR-DEÛLE	A	22
			59	QUESNOY-SUR-DEÛLE	A	14
			59	QUESNOY-SUR-DEÛLE	A	48
			59	QUESNOY-SUR-DEÛLE	A	52
			59	QUESNOY-SUR-DEÛLE	A	6 pa
5900480015	ILOT 15 JARDIN K 015	1,31	59	QUESNOY-SUR-DEÛLE	A	47
5900480016	ILOT 16 GRANDE HÈSE K 016	2,74	59	QUESNOY-SUR-DEÛLE	A	122
5959930012	ILOT 12 N 12	1,20	59	QUESNOY-SUR-DEÛLE	A	124
5959930013	ILOT 13 N 13 POINT DE RÉFÉRENCE	6,69	59	QUESNOY-SUR-DEÛLE	A	108
			59	QUESNOY-SUR-DEÛLE	A	110
			59	QUESNOY-SUR-DEÛLE	ZB	4
			59	QUESNOY-SUR-DEÛLE	B4	531
			59	QUESNOY-SUR-DEÛLE	B4	1141
			59	QUESNOY-SUR-DEÛLE	B4	1140
			59	QUESNOY-SUR-DEÛLE	B4	532
			59	QUESNOY-SUR-DEÛLE	B4	1018
5959930014	ILOT 14 N 14	4,30	59	QUESNOY-SUR-DEÛLE	B4	534
			59	QUESNOY-SUR-DEÛLE	B4	533
			59	QUESNOY-SUR-DEÛLE	B4	1013
			59	QUESNOY-SUR-DEÛLE	B4	1015
			59	QUESNOY-SUR-DEÛLE	B4	1014
			59	QUESNOY-SUR-DEÛLE	B4	524
			59	QUESNOY-SUR-DEÛLE	B4	527
			59	QUESNOY-SUR-DEÛLE	B4	521
5959930015	ILOT 15 N 15	6,34	59	QUESNOY-SUR-DEÛLE	B4	1208
			59	QUESNOY-SUR-DEÛLE	B4	1205
			59	QUESNOY-SUR-DEÛLE	B4	1206
			59	QUESNOY-SUR-DEÛLE	B4	662
			59	QUESNOY-SUR-DEÛLE	B4	655
			59	QUESNOY-SUR-DEÛLE	B4	656
			59	QUESNOY-SUR-DEÛLE	B4	658
			59	QUESNOY-SUR-DEÛLE	B4	659
			59	QUESNOY-SUR-DEÛLE	B4	668
			59	QUESNOY-SUR-DEÛLE	B4	667
			59	QUESNOY-SUR-DEÛLE	B4	626
			59	QUESNOY-SUR-DEÛLE	B4	635
5959930017	ILOT 17 N 17	1,82	59	QUESNOY-SUR-DEÛLE	OB	560
5959930018	ILOT 18 N 18	1,38	59	QUESNOY-SUR-DEÛLE	B4	702
5959930019	ILOT 19 N 19	0,13	59	QUESNOY-SUR-DEÛLE	B4	673
			59	QUESNOY-SUR-DEÛLE	B4	634

SEDE ENVIRONNEMENT, DIRECTION RÉGIONALE NORD ET PICARDIE, 2, RUE DES ARCHERS, ZONE INDUSTRIELLE DU MO  
 Tel : 03 21 21 35 70 Fax : 03 21 21 35 75

## RÉFÉRENCES CADASTRALES PAR COMMUNE

Département : NORD  
 Commune : QUESNOY-SUR-DEÛLE

Périmètre : RECYCLAGE EFFLUENT ET APRÈS

Code S.I.V.	Parcelle	Surface totale (a)	Références cadastrales			
			Dept.	Communes	Section	Numéro
5900250001	ILOT 01 GR 001 POINT DE REFERENCE	6,38	59	QUESNOY-SUR-DEÛLE	OA	205
			59	QUESNOY-SUR-DEÛLE	OA	206
			59	QUESNOY-SUR-DEÛLE	OA	209
			59	QUESNOY-SUR-DEÛLE	OA	210
			59	QUESNOY-SUR-DEÛLE	OA	207
			59	QUESNOY-SUR-DEÛLE	OA	208
5900250002	ILOT 02 GR 002	1,25	59	QUESNOY-SUR-DEÛLE	OB	829
			59	QUESNOY-SUR-DEÛLE	OB	1632
5900250004	ILOT 04 GR 004	0,80	59	QUESNOY-SUR-DEÛLE	OB	826
			59	QUESNOY-SUR-DEÛLE	OB	1633
5900250005	ILOT 05 GR 005	0,58	59	QUESNOY-SUR-DEÛLE	OA	156
5900250006	ILOT 06 GR 006	0,43	59	QUESNOY-SUR-DEÛLE	OA	158
5900250007	ILOT 07 GR 007	2,71	59	QUESNOY-SUR-DEÛLE	OA	159
5900250008	ILOT 08 GR 008 POINT DE REFERENCE	2,47	59	QUESNOY-SUR-DEÛLE	OA	171
			59	QUESNOY-SUR-DEÛLE	OA	227
5900250009	ILOT 09 GR 009	4,23	59	QUESNOY-SUR-DEÛLE	OA	219
5900250010	ILOT 10 GR 010	1,00	59	QUESNOY-SUR-DEÛLE	OA	369
5900250011	ILOT 11 GR 011	0,45	59	QUESNOY-SUR-DEÛLE	OA	365
5900250012	ILOT 12 LE LOUP GR 012	2,02	59	QUESNOY-SUR-DEÛLE	OE	242
			59	QUESNOY-SUR-DEÛLE	OE	243
			59	QUESNOY-SUR-DEÛLE	OE	246
5900250013	ILOT 13 LE LOUP GR 013	0,92	59	QUESNOY-SUR-DEÛLE	OE	255
			59	QUESNOY-SUR-DEÛLE	OE	256
			59	QUESNOY-SUR-DEÛLE	OE	257
5900250016	ILOT 16 GR 016	2,22	59	QUESNOY-SUR-DEÛLE	OE	398
5900164003	ILOT 03 F 003	3,55	59	QUESNOY-SUR-DEÛLE	OE	543
5900164004	ILOT 04 F 004 POINT DE REFERENCE	8,76	59	QUESNOY-SUR-DEÛLE	OD	21
			59	QUESNOY-SUR-DEÛLE	OD	376
			59	QUESNOY-SUR-DEÛLE	OD	557
			59	QUESNOY-SUR-DEÛLE	OD	558
			59	QUESNOY-SUR-DEÛLE	OD	556 pa
			59	QUESNOY-SUR-DEÛLE	OD	26
			59	QUESNOY-SUR-DEÛLE	OD	27
			59	QUESNOY-SUR-DEÛLE	ZA	20 pa
			59	QUESNOY-SUR-DEÛLE	CD	632
5900164006	ILOT 06 F 006	7,26	59	QUESNOY-SUR-DEÛLE	CD	639
			59	QUESNOY-SUR-DEÛLE	CD	637
5900164008	ILOT 08 F 008	2,32	59	QUESNOY-SUR-DEÛLE	OD	138 pa
			59	QUESNOY-SUR-DEÛLE	OD	139 pa
			59	QUESNOY-SUR-DEÛLE	OD	137
5900164009	ILOT 09 F 009	2,32	59	QUESNOY-SUR-DEÛLE	OD	138 pa
			59	QUESNOY-SUR-DEÛLE	OD	139 pa
			59	QUESNOY-SUR-DEÛLE	OD	137
5959890001	ILOT 01 FERME DE LA GRANGE J 001	1,19	59	QUESNOY-SUR-DEÛLE	A	37
			59	QUESNOY-SUR-DEÛLE	A	109
			59	QUESNOY-SUR-DEÛLE	A	79
			59	QUESNOY-SUR-DEÛLE	A	81
			59	QUESNOY-SUR-DEÛLE	A	82
			59	QUESNOY-SUR-DEÛLE	A	565
5959890002	ILOT 02 LE VEAL J 002	0,53	59	QUESNOY-SUR-DEÛLE	A	80
			59	QUESNOY-SUR-DEÛLE	A	84 pa
			59	QUESNOY-SUR-DEÛLE	A	54 pa
5959890003	ILOT 03 LE VEAL 3.55 HA J 003 POINT DE REFERENCE	3,95	59	QUESNOY-SUR-DEÛLE	A	96
			59	QUESNOY-SUR-DEÛLE	A	268 pa
			59	QUESNOY-SUR-DEÛLE	A	295
			59	QUESNOY-SUR-DEÛLE	A	296
5959890004	ILOT 04 LE VEAL 2.44 HA J 004	2,44	59	QUESNOY-SUR-DEÛLE	A	276
			59	QUESNOY-SUR-DEÛLE	A	274
			59	QUESNOY-SUR-DEÛLE	A	275
			59	QUESNOY-SUR-DEÛLE	A	277
5959890005	ILOT 05 LE CHEVEAU J 005	3,43	59	QUESNOY-SUR-DEÛLE	A	278
			59	QUESNOY-SUR-DEÛLE	A	279
			59	QUESNOY-SUR-DEÛLE	A	280
			59	QUESNOY-SUR-DEÛLE	A	281
5959890007	ILOT 07 CHEVEAU J 007	0,20	59	QUESNOY-SUR-DEÛLE	A	282
5959890008	ILOT 08 HOISSEAUX J 008 POINT DE REFERENCE	7,53	59	QUESNOY-SUR-DEÛLE	A	283

SEDE

## RÉFÉRENCES CADASTRALES PAR COMMUNE

Département : NORD  
 Commune : QUESNOY-SUR-DEÛLE

Périmètre : RECYCLAGE EFFLUENT ET APRÉS

Code Saivre	Parcelle	Surface totale (ha)	Références cadastrales		
			Dept.	Commune	Section / Numéro
5959890008	LOT 08 FISSEAUX J 008 POINT DE REFERENCE	7,53	59	QUESNOY-SUR-DEÛLE	A 269
			59	QUESNOY-SUR-DEÛLE	A 293
			59	QUESNOY-SUR-DEÛLE	A 556
			59	QUESNOY-SUR-DEÛLE	A 557
5959890009	LOT 09 LE CHAT J 009	6,75	59	QUESNOY-SUR-DEÛLE	A 292
			59	QUESNOY-SUR-DEÛLE	A 305
			59	QUESNOY-SUR-DEÛLE	A 437
			59	QUESNOY-SUR-DEÛLE	A 431 pa
5959890010	LOT 10 TROIS TILLEULS J 010	2,08	59	QUESNOY-SUR-DEÛLE	A 432 pa
			59	QUESNOY-SUR-DEÛLE	A 435
5959890011	LOT 11 HAMEAU DU CHIEN J 011	6,14	59	QUESNOY-SUR-DEÛLE	A 310 pa
			59	QUESNOY-SUR-DEÛLE	A 373
			59	QUESNOY-SUR-DEÛLE	A 376
			59	QUESNOY-SUR-DEÛLE	A 374
5959890013	LOT 13 HAMEAU DU CHIEN 4.24 HA J 013	4,24	59	QUESNOY-SUR-DEÛLE	A 375
			59	QUESNOY-SUR-DEÛLE	A 364
			59	QUESNOY-SUR-DEÛLE	A 378
			59	QUESNOY-SUR-DEÛLE	A 379
5959890014	LOT 14 LE CHAT J 014	3,39	59	QUESNOY-SUR-DEÛLE	A 377
			59	QUESNOY-SUR-DEÛLE	A 482
5959890015	LOT 15 LE CHAT 5.09 HA J 015	3,09	59	QUESNOY-SUR-DEÛLE	A 483
			59	QUESNOY-SUR-DEÛLE	A 485
			59	QUESNOY-SUR-DEÛLE	A 486
5959551014	LOT 14 M 014	3,40	59	QUESNOY-SUR-DEÛLE	A 487
TOTAL DE LA COMMUNE		142,78			D 59

SECTEUR ENVIRONNEMENT, DIRECTION REGIONALE NORD ET PICARDIE - 2, RUE DES ARCHERS, BOULE INDUSTRIELLE DU MOULIN, F-60200 BAZOUCHE, CEDEX  
 Tel : 03 21 21 55 70 Fax : 03 21 21 55 75

## FIGURE PARCELLAIRE PAR COMMUNE

Département : IICRD  
 Commune : QUESNOY-SUR-DEULE  
 Périmètre : RECYCLAGE EFFLUENT ET APRÈS 2013 BOUES STEP ET DECHETS LEGUMES

Code SIREN	Nom des parcelles	Surface (ha)	N°/2013-16N (1/250000)	Après le 1 <sup>er</sup> janvier 2013		
				Classe 0 (ha)	Classe 1 (ha)	Classe 2 (ha)
5500164003	LOT 03 F 003	3,58	HAB	0,58	2,57	
5500164004	LOT 04 F 004 POINT DE REFERENCE	8,75			8,78	
5500164005	LOT 05 F 005	7,26	HAB	0,00	7,26	
5500164006	LOT 06 F 006	9,18	HAB	0,50	1,88	
5500164007	LOT 07 F 007	9,82	CE+HAB	0,59	1,83	
5500164008	LOT 08 F 008	6,25	HAB CE	2,17	4,21	
5500211001	LOT 01 GR 001 POINT DE REFERENCE	1,25	CE	0,16	1,09	
5500211002	LOT 02 GR 002	5,80			0,80	
5500211003	LOT 03 GR 003	0,48			0,58	
5500211004	LOT 04 GR 004	0,43			0,43	
5500211005	LOT 05 GR 005	2,71	HAB	0,45	2,25	
5500211006	LOT 06 GR 006	2,07	HAB	0,45	2,32	
5500211007	LOT 07 GR 007	4,24			4,23	
5500211008	LOT 08 GR 008	1,00	CE	0,05	1,05	
5500211009	LOT 09 GR 009	0,45	CE		0,43	
5500211010	LOT 10 GR 010	2,02	HAB	0,06	1,96	
5500211011	LOT 11 GR 011	0,92	HAB	0,27	0,65	
5500211012	LOT 12 GR 012	2,22	CE	0,48	1,94	
5500211013	LOT 13 GR 013	0,99	HAB	0,13	0,86	
5500211014	LOT 14 GR 014	6,82	HAB		0,32	
5500211015	LOT 15 GR 015	2,52	CE	0,00	2,52	

SEDE ENVIRONNEMENT, DIRECTION REGIONALE NORD ET PICARDIE, 2, RUE DES ARCHERS, ZONE INDUSTRIELLE DU MOULIN, F-62460 BAPAUME CEDEX  
 TEL : 03 21 21 35 70 Fax : 03 21 21 35 75

## FICHE PARCELLAIRE PAR COMMUNE

Département : NORD  
 Commune : QUESNOY-SUR-DEULÉ  
 Période : RECVMCLAGE EFFLUENT ET APRÈS 2013 BOUES STEP ET DECHETS LEGUMES

Critic Spina	Nom de la parcelle	Superficie (ha)	Critic 1811 E1/28000 2)	aptitudes à l'épandage		
				Classe 0 (ha)	Classe 1 (ha)	Classe 2 (ha)
593360015	LOT 15 CHAROIN K 015	1,81	H08	0,13	1,12	
593360016	LOT 15 CHAROIN K 016	2,74	H05	0,11	2,63	
593360017	LOT 11 CA 11	1,88	H08	0,27	1,41	
593360018	LOT 12 CA 12	1,05	H08	0,31	0,74	
593360019	LOT 14 M 014	3,90	H08 CE	1,17	2,23	
593360020	LOT 07 B 062	2,35	H08	0,14	1,92	
593360021	LOT 08 B 008	1,14	H08	0,65	0,45	
593360022	LOT 04 B 004	6,62	H08	1,48	5,14	
593360023	LOT 05 VIEUX SOUS B 005	1,87	H08	0,48	1,44	
593360024	LOT 06 FENNE DE LA GRANGE J 001	0,51	H08	0,00	0,51	
593360025	LOT 02 VIEUX J 002	1,19	H08	0,25	0,94	
593360026	LOT 03 LEVEAU S 01 A 1 001 POINT DE REFERENCE	0,93	H08	0,17	0,76	
593360027	LOT 04 LEVEAU S 01 A 2 001	5,95	CE-H08	0,38	3,02	
593360028	LOT 05 LEVEAU S 01 A 3 001	2,44	H08	1,22	2,22	
593360029	LOT 07 VIEUX J 007	3,85	H08	0,42	3,07	
593360030	LOT 08 FENNE DE LA GRANGE J 008	1,28	H08	0,35	0,92	
593360031	LOT 09 LEVEAU S 01 A 4 001	7,53	H08	0,89	6,94	
593360032	LOT 10 TRICAMULENAS S 010	6,25	H08	0,20	6,55	
593360033	LOT 11 HERSEAU CHEN J 011	2,18	H08	0,84	1,74	
593360034	LOT 13 HERSEAU CHEN J 013	5,14	H08 CE	0,28	5,35	
593360035	LOT 14 HERSEAU CHEN J 014	4,24	H08	0,22	4,02	

SEDE  
 ENVIRONNEMENT

SEDF ENVIRONNEMENT, DIRECTION REGIONALE NORD ET PICARDIE, 2, RUE DES ARCHERS, ZONE INDUSTRIELLE DU MOULIN, F-62450 BAPULNE, CEDEX  
 Tel : 03 21 21 55 70 Fax : 03 21 21 35 75

## FICHE PARCELLAIRE PAR COMMUNE

Département : NORD  
 Commune : QUESNOY-SUR-DEULE  
 Périmètre : RECYCLAGE EFFLUENT ET APRÈS 2013 BOUES STEP ET DECHETS LEGUMES

Code Sédra	Nom de la parcelle	Parcelle		Régime de l'Épandage		
		Surface (ha)	Capacité (1/25000 <sup>e</sup> )	Classe 0 (ha)	Classe 1 (ha)	Classe 2 (ha)
5959890014	LOT 14 LE CHAT L'OLA	2,34	HAB	0,85	2,04	
5959890015	LOT 15 LE CHAT L'OLA	3,09	HAB	0,61	2,48	
5959890012	LOT 12 N 12	1,20	HAB	0,72	0,48	
5959890015	LOT 15 LE POINT DE REPERE	5,69	HAB	0,88	4,66	
5959890014	LOT 14 N 14	4,30	HAB	1,02	3,28	
5959890015	LOT 15 N 15	6,34	HAB	0,52	5,82	
5959890017	LOT 17 N 17	1,43	DE	0,49	0,98	
5959890018	LOT 18 N 18	1,89	HAB/CE	0,27	1,61	
5959890018	LOT 18 N 18	0,10	HAB	0,18		
<b>TOTAL</b>		<b>182,79</b>		<b>20,81</b>	<b>122,45</b>	

Hab : Habitations  
 CE : Cours d'Eau

SEDF  
 ENVIRONNEMENT

SF 25 ENVIRONNEMENT, DIRECTION REGIONALE NORD ET PICARDIE, 2, RUE DES ARCHERS, ZONE INDUSTRIELLE DU MOULIN, F-62450 BAPAUME, CEDEX  
 Tel : 03 21 21 35 70 Fax : 03 21 21 35 72

## FICHE PARCELLAIRE PAR COMMUNE

Département : NORD  
 Commune : QUESNOY-SUR-DEÛLE  
 Périmètre : SAS PINGUIN-COMINES - HOUES SOLIDES CHAULEES ET DECHETS VEGETAUX

Code Sutra	Nom de la parcelle	Parcelle	Surface (ha)	Cote (m)	Cote (m)	Appréciation Métréologie		
						Classe 0 (ha)	Classe 1 (ha)	Classe 2 (ha)
550016003	LOT 03 F 003		3,55	HAB	1,61		1,94	
550016004	LOT 04 F 001	POINT DE REFERENCE	8,76				8,76	
550016005	LOT 05 F 005		7,26	HAB	0,67		6,59	
550016008	LOT 08 F 008		2,19	HAB	0,50		1,69	
550016009	LOT 09 F 009	DE HAB	2,52		1,09		1,43	
550016001	LOT 01 GR 001	POINT DE REFERENCE	6,39	HAB CE	3,77		2,62	
550025002	LOT 02 GR 002		1,25	CE	0,16		1,09	
550025004	LOT 04 GR 004		0,80				0,80	
550025005	LOT 05 GR 005		0,58				0,58	
550025003	LOT 03 GR 003		6,43				0,43	
550025007	LOT 07 GR 007		2,71	HAB	0,86		1,85	
550025008	LOT 08 GR 008	POINT DE REFERENCE	2,47	HAB	0,45		2,01	
550025009	LOT 09 GR 009		4,23				4,23	
550025010	LOT 10 GR 010		1,30				1,00	
550025011	LOT 11 GR 011		6,45	CE	0,05		0,40	
550025012	LOT 12 GR 012		2,82	HAB	1,58		0,40	
550025013	LOT 13 GR 013		0,92	HAB	0,45		0,50	
550025014	LOT 14 GR 014		2,22	CE	0,28		1,94	
550025015	LOT 15 GR 015		0,93	HAB	0,64		0,29	
550025016	LOT 16 GR 016		0,30	HAB	0,32			
550025017	LOT 17 GR 017		2,52	CE	0,10		2,42	



SEDC ENVIRONNEMENT, DIRECTION REGIONALE NORD ET PICARDIE, 2, RUE DES ARCHERS, ZONE INDUSTRIELLE DU MOULIN, F-52450 BAPAUME, CEDEX  
 Tel : 03 21 21 35 70 Fax : 03 21 21 35 75

## FICHE PARCELLAIRE PAR COMMUNE

Département : NORD  
 Commune : QUESNOY-SUR-DEOLE  
 Propriétaire : SAS PINGUIN COMINES - BOUES SOLIDES CHAULEES ET DECHETS VEGETAUX

Code Cadastre	Parcelle		Surface (ha)	Carte fait (1/25000 s)	Affectations & Répartage		
	Nom de la parcelle	Parcelle			Classe 0 (ha)	Classe 1 (ha)	Classe 2 (ha)
5909460015	LOT 16 DUJARDIN K 016		1,31	HAB	0,42	0,89	
5909460016	LOT 16 GRANDE PIECE K 016		2,74	HAB	1,01	1,73	
5959560011	LOT 11 CA 11		1,68	HAB	0,20	0,68	
5959560012	LOT 12 CA 12		1,05	HAB	0,55	0,49	
5959561014	LOT 14 M 014		3,40	HAB CE	2,36	1,04	
5959561002	LOT 02 B 002		2,05	HAB	0,77	1,29	
5959561003	LOT 03 B 003		1,10	HAB	1,10		
5959561004	LOT 04 B 004		6,62	HAB	2,67	3,99	
5959561005	LOT 05 VEUX SOLDAT B 005		1,87	HAB	1,18	0,69	
5959561008	LOT 08 FERME TILIEU B 008		0,51	HAB	0,06	0,45	
5959561001	LOT 01 FERME DE LA GRANGE J 001		1,19	HAB	0,30	0,89	
5959561002	LOT 02 LE VEAU J 002		0,99	HAB	0,54	0,39	
5959561003	LOT 03 LE VEAU 3 95 HA J 003 POINT DE REFERENCE		3,95	CE-HAB	1,75	2,20	
5959561004	LOT 04 LE VEAU 2 44 HA J 004		2,44	HAB	0,97	1,47	
5959561005	LOT 05 LE CHENEAU L 005		3,49	HAB	1,26	2,23	
5959561007	LOT 07 CHATEAU J 007		1,20	HAB	0,89	0,30	
5959561008	LOT 08 FISSEAUX J 008 POINT DE REFERENCE		7,83	HAB	1,89	5,93	
5959561009	LOT 09 LE CHAT J 009		6,75	HAB	0,20	6,55	
5959561010	LOT 10 TRGS T JEUS J 010		2,08	HAB	0,53	1,55	
5959561011	LOT 11 HAMEAU DU CHEN J 011		6,14	HAB CE	1,65	4,48	
5959561013	LOT 13 HAMEAU DU CHEN 4 24 HA J 013		4,24	HAB	0,22	4,02	

FICHE PARCELLAIRE PAR COMMUNE

Département : NORD  
 Commune : QUESNOY-SUR-DEULE  
 périmètre : SAS PINGUIN COMINES - BOUES SOLIDES CHAULEES ET DECHETS VEGETAUX

Code Suisivi	Parcelle	Surface (ha)	Carte IGN (1/25000 e)	Classes C (ha)	Classes 1 (ha)	Classes 2 (ha)
109890014	LOT 1415 C 4E L 0 4	3,39	HAB	1,12	2,27	
109890015	LOT 1515 E CHAT 5 E2 HA 1 C 015	3,09	HAB	1,59	1,40	
109890017	LOT 1712 N 12	1,20	HAB	1,20		
109890018	LOT 1813 N 13 POINT DE REFERENCE	5,59	HAB	1,69	4,00	
109890014	LOT 1413 N 14	3,30	HAB	1,35	2,95	
109890015	LOT 1517 N 15	5,34	HAB	2,72	3,59	
109890017	LOT 1717 N 17	1,49	DE	0,45	0,98	
109890018	LOT 1818 N 18	1,39	HAB/CS	0,50	0,88	
109890019	LOT 1919 N 19	0,19	HAB	0,19		
		342,79		65,97	17,32	

## RÉFÉRENCES CADASTRALES PAR COMMUNE

Département : NORD  
 Commune : VERLINGHEM

Périmètre : RECYCLAGE EFFLUENT ET APRÈS

Code SIVRA	Parcelle	Surface totale (ha)	Références cadastrales			
			Dept.	Commune	Section	N°métr.
5900154011	LOT 11 F 013	4,18	59	VERLINGHEM	OB	57
			59	VERLINGHEM	OB	60
			59	VERLINGHEM	OB	61
			59	VERLINGHEM	OB	62
			59	VERLINGHEM	OB	63
			59	VERLINGHEM	OB	65
			59	VERLINGHEM	OB	427
			59	VERLINGHEM	OB	428
5900162014	LOT 14 F 014	0,65	59	VERLINGHEM	OB	386
5900154028	LOT 16 F 016	2,60	59	VERLINGHEM	OB	391
5900164018	LOT 18 F 018	3,20	59	VERLINGHEM	OB	392 pa
			59	VERLINGHEM	OB	17
			59	VERLINGHEM	OB	517
			59	VERLINGHEM	OB	589
			59	VERLINGHEM	OB	590
			59	VERLINGHEM	OB	592
			59	VERLINGHEM	OB	627
			59	VERLINGHEM	OB	628 pa
59	VERLINGHEM	OB	629			
5900164023	LOT 23 F 023	1,81	59	VERLINGHEM	OA	298
5900164025	LOT 25 F 025	2,55	59	VERLINGHEM	OA	190
			59	VERLINGHEM	OA	191
			59	VERLINGHEM	OA	192
			59	VERLINGHEM	OA	196
			59	VERLINGHEM	OA	197
			59	VERLINGHEM	OA	193
5900164026	LOT 26 F 026	1,52	59	VERLINGHEM	OD	814
5900164028	LOT 28 F 028	3,41	59	VERLINGHEM	OD	1424
			59	VERLINGHEM	OB	48
			59	VERLINGHEM	OB	49
5900164030	F 10: lot 0: partie verlinghem	3,07	59	VERLINGHEM	OB	50
			59	VERLINGHEM	OA	186
			59	VERLINGHEM	OA	187
<b>TOTAL DE LA COMMUNE</b>		<b>22,99</b>				

SEDE ENVIRONNEMENT, DIRECTION REGIONALE NORD ET PACA-RHNE, 2, RUE DES ARCHERS, ZONE INDUSTRIELLE DU MOULIN, F-62460 BAPLUME, CEDEX  
 Tel: 03 21 21 35 70 Fax: 03 21 21 35 75

## FICHE PARCELLAIRE PAR COMMUNE

Département : NORD  
 Commune : VERLINGHER  
 Références : RECYCLAGE EFFLUENT ET APRÈS 2013 BUVES STEP ET DECHETS LEGUMES *Car des Amis Cgroms*

Code Sédent	Nom de la parcelle	Superficie (m²)	Cote IGN (L/2000)	Sédiments & Techniques		
				Classe 0 (m³)	Classe 1 (m³)	Classe 2 (m³)
5900164011	LOT 11 F 011	4,18	H08	0,66		3,52
5900164014	LOT 14 F 014	0,65				0,65
5900164015	LOT 15 F 015	2,60	H08	0,44		2,16
5900164018	LOT 18 F 018	3,30	H08	1,33		1,97
5900164023	LOT 23 F 023	1,81	H08	1,81		0,00
5900164025	LOT 25 F 025	2,55	H08			2,55
5900164026	LOT 26 F 026	1,82	H08	1,82		0,00
5900164028	LOT 28 F 028	3,41	H08	0,63		2,78
5900164030	LOT 30 F 030	3,07	H08	0,16		2,91
TOTAL		29,98		6,77		16,22


SENE  
 en/assurances  
*de la Seine*  
 60

SEDE ENVIRONNEMENT, DIRECTEUR REGIONALE NORD ET PICARDIE, 2, RUE DES ARCHERS, ZONE INDUSTRIELLE DU MOULIN, F-52450 BAPALME, CEDEX.  
 Tel: 03 21 21 35 70 Fax: 03 21 21 35 75

**FICHE PARCELLAIRE PAR COMMUNE**

Département : NORD  
 Commune : VERLINGHEM  
 Parcelles : RECYCLAGE EFFLUENT ET APRÈS 2013 BOUES STEP ET DECHETS LEGUMES Co) Sans Incise et déchets végétaux

Code Substr.	Nom de la parcelle	Surface (a)	Cultures (1/2000 a)	Appliqués à l'assainissement		
				Classe 0 (ha)	Classe 1 (ha)	Classe 2 (ha)
5900164001	LOT 11 F 011	4,18	HAB	1,99		2,25
5900164014	LOT 14 F 014	0,65				0,65
5900164016	LOT 16 F 016	2,60	HAB	0,77		1,83
5900164018	LOT 18 F 018	3,20	HAB	2,64		0,56
5900164023	LOT 23 F 023	1,81	HAB	1,81		0,00
5900164025	LOT 25 F 025	2,55	HAB	0,50		2,25
5900164026	LOT 26 F 026	1,52	HAB	1,52		0,00
5900164028	LOT 28 F 028	3,41	HAB	2,06		1,35
5900164030	F 101 lot t1 partie végétation	3,07	HAB	0,79		2,58
<b>TOTAL</b>				<b>22,09</b>	<b>11,52</b>	<b>11,47</b>

SEDE  
 Le 11/05/2014  
  
 61

SEDE ENVIRONNEMENT, DIRECTION RÉGIONALE NORD ET PICARDIE, 2, RUE DES ARCHERS, ZONE INDUSTRIELLE DU MO  
Tel : 03 21 21 35 70 Fax : 03 21 21 35 75

## RÉFÉRENCES CADASTRALES PAR COMMUNE

Département : NORD  
Commune : WAMBRECHIES

Périmètre : RECYCLAGE EFFLUENT ET APRÈS

Cote Suizo	Parcelle	Surface totale (a)	Références cadastrales						
			Dept.	Commune	Section	Numéro			
5959118007	ILOT 07 BO 07	11,48	59	WAMBRECHIES	OC	439			
			59	WAMBRECHIES	OC	441			
			59	WAMBRECHIES	OC	442			
			59	WAMBRECHIES	OC	440			
			59	WAMBRECHIES	OC	439			
			59	WAMBRECHIES	OC	443			
			59	WAMBRECHIES	OC	445			
			59	WAMBRECHIES	OC	451			
			59	WAMBRECHIES	OC	450			
			59	WAMBRECHIES	OC	449			
			59	WAMBRECHIES	OC	448			
			59	WAMBRECHIES	OC	447			
			59	WAMBRECHIES	OC	446			
			59	WAMBRECHIES	OC	444			
			5959118008	ILOT 08 BO 08 POINT DE REFERENCE	7,94	59	WAMBRECHIES	OC	651
						59	WAMBRECHIES	OC	969
59	WAMBRECHIES	OC				860			
59	WAMBRECHIES	OC				665			
59	WAMBRECHIES	OC				677			
59	WAMBRECHIES	OC				676			
59	WAMBRECHIES	OC				675			
59	WAMBRECHIES	OC				674			
59	WAMBRECHIES	OC				673			
59	WAMBRECHIES	OC				672 BA			
59	WAMBRECHIES	OC				658			
59	WAMBRECHIES	OC				607			
59	WAMBRECHIES	OC				656			
5959290018	ILOT 18 FERME DWASIER J 018	1,29				59	WAMBRECHIES	C	983
						59	WAMBRECHIES	C	1448 BA
5959890019	ILOT 19 FERME CATRY J 019	0,40				59	WAMBRECHIES	C	1149 a
TOTAL DE LA COMMUNE		21,09				619			

SEDE  
ENVIRONNEMENT

SEDE ENVIRONNEMENT, DIRECTION REGIONALE NORD ET PICARDIE, 2, RUE DES ARCHERS, ZONE INDUSTRIELLE DU MOULIN, F-62450 BAPAUME, CEDEX  
 Tel.: 03 21 21 35 70 Fax: 03 21 21 35 75

**FICHE PARCELLAIRE PAR COMMUNE**

Département: NORD  
 Commune: WAMBRECHIES  
 Propriétaire: SAS PINGUIN COMINES - BOUES LIQUIDES

Cadastr	Nom de la parcelle	Surface (ha)	Cadastr (018) (1/25000 e)	Appartenance à l'assiette		
				Classe 0 (ha)	Classe 1 (ha)	Classe 2 (ha)
5959116007	LOT 07 BO 07	11,48	HAB+CE	2,58		8,92
5959116008	LOT 08 BO 08 POINT DE REFERENCE	7,94	HAB+CE	1,40		6,54
5959053018	LOT 18 FERME DIVASIER J.O.B	1,27	HAB	0,21		1,06
5959053019	LOT 19 FERME CATRY J.O.B	0,40	HAB	0,24		0,16
<b>TOTAL</b>				<b>4,41</b>		<b>16,68</b>

HAB : habitations  
 CE : Cours d'Eau

SEDE  
 environnement

SEDES ENVIRONNEMENT, DIRECTION REGIONALE NORD ET FICARDIE, 2, RUE DES ARCHERS, ZONE INDUSTRIELLE DU MOULIN, F-62450 BAPAUME, CEDEX  
 Tel : 03 21 21 35 79 Fax : 03 21 21 35 75

## FICHE PARCELLAIRE PAR COMMUNE

Département : NORD  
 Commune : WAMBRECHIES  
 Partenaire : SAS PINGUIN COMINES - BOUES SOLIDES CHAULEES ET DECHETS VEGETAUX

Code Sédex	Nom de la parcelle	Parcelle				Aptitude à l'épandage		
		Surface (ha)	Cats VSN (1/25000 g)	Classe 0 (ha)	Classe 1 (ha)	Classe 2 (ha)		
5251K007	LOT 97, BO 97	11,48	HAB-CE	4,44	7,04			
5251K008	LOT 98, P1 DU PONT DE REFERENCE	7,84	HAB-CE	1,42	2,82			
5251K019	LOT 99 HERME DIVASIER 1 D18	5,27	HAB	1,00	0,27			
5251K019	LOT 99 HERME CATRY 1 D19	0,40	HAB	0,40				
		21,09		11,26	9,83			

H-D : habitations  
 C : Cours d'eau

SEDES  
 ENVIRONNEMENT



## RÉFÉRENCES CADASTRALES PAR COMMUNE

Département : NORD  
 Commune : WARNETON

Périmètre : RECYCLAGE EFFLUENT ET APRÈS

Code Subra	Parcelle	Surface totale (ha)	Références cadastrales			
			Dept.	Commune	Section	Numéro
5901_20001	D 01 WARNETON A 001 POINT DE REFERENCE	12,69	80	WARNETON	ZD	8
			80	WARNETON	ZD	9
			80	WARNETON	ZD	10
			80	WARNETON	ZD	11
			80	WARNETON	ZD	12
			80	WARNETON	ZD	13
			80	WARNETON	ZD	18
			80	WARNETON	ZD	19
			80	WARNETON	ZD	20
			80	WARNETON	ZD	21
			80	WARNETON	ZD	22
			80	WARNETON	ZD	23
			80	WARNETON	ZD	24
			80	WARNETON	ZD	25
5959281001	ILOT 01 D 01	3,98	59	WARNETON	ZC	27
			59	WARNETON	ZC	28
			59	WARNETON	ZC	34
5959281002	ILOT 02 D 02	1,07	59	WARNETON	ZC	73
5959281031	ILOT 31 D 31	4,00	59	WARNETON	ZD	54
5959281032	ILOT 32 D 32 POINT DE REFERENCE	9,46	59	WARNETON	ZC	7
			59	WARNETON	ZC	53
			59	WARNETON	ZC	34
			59	WARNETON	ZC	54
5959281033	ILOT 33 D 33	2,16	59	WARNETON	ZC	32
5959281050	ILOT 25 D 25	3,75	59	WARNETON	ZD	13
5959861001	7-023 ILOT 23 EX CALO 11-003 G 023	5,04	59	WARNETON	ZD	6
			59	WARNETON	ZD	7
5959861002	7-002 G 002	1,47	59	WARNETON	ZD	29
5959861010	7-010 G 010 POINT DE REFERENCE	11,53	59	WARNETON	ZC	8
			59	WARNETON	ZC	11
			59	WARNETON	ZC	9
			59	WARNETON	ZC	12
			59	WARNETON	ZC	14
			59	WARNETON	ZC	26
			59	WARNETON	ZC	15
			59	WARNETON	ZC	13
5959861011	7-011 G 011	0,28	59	WARNETON	ZC	30
5959861012	7-012 G 012	2,43	59	WARNETON	ZC	16
5959861013	7-013 G 013	7,81	59	WARNETON	ZC	17
			59	WARNETON	ZC	18
			59	WARNETON	ZC	20
			59	WARNETON	ZC	69
			59	WARNETON	ZC	71
5959861015	7-015 G 015	1,81	59	WARNETON	ZC	25
5959861017	7-017 G 017	1,95	59	WARNETON	ZD	33
5959861013	7-013 G 013 POINT DE REFERENCE	10,30	59	WARNETON	ZC	35
5959861025	ILOT 25 G 015	1,43	59	WARNETON	ZC	5
			59	WARNETON	ZC	49
			59	WARNETON	ZC	50
			59	WARNETON	ZC	7

## RÉFÉRENCES CADASTRALES PAR COMMUNE

Département : NORD  
 Commune : WARNETON

Période : RECYCLAGE EFFLUENT ET APRÈS

Code Saisie	Parcelle	Surface (cotele (ha))	Références cadastrales			
			Dépt.	Commune	Section	Numéro
5959361001	10-001 ILOT 01 C 001 POINT DE REFERENCE	6,34	59	WARNETON	ZB	62
5959361002	ILOT 02 C 002	5,72	59	WARNETON	ZD	1
			59	WARNETON	ZC	56
			59	WARNETON	ZC	59 08
5959361003	ILOT 03 C 003	6,50	59	WARNETON	ZB	47
			59	WARNETON	ZB	48
			59	WARNETON	ZB	49
			59	WARNETON	ZB	50
5959361004	ILOT 04 C 004	0,77	59	WARNETON	ZB	27
5959361005	ILOT 05 C 005	4,55	59	WARNETON	ZF	26
			59	WARNETON	ZF	62
			59	WARNETON	ZF	64
			59	WARNETON	ZF	65
			59	WARNETON	ZF	68
5959361006	ILOT 06 C 006	1,40	59	WARNETON	ZF	18
5959361007	LOT 07 C 007	3,55	59	WARNETON	ZF	2
5959361008	10-008 ILOT 08 C 008 POINT DE REFERENCE	13,06	59	WARNETON	ZS	3
			59	WARNETON	ZD	17
			59	WARNETON	ZD	26
5959361011	10-011 ILOT 11 C 011	1,55	59	WARNETON	ZD	24
			59	WARNETON	ZD	35
5959361012	ILOT 12 C 012	1,32	59	WARNETON	ZD	36
TOTAL DE LA COMMUNE		124,59				70

SEDE ENVIRONNEMENT, DIRECTION REGIONALE NORD ET PICARDIE, 2, RUE DES ARCHERS, ZONE INDUSTRIELLE DU MOULIN, F-62480 BARRHUME, CEDEX  
 Tél : 03 21 21 35 70 Fax : 03 21 21 35 75

## FICHE PARCELLAIRE PAR COMMUNE

Département : SOMME  
 Commune : WARNE LOU  
 Périmètre : RECYCLAGE EFFLUENT ET APRÈS 2013 BOUES STEP ET DECHETS LEGUMES

Code Subiré	Nom de la parcelle	Surface (ha)	N° de la parcelle (1/25000)	Aptitude à l'épandage		
				Classe 0 (ha)	Classe 1 (ha)	Classe 2 (ha)
5401170205	D 01 / ARNETON A 001 POINT DE REFERENCE	12,69	HAB	0,57		12,12
5459281201	LOT 01 D 01	3,98	CE	1,36		2,62
5459281202	LOT 02 D 02	1,07	HAB	0,55		0,52
5459281203	LOT 03 D 03	2,00	HAB	0,40		1,60
5459281202	LOT 04 L 92 POINT DE REFERENCE	9,49	HAB+DE	0,79		8,62
5459281203	LOT 05 D 03	2,16	HAB	0,85		1,61
5459281204	LOT 04 D 25	2,75	HAB	0,78		1,97
5459281200	10-031 LOT 01 C 001 POINT DE REFERENCE	5,84	HAB	0,67		4,67
5459281202	LOT 08 C 002	5,72	HAB	2,06		3,66
5459281203	LOT 09 C 003	6,60	HAB	0,71		5,79
5459281204	LOT 04 C 004	0,77	CE	0,00		0,77
5459281205	LOT 05 C 005	1,66	HAB	0,22		1,23
5459281206	LOT 04 C 006	1,40	HAB	0,50		0,82
5459281207	LOT 07 C 007	3,55	HAB	0,18		3,37
5459281208	10-038 LOT 08 C 008 POINT DE REFERENCE	13,05	HAB	0,76		12,20
5459281201	LOT 01 C 001	1,66				1,66
5459281202	LOT 02 C 002	1,22				1,22
5459281203	LOT 03 C 003	5,04				5,04
5459281202	LOT 02 C 002	1,47				1,47
5459281203	LOT 03 C 003	11,63	CE	2,29		9,24
5459281204	LOT 04 C 004	0,69	hab	0,30		0,29

SEDE ENVIRONNEMENT, DIRECTION REGIONALE NORD ET PICARDIE, 2, RUE DES ARCHERS, ZONE INDUSTRIELLE DU MOULIN F-62100 BAPULNE CEDEX  
 Tel : 03 21 21 35 70 Fax : 03 21 21 35 75

**FICHE PARCELLAIRE PAR COMMUNE**

Département : NORD  
 Commune : WARNETON  
 Particuliers : RECYCLAGE EFFLUENT ET APRÈS 2013 BOUES STEP ET DECHETS LEGUMES

Code-Subs	Parcelle	Nom de la parcelle	Surface (m²)	Scote HAB (1/20000 g)	Régulate à l'épandage		
					Classe 0 (m)	Classe 1 (m)	Classe 2 (m)
NB0461012		Z012 G 012	243	HAB	0,33	1,60	
585296 013		Z013 G 013	781	HAB	0,35	7,08	
585296 015		Z015 G 015	181	HAB	0,67	1,14	
585296 017		Z017 G 017	133	HAB	0,71	1,24	
585296 018		Z018 G 018 POINT DE REFERENCE	2039	HAB	1,77	8,62	
585296 025		Z025 G 025	181	HAB	0,74	1,07	
TOTAL			32769		10,24	306,48	

HAB : habitations  
 CE : Cours d'eau

SEDE  
 Environnement

SEUL ENVIRONNEMENT, DIRECTION REGIONALE NORD ET FICARDIE, 2, RUE DES ARCHERS, ZONE INDUSTRIELLE DU MOULIN, F-62460 BARRHUME, CEDEX  
Tel: 03 21 21 55 70 Fax: 03 21 21 35 75

## FICHE PARCELLAIRE PAR COMMUNE

Département : SONOME  
Commune : WARLETTON  
Parcels : SAS PINGUIN COMENES - BOUES SOLIDES CHAULEES ET DECHETS VEGETAUX

Code Suvre	Parcelle		Surfaces (ha)	Carte IGR (1/25000 e)	Affectés à l'épandage		
	Nom de la parcelle	Classe 0 (ha)			Classe 1 (ha)	Classe 2 (ha)	
120110001	D 01 WARLETTON A 001 POINT DE REFERENCE	HAB	12,69		1,19	11,50	
500201001	LOT 01 D 01	CE	3,96		1,91	2,07	
959201002	LOT 02 D 02	HAB	1,07		0,55	0,52	
300201001	LOT 03 D 01	HAB	5,00		0,90	3,10	
130201002	LOT 02 D 02 POINT DE REFERENCE	HAB+CE	3,46		1,38	2,08	
300201003	LOT 03 D 03	HAB	2,16		1,61	0,55	
600201001	LOT 02 D 02	HAB	2,73		0,78	1,97	
200201001	LOT 01 D 01 POINT DE REFERENCE	HAB	5,91		0,74	4,60	
700201001	LOT 01 D 01	HAB	5,72		4,21	1,51	
800201001	LOT 01 D 01	HAB	6,50		1,51	4,99	
100201001	LOT 01 D 01	CE	0,77		0,15	0,62	
100201002	LOT 02 D 02	HAB	1,53		0,91	0,64	
100201003	LOT 03 D 03	HAB	1,40		1,34	0,06	
100201004	LOT 04 D 04	HAB	3,55		0,92	2,63	
100201005	LOT 05 D 05	HAB	13,05		2,13	10,93	
100201006	LOT 06 D 06	HAB	1,55		1,55		
100201007	LOT 07 D 07	HAB	1,42		1,32		
100201008	LOT 08 D 08	HAB	5,04		5,04		
100201009	LOT 09 D 09	CE	1,47		1,47		
100201010	LOT 10 D 10	CE	11,53		2,40	9,13	
100201011	LOT 11 D 11	HAB	0,58		0,58		

SEDE ENVIRONNEMENT, DIRECTION REGIONALE NORD ET PICARDIE, 2, RUE DES ARCHERS, ZONE INDUSTRIELLE DU MOULIN, F-63450 BAPULNE, CEDEX  
 Tél : 03 21 21 99 70 Fax : 03 21 21 35 75

## FICHE PARCELLAIRE PAR COMMUNE

Département : NORD  
 Commune : WARINFTON  
 Distributeur : SAS PINGUIN COMINES - BOUES SOLIDES CHAULEES ET DECHETS VEGETAUX

Code SIVPA	Parcelle		Surface (m <sup>2</sup> )	Carte ICA (1/25000 e)	Surfaces à l'épandage	
	Nom de la parcelle	Surface (m <sup>2</sup> )			Classe 0 (ha)	Classe 1 (ha)
590881012	7-012 0 012	2,49	HAB	0,83	1,60	
590881013	7-012 0 013	7,81	HAB	1,93	5,88	
590881015	7-015 0 015	1,81	HAB	0,71	1,10	
590881017	7-017 0 017	1,95	HAB	0,71	1,24	
590881018	7-018 0 018 POINT DE REFERENCE	10,39	HAB	5,74	4,65	
590881025	7-025 0 025	1,81	HAB	1,74	0,07	
<b>TOTAL</b>		<b>127,69</b>		<b>30,97</b>	<b>81,32</b>	

HAB : Habitats  
 CE : Coup d'Eau

SEDE  
 ENVIRONNEMENT

SEDE ENVIRONNEMENT, DIRECTION RÉGIONALE NORD ET PICARDIE, 2, RUE DES ARCHERS, ZONE INDUSTRIELLE DU MO  
Tel : 03 21 21 35 70 Fax : 03 21 21 35 75

## RÉFÉRENCES CADASTRALES PAR COMMUNE

Département : NORD  
Commune : WERVICQ-SUD

Périmètre : RECYCLAGE EFFLUENT ET APRÈS

Code Suivre	Parcelle	Surface totale (a)	Différences cadastrales			
			Dept.	Commune	Section	Numéro
5900480017	LOT 17 DEFFES K 017	2,61	59	WERVICQ-SUD	ZB	13
			59	WERVICQ-SUD	ZB	14
			59	WERVICQ-SUD	ZB	15
<b>TOTAL DE LA COMMUNE</b>		<b>2,61</b>				

SEDF ENVIRONNEMENT, DIRECTION REGIONALE NORD ET PICARDIE, 2, RUE DES ARCHERS, ZONE INDUSTRIELLE DU MOULIN, F-63450 BARRAUME, CEDEX  
 Tél : 03 21 21 35 70 Fax : 03 21 21 35 75

## FICHE PARCELLAIRE PAR COMMUNE

Répartissement : NORD  
 Commune : WERVICQ-SUD  
 Partenaire : SAS PINGUIN COMINES - BOUES LIQUIDES

Cadastr	Plan de la parcelle	Parcelle		Attributs à l'échelle		
		Surface (ha)	Cvco H3R (1/25000 B)	Classe 0 (ha)	Classe 1 (ha)	Classe 2 (ha)
F301487017	LOT 17 DEFFES X 017	2,61			2,61	
TOTAL		2,61			2,61	

FAB : habitations  
 CE : Cours d'Eau

SEDF  
 ENVIRONNEMENT




SEUR ENVIRONNEMENT, DIRECTION REGIONALE NORD ET PICARDIE, 2, RUE DES ARCHERS, ZONE INDUSTRIELLE DU MOULIN, F-62450 BAPULME, CEDEX  
 Tel : 03 21 21 35 70 Fax : 03 21 21 35 75

**FICHE PARCELLAIRE PAR COMMUNE**

Département : HORD  
 Commune : WERVICQ-SUD  
 Particularité : SAS PINGUIN COMINES - BOUES SOLIDES CHAULEES ET DECHETS VEGETAUX

Code Sivers	Parcelle		Surface (ha)	Carré (m <sup>2</sup> ) (1/25000 e)	Statuts à l'échelle		
	Nom de la parcelle	Parcelle			Classe 0 (ha)	Classe 1 (ha)	Classe 2 (ha)
800017	LOT 17 DECHETS K 017		2,61			2,61	
<b>TOTAL</b>							<b>2,61</b>

FA3 : habitations  
 CE : Cours d'Eau



---

**ANNEXE II :**

POINTS DE REFERENCE POUR L'ANALYTIQUE DES SOLS	
Code SUVRA	CODE S.C. CARRES D'ANALYSE DE LAINE
5 959 861 009	G 09
5 959 016 008	DE 08
5 959 016 005	DE 05
5 959 016 002	DE 02
5 900 164 029	F 01
5 900 164 004	F 04
5 900 480 014	K 14
5 900 250 008	GR 08
5 900 250 001	GR 01
5 907 782 005	W 05
5 900 125 015	DU 15
5 959 890 008	J 08
5 959 890 003	J 03
5 959 661 009	B 09
5 959 961 001	P 01
5 959 281 005	D 05
5 959 281 004	D 04
5 959 281 021	D 21
5 959 861 010	G 10
5 959 281 008	D 08
5 959 960 007	V 07
5 959 960 004	V 04
5 959 561 011	M 11
5 959 561 011	M 10
5 959 361 008	C 08
5 959 361 001	C 01
5 959 281 020	D 20
5 901 120 001	A 01
5 900 250 017	GR 17
5 900 250 018	GR 18
5 900 480 001	K 01
5 900 480 003	K 03
5 959 861 021	G 21
5 959 861 018	G 18
5 959 118 008	BO 08

8 959 930 013	N 13
5 959 930 023	N 23
5 959 930 005	N 05
5 959 930 002	N 02
5 959 560 010	CA 10
5 959 281 032	D32