

PREFET DE LA DORDOGNE

Direction régionale
de l'environnement, de l'aménagement
et du logement
Unité territoriale de la Dordogne
05.53.02.65.80

N° 2014041-0013

DATE : 12 MARS 2014

Arrêté préfectoral d'autorisation
relatif à l'ouverture
d'une carrière à ciel ouvert de sables et de graviers
par la société Carrières de Thiviers
aux lieux-dits « Au Grand Champ », « Lagorce »
et « Les Grands Champs »
Commune de Vélines

Le préfet de la Dordogne
Chevalier de la Légion d'Honneur,
Officier de l'Ordre National du Mérite,

VU le code minier,

VU le code de l'environnement,

VU le code du patrimoine et, notamment, son titre II du livre V,

VU ensemble la loi n° 94-588 du 15 juillet 1994 modifiant le code minier, les décrets n° 80-331 du 7 mai 1980 et 99-116 du 12 février 1999 relatifs à la police des mines et des carrières et portant règlement général des industries extractives,

VU la loi n° 83-630 du 12 juillet 1983, relative à la démocratisation des enquêtes publiques et à la protection de l'environnement et le décret 85-453 du 23 avril 1985 pris pour l'application de ladite loi,

VU la loi n° 2001-44 du 17 janvier 2001 relative à l'archéologie préventive modifiée par la loi n° 2003-707 du 1^{er} août 2003,

VU le décret d'application n° 2004-490 du 3 juin 2004 relatif à l'archéologie préventive,

VU l'arrêté ministériel du 22 septembre 1994 modifié relatif aux exploitations de carrières et aux installations de premier traitement des matériaux de carrières,

VU l'arrêté ministériel du 23 janvier 1997 relatif à la limitation des bruits émis dans l'environnement par les installations classées pour la protection de l'environnement,

VU l'arrêté ministériel du 31 mai 2012 relatif aux modalités de détermination et d'actualisation du montant des garanties financières pour la mise en sécurité des installations classées et des garanties additionnelles en cas de mise en œuvre des mesures de gestion de la pollution des sols et des eaux souterraines,

VU l'arrêté ministériel du 31 juillet 2012 relatif aux modalités de constitution de garanties financières prévues aux articles R.516-1 et suivants du Code de l'environnement,

VU le schéma départemental des carrières de Dordogne approuvé par arrêté préfectoral du 30 septembre 1999,

VU la demande présentée le 11 juin 2012 par laquelle la société CARRIERES DE THIVIERS, dont le siège social est situé au lieu-dit « Planeaux » - 24800 – THIVIERS, sollicite l'autorisation d'exploiter une carrière à ciel ouvert de sables et de graviers sur le territoire de la commune de Vélines aux lieux-dits « Au Grand Champ », « Lagorce » et « Les Grands Champs »,

VU les plans et renseignements du dossier joint à la demande précitée et notamment l'étude d'impact,

VU les avis exprimés au cours de l'instruction réglementaire,

VU l'avis de l'autorité environnementale en date du 30 mai 2013,

VU les observations formulées au cours de l'enquête publique prescrite par arrêté préfectoral n° 2013191-0001 du 10 juillet 2013 et les conclusions motivées du commissaire enquêteur,

VU l'avis de l'inspection de l'environnement chargée des installations classées en date du 31 janvier 2014,

VU l'avis émis par la Commission Départementale de la Nature, des Paysages et des Sites de Dordogne dans sa réunion du 14 février 2014,

VU l'avis de la directrice régionale de l'environnement, de l'aménagement et du logement de la région Aquitaine en date du 14 février 2014,

VU l'arrêté préfectoral n° 12-0877 du 6 août 2012 donnant délégation de signature à M. Jean-Louis Amat, secrétaire général de la préfecture,

CONSIDÉRANT qu'aux termes de l'article L.512-1 du Code de l'environnement, l'autorisation ne peut être accordée que si les dangers ou inconvénients de l'installation peuvent être prévenus par des mesures que spécifie l'arrêté préfectoral,

CONSIDÉRANT que les dangers et inconvénients présentés par l'exploitation de la carrière vis-à-vis des intérêts visés à l'article L.511-1 du code de l'environnement peuvent être prévenus par des prescriptions techniques adéquates,

CONSIDÉRANT que les mesures spécifiées par le présent projet d'arrêté préfectoral et ses annexes constituent les prescriptions techniques susvisées,

CONSIDÉRANT que les moyens et dispositions prévus par l'exploitant dans son dossier de demande d'autorisation ainsi que la prise en compte des observations formulées par les services lors de leur consultation et des propositions faites au commissaire enquêteur au cours de l'enquête publique sont de

nature à limiter l'impact du projet sur l'environnement,

CONSIDÉRANT que les mesures imposées à l'exploitant notamment la présence de clôtures, de panneaux et d'une bande non exploitable minimale de 10 mètres en bordure du périmètre autorisé sont de nature à assurer la prévention et la maîtrise des risques et des dangers,

CONSIDÉRANT que le projet est compatible avec le schéma départemental des carrières du département de la Dordogne,

CONSIDÉRANT que l'exploitant justifie de ses capacités techniques et financières pour mener à bien l'exploitation,

CONSIDÉRANT que les conditions d'aménagement et d'exploitation, telles qu'elles sont définies par le présent arrêté et, notamment, la limitation de la profondeur et de la superficie en cours d'exploitation permettent de prévenir les dangers et inconvénients de l'installation pour les intérêts mentionnés à l'article L.511-2 du code de l'environnement notamment pour la commodité du voisinage, pour la santé, la sécurité, la salubrité publique et pour la protection de la nature et de l'environnement,

SUR proposition de Monsieur le Secrétaire Général de la préfecture de Dordogne,

ARRETE

Article 1^{er}: Objet de l'autorisation

1.1. Installations autorisées

La S.A. Carrières de Thiviers, dont le siège administratif est situé Planeaux - 24800 – THIVIERS, est autorisée à exploiter une carrière à ciel ouvert de sables et graviers sur le territoire de la commune de VELINES aux lieux-dits "Au Grand Champ", "Lagorce" et "Les Grands Champs", sous réserve du respect des prescriptions du présent arrêté.

Les activités exercées relèvent des rubriques suivantes de la nomenclature des installations classées pour la protection de l'environnement :

Rubrique	Description	Capacité	Régime
2510.1	Exploitation de carrière	300 000 tonnes /an	Autorisation
1435	Installations, ouvertes ou non au public, où les carburants sont transférés de réservoirs de stockage fixes dans les réservoirs de véhicules à moteurs (...)	20 m ³	NC
1432-2	Stockage aérien de fuel en réservoirs manufacturés de liquides inflammables visés à la rubrique 1430	0,6 m ³ de capacité équivalente totale	NC

1.2. Installations non visées à la nomenclature ou soumises à déclaration

Les prescriptions du présent arrêté s'appliquent, également, aux autres installations ou équipements exploités dans l'établissement qui, mentionnés ou non à la nomenclature, sont de nature, par leur proximité ou leur connexité avec une installation soumise à autorisation, à modifier les dangers ou inconvénients de cette installation.

Les dispositions des arrêtés ministériels existants relatifs aux prescriptions générales applicables aux installations classées soumises à déclaration sont applicables aux installations classées soumises à déclaration incluses dans l'établissement dès lors que ces installations ne sont pas régies par le présent arrêté préfectoral d'autorisation.

Le présent arrêté vaut récépissé de déclaration pour les installations classées soumises à déclaration figurant dans le tableau visé à l'article 1.1.

1.3. Notion d'établissement

L'établissement est constitué par l'ensemble des installations classées, relevant d'un même exploitant, situées sur un même site au sens de l'article R.512-13 du Code de l'environnement, y compris leurs équipements et activités connexes.

Article 2 : Conditions générales de l'autorisation

2.1. Conformité au dossier

L'autorisation délivrée vaut pour une exploitation conforme aux documents et informations figurant dans la demande et dans l'étude d'impact et les compléments fournis dans la mesure où ils ne sont pas contraires aux dispositions prescrites par le présent arrêté.

La présente autorisation ne vaut pas, notamment :

- permis de construire pour les ouvrages et édifices nécessaires à l'exploitation des installations visées au point à l'article 1.1. ; ces ouvrages et édifices restent soumis aux dispositions du Code de l'urbanisme ;
- autorisation de défrichement.

2.2. Rythme de fonctionnement (heures et jours d'ouverture)

Les activités de la carrière (abattage, reprise des matériaux, traitement et évacuation des matériaux en dehors du périmètre autorisé) sont réalisées dans le créneau horaire 7h00 – 19h00, du lundi au vendredi. Ces opérations sont interdites en dehors de ces périodes horaires ainsi que les samedis, dimanches et jours fériés.

2.3. Implantation

Conformément au plan joint à la demande, lequel est annexé à l'original du présent arrêté, l'autorisation porte sur les parcelles ci-dessous mentionnées représentant une superficie totale de 324 613 m².

Commune de Vélines

Lieu-dit	Section	N° parcelles	Surfaces autorisées
Les Grands Champs	AL	111	35 a 64 ca
		114	1 ha 28a 37 ca
		352	7 a 41 ca
		353	3 a 31 ca
		355	29 a 35 ca
		356	4 a 35 ca
Au Grand Champ	AL	90	7 a 82 ca
		91	20 a 73 ca
		92	80 a 82 ca
		93	26 a 70 ca
		94	32 a 73 ca
		95	8 a 40 ca
		96	33 a 60 ca
		97	22 a 83 ca
		98	19 a 18 ca
		99	70 a 90 ca
		100	9 a 00 ca
		101	19 a 45 ca
		102	2 a 80 ca
		103	31 a 37 ca
105	17 a 30 ca		
106	9 a 73 ca		

		107	28 a 90 ca
		108	26 a 22 ca
		109	27 a 50 ca
		110	87 a 47 ca
		112	32 a 82 ca
		113	12 ca
		115	54 a 84 ca
		119	26 a 83 ca
		120	30 a 74 ca
		122	22 a 48 ca
		123	53 a 77 ca
		124	46 a 80 ca
		125	78 a 84 ca
		126	70 a 74 ca
		127	12 a 38 ca
		130 p	49 a 20 ca
		133 p	79 a 30 ca
		135 p	25 a 35 ca
		136	24 a 70 ca
		140	16 a 34 ca
		141 p	95 a 25 ca
		143	59 a 46 ca
		144	28 a 80 ca

	145	1 ha 55a 93 ca
	146	80 a 48 ca
	147	24 a 82 ca
	148	36 a 36 ca
	149	17 a 75 ca
	150	15 a 62 ca
	151	40 a 04 ca
	152	14 a 80 ca
	153	8 a 46 ca
	154	66 a 97 ca
	155	28 a 96 ca
	156	38 a 02 ca
	157	30 a 24 ca
	158	31 a 97 ca
	159	12 a 47 ca
	160	57 a 60 ca
	301	7 a 43 ca
	306	1 a 36 ca
	307	37 a 72 ca
	357	20 a 24 ca
	358	8 a 23 ca
	361	20 a 60 ca
	362	22 a 67 ca

		364	5 ha 56 a 75 ca
		437	11 a 55 ca
		440	9 a 28 ca
		441	1 a 60 ca
		444	7 a 58 ca
		453	40 a 60 ca
		454	86 a 11 ca
		455	72 a 79 ca
		456	17 a 93 ca
		462	40 a 05 ca
Lagorce	AL	248	7 a 39 ca
		249	8 a 84 ca
		250	6 a 28 ca
32 ha 46 a 13 ca			

2.4. Capacité de production et durée

L'autorisation d'exploitation de carrière, relevant de la rubrique 2510 de la nomenclature des I.C.P.E., est accordée sous réserve des droits des tiers pour une durée de **15 ans** à compter de la notification du présent arrêté. Elle n'a d'effet que dans les limites des droits de propriété du demandeur et des contrats de foretage dont il est titulaire.

Le tonnage total de matériaux à extraire est de **2 400 000 tonnes**.

La production annuelle maximale de matériaux valorisables à extraire et à traiter, sur le présent site, est fixée à **300 000 tonnes**.

L'extraction des matériaux autres que ceux destinés à la remise en état du site doit être arrêtée **6 mois** au moins avant l'échéance de la présente autorisation.

La remise en état du site affecté par l'exploitation du périmètre autorisé à l'article 2.3. doit être achevée **3 mois** au moins avant l'échéance de la présente autorisation.

La notification concernant la fin d'exploitation doit être effectuée **6 mois** avant la fin de l'autorisation

conformément à l'article R.512-39-1 du Code de l'environnement.

2.5. Intégration dans le paysage

L'exploitant prend les dispositions appropriées qui permettent d'intégrer l'exploitation de la carrière dans le paysage et, notamment, celles précisées dans le présent arrêté.

L'ensemble des installations est maintenu propre et entretenu en permanence.

Les abords de l'installation, placés sous le contrôle de l'exploitant, sont aménagés et maintenus en bon état de propreté.

Les surfaces en dérangement (zones décapées, zones en exploitation, zones en cours de remise en état) sont chacune d'elles limitées, au minimum, afin de limiter l'impact paysager tout en permettant d'assurer la sécurité des travailleurs et la bonne valorisation du gisement.

Les aménagements paysagers à réaliser au cours de l'exploitation sont fixés à l'article 5.6.

Les matériaux stockés sur le site de la carrière ne peuvent être exclusivement que les matériaux du décapage, les matériaux valorisables issus de l'installation de traitement ou les matériaux nécessaires à la remise en état.

2.6. Réglementations applicables

Sans préjudice des autres législations et réglementations applicables, l'exploitant doit se conformer :

- aux dispositions du code de l'environnement et notamment son livre V,
- aux dispositions du code minier et des textes pris pour son application relative à la sécurité et à l'hygiène du personnel, à la conservation de la carrière et à la bonne utilisation du gisement,
- aux dispositions de l'arrêté du 22 septembre 1994 relatif aux exploitations de carrières et aux installations de premier traitement des matériaux de carrières rappelées et complétées par les dispositions du présent arrêté.

2.7. Contrôles et analyses

Indépendamment des contrôles explicitement prévus dans le présent arrêté, dans le but de vérifier le respect des prescriptions d'un texte réglementaire, l'inspection des installations classées peut demander, à tout moment, que des contrôles spécifiques, des prélèvements et analyses soient effectués par un organisme dont le choix est soumis à son approbation s'il n'est pas agréé à cet effet. Elle peut également demander le contrôle de l'impact sur le milieu récepteur de l'activité de l'établissement.

Les frais occasionnés par ces contrôles, inopinés ou non, sont à la charge de l'exploitant.

Article 3 : Aménagements préliminaires

3.1. Information du public

L'exploitant est tenu de mettre en place, sur la voie d'accès au site, en bordure de la R.D. 11, des

panneaux indiquant, en caractères apparents, son identité, la référence de l'autorisation, l'objet des travaux et l'adresse de la mairie où le plan de remise en état du site peut être consulté.

Des panneaux de signalisation de type A14 avec mention « sortie de carrière » doivent être implantés aux endroits appropriés notamment, de part et d'autre sur la R.D. 11.

3.2. Bornages

L'exploitant est tenu de placer, préalablement à la mise en exploitation des installations visées à l'article 1.1. :

- des bornes matérialisant les sommets du polygone nécessaires à l'identification sur le terrain du périmètre d'autorisation (P.A.),
- des bornes de nivellement permettant d'établir, périodiquement, des relevés topographiques du fond de fouille et des différentes zones de remise en état,
- des piquets matérialisant les limites de l'extraction.

Ces bornes doivent demeurer en place jusqu'à l'achèvement des travaux d'exploitation et de remise en état du site.

Les coordonnées géographiques des sommets du polygone de périmètre d'autorisation doivent faire l'objet d'un géo-référencement en coordonnée Lambert II étendu.

3.3. Accès à la voie publique

L'accès à la voirie publique doit être déterminé en accord avec les services compétents. Il doit être aménagé de telle sorte qu'il ne crée pas de risque pour la sécurité publique.

Les matériaux extraits sont évacués au moyen de camions par la RD 11. Le débouché sur la RD 11 réalisé dans l'angle nord-ouest de la parcelle n° 364, doit faire l'objet d'un aménagement de sécurité comprenant notamment une signalisation imposant l'arrêt obligatoire (panneau STOP) au niveau de la sortie.

Cet accès à la RD 11 doit être convenablement empierré et stabilisé sur une largeur suffisante pour éviter la détérioration de la voie empruntée. Ces travaux ne doivent pas gêner l'écoulement des eaux et ne pas modifier les profils en long et en travers de la chaussée et de l'accotement.

3.4. Gestion des eaux de ruissellement

L'exploitant doit veiller à éviter tout déversement accidentel de terres dans le fossé qui longe le site en bordure Est, le long de la VC n° 29, et dans le fossé de drainage qui longe la bordure nord de la parcelle n° 364 en limite avec la future zone artisanale à vocation écologique.

3.5. Garanties financières

Dès la mise en place des aménagements du site visés au présent article, permettant la mise en activité de la carrière, l'exploitant adresse au préfet le document attestant de la constitution des garanties

financières conforme à l'arrêté ministériel du 31 juillet 2012 .

Article 4 : Archéologie préventive

4.1. Diagnostic archéologique

1/Conformément à l'article R.512-29 du Code de l'Environnement, la réalisation des travaux est subordonnée à l'accomplissement préalable des prescriptions d'archéologie préventive. Celles-ci comprennent le diagnostic prescrit par arrêté préfectoral n° SD.11.0158 DU 29 novembre 2011 modifié par l'arrêté préfectoral n°SD.11.158M du 15 mars 2012 ainsi que, le cas échéant, les prescriptions complémentaires de fouille ou de modification de la consistance du projet d'aménagement.

Afin de justifier du bon accomplissement de ces obligations, l'exploitant doit transmettre au Préfet du département de la Dordogne le courrier du Préfet de Région notifiant l'absence de prescriptions complémentaires à l'issue du diagnostic ou, en cas de fouille, l'attestation de libération de terrain prévue par l'article 53 du décret n° 2004-490.

2/En dehors du déroulement des interventions d'archéologie préventive décrites au 1° ci-dessus et en cas de découverte archéologique, préhistorique ou paléontologique fortuite, l'exploitant doit, conformément aux termes des articles L.531-14 à L.531-16 du code du patrimoine avertir la :

Direction Régionale des Affaires Culturelles d'Aquitaine
Service Régional de l'Archéologie
54, rue Magendie
33074 – BORDEAUX CEDEX

afin que toutes les mesures utiles à la sauvegarde et à l'étude des trouvailles puissent être prises.

En particulier, l'exploitant doit :

- signaler, immédiatement, toute découverte : constructions, fosses, sépultures, etc ...
- cesser tous travaux aux environs immédiats de la découverte ;
- conserver les objets retirés et les tenir à la disposition du service régional de l'archéologie ;
- autoriser les visites des représentants mandatés de ce service et permettre les prélèvements scientifiques.

Une copie des courriers, relatifs à la découverte de vestiges archéologiques, sera adressée à l'inspecteur des installations classées.

Article 5 : Conduite de l'exploitation

L'exploitation doit être conduite conformément au schéma d'exploitation et au plan de phasage définis par le présent arrêté.

5.1. Défrichement

Les opérations de déboisement et de défrichement sont menées conformément aux dispositions de l'arrêté ministériel du 24 janvier 1994.

Sans préjudice de la législation en vigueur, le déboisement et le défrichage éventuels des terrains sont réalisés, progressivement, par phases correspondant aux besoins de l'exploitation.

Le défrichement ne doit pas avoir lieu pendant la période de nidification des oiseaux.

5.2. Technique de décapage

Le décapage des terrains est limité aux besoins des travaux d'exploitation et il est réalisé de manière sélective, de façon à ne pas mêler les terres végétales constituant l'horizon humifère aux stériles.

Le décapage est effectué à l'automne après la formation des graines par les végétaux.

L'horizon humifère et les stériles sont stockés séparément et réutilisés pour la remise en état des lieux.

5.3. Épaisseur d'extraction – phasage

La profondeur maximale de l'extraction autorisée est de 11 mètres . Elle est décomposée comme suit :

- découverte d'une épaisseur moyenne de 1,4 m (mini 0 m, maxi 3 m) dont 0,5 m de terre végétale ;
- gisement exploitable d'une épaisseur moyenne de 5,9 m (mini 5,5 m, maxi 8 m).

La cote minimale de l'extraction ne doit pas être inférieure à 4 mètres NGF.

5.4. Méthode d'exploitation

Le principe d'exploitation repose sur une extraction à ciel ouvert, en fouille partiellement noyée, sans rabattement de la nappe, à l'aide d'une pelle mécanique à bras rallongé ou d'une dragueline.

L'exploitation comprend 1 à 3 m hors d'eau.

Les matériaux extraits lors du décapage sont soit directement réutilisés pour la remise en état des terrains exploités précédemment, soit stockés provisoirement sous forme de merlons en bordure de zone exploitable.

Les matériaux extraits (galets, graviers et sables) au moyen d'une dragline (ou éventuellement avec une pelle hydraulique) sont après ressuyage repris par chargeur et chargées dans les camions semi-remorques assurant le transport jusqu'aux installations de traitement de la société CARRIERES DE THIVIERS existantes, situées à 5 km à l'ouest sur Lamothe-Montravel. au lieu-dit Puissesauumes.

5.5. Phasage prévisionnel

L'exploitation de la superficie autorisée doit être conduite en trois phases comme décrites dans le dossier du pétitionnaire.

Phase	Durée	Surfaces exploitées	Volumes théoriques dégagés		Tonnages commercialisables (gisement) en t
			Découverte (m ³)	Gisement (m ³)	
1	5 ans	12 ha	230000	500000	1000000
2	5 ans	12 ha	105000	500000	1000000
3	5 ans	3,7 ha	45000	200000	400000
Total	15 ans	23,7 ha	380000	1200000	2400000

5.6. Aménagements particuliers

Lors des travaux d'extraction en suivant la progression de l'exploitation et de la remise en état de la gravière, des merlons végétalisés sont mis en place sur la bande de retrait de 10 m en limite de la zone exploitée sur la carrière selon l'implantation suivante:

- merlons de 3 m environ de hauteur en bordure nord du projet sur tout le linéaire de la future déviation de la RD 936. ;
- merlons de 2 m environ de hauteur le long des voies communales et de la RD 11 ou en limite de la future zone artisanale;
- merlons qui pourront atteindre 5 m de hauteur au droit des habitations riveraines les plus exposées aux impacts sonores.

Ces merlons sont constitués de terres végétales et les limons superficiels préalablement décapés sur environ 0,5 m d'épaisseur sur les zones mises en chantier.

La position géographique des merlons définie sur la base de l'analyse du contexte général dans lequel s'insère le site et de sa perception visuelle prévisible est précisée sur le plan noté "planche 6 " annexé au présent arrêté.

5.7. Destination des matériaux

Les matériaux extraits doivent être utilisés conformément aux dispositions du schéma départemental des carrières du département de la Dordogne approuvé par arrêté préfectoral du 30 septembre 1999.

Article 6 : Sécurité du public

6.1. Clôture et accès

Durant les heures d'activité, l'accès à la carrière est contrôlé. En dehors des heures ouvrées, l'accès est interdit.

L'accès à toute zone dangereuse des travaux d'exploitation, notamment l'accès au front en cours d'exploitation est interdit par une clôture efficace ou tout autre dispositif équivalent.

Le danger est signalé par des pancartes placées en périphérie du site et, plus particulièrement, le long des voies de communication.

Les plans d'eau résultant de l'extraction et de bassins de décantation, présents sur le périmètre d'autorisation sont bordés par un merlon ou clôturés et complétés par des panonceaux signalant leur caractère potentiellement dangereux (risque de noyade).

6.2. Éloignement des excavations

Les bords des excavations sont tenus à distance horizontale d'au moins 10 mètres des limites du périmètre sur lequel porte l'autorisation (P.A.), ainsi que de l'emprise des éléments de la surface dont l'intégrité conditionne le respect de la sécurité et de la salubrité publique.

Cette bande d'au moins 10 mètres ne doit faire l'objet d'aucune exploitation.

De plus, l'exploitation de la masse doit être arrêtée à compter des bords de la fouille ou du front de

taille à une distance horizontale telle que compte tenu de la nature et de l'épaisseur tant de la masse exploitée que des terres de recouvrement, l'équilibre des terrains voisins et infrastructures existantes ne soit pas compromis. Cette distance prend en compte la hauteur totale des excavations, la nature et l'épaisseur des différentes couches présentes sur toute cette hauteur.

Le sous cavage est interdit.

Article 7 : Plan d'exploitation

Un plan à l'échelle adaptée à la superficie de la carrière doit être établi annuellement par l'exploitant où sont reportés :

- les limites du périmètre (P.A.) sur lequel porte le droit d'exploiter ainsi que ses abords dans un rayon de 50 mètres ;
- les limites du périmètre extractible (P.E.);
- les bords de la fouille ;
- les courbes de niveau et les côtes d'altitude des points significatifs et, notamment des carreaux (cote NGF) ;
- les zones en cours d'exploitation ;
- les zones déjà exploitées non remises en état ;
- les zones remises en état
- la position des constructions, ouvrages ou infrastructures visées à l'article 6.2 ci-dessus et, s'il y a lieu, leur périmètre de protection institué en vertu de réglementations spéciales ;
- les bornes visées à l'article 3.2 ;
- les pistes et voies de circulation ;
- les zones de stockage des produits finis, des stériles, des terres de découverte ;
- les installations fixes de toute nature (bascules, locaux, installations de traitement, etc ...).

Ce plan est accompagné de toutes indications qualitatives et quantitatives permettant d'assurer le suivi des travaux d'exploitation et de remise en état (dont, notamment, la surface totale déjà remise en état, la surface remise en état dans l'année précédente ...). Il est, notamment, joint un relevé, établi par un géomètre ou une personne compétente et équipée de matériels homologués mentionnant : le volume des stocks de stériles de découverte et terre végétale présents sur le site.

Une copie de ce plan certifié, daté et signé par l'exploitant et ses annexes sont tenus à la disposition de l'inspection des installations classées.

Article 8 : Prévention des pollutions

8.1. Dispositions générales

L'exploitant doit prendre toutes les dispositions nécessaires dans la conduite de l'exploitation pour limiter les risques de pollution des eaux, de l'air, des sols ou de nuisances par le bruit, les vibrations et l'impact visuel.

Les voies de circulation internes et aires de stationnement des véhicules sont aménagées et entretenues.

Un contrôle régulier de la continuité hydraulique des fossés qui longent le site en bordure Est, le long de la VC n° 29, et en bordure nord de la parcelle n° 364 en limite avec la future zone artisanale à

vocation écologique, est effectué pendant toute la durée de l'exploitation de la carrière.

Les voies de circulation publiques doivent être débarrassées de tous gravats ou boue qui ont pu être déposés par les véhicules accédant ou provenant de la carrière.

Toutes précautions doivent être prises pour éviter le déversement dans la fouille de matières fermentescibles dangereuses, d'hydrocarbures et de tout résidu susceptibles de polluer les eaux superficielles et souterraines.

8.2. Prévention des pollutions accidentelles

Les dispositions nécessaires sont prises pour qu'il ne puisse y avoir, en utilisation normale ou en cas d'accident, déversement de matières dangereuses ou insalubres vers le milieu naturel, en particulier :

- I - Tout stockage d'un liquide susceptible de créer une pollution des eaux ou des sols est associé à une capacité étanche de rétention dont le volume est au moins égal à la plus grande des deux valeurs suivantes :

- 100 % de la capacité du plus grand réservoir,
- 50 % de la capacité des réservoirs associés.

Cette disposition ne s'applique pas aux bassins de traitement des eaux résiduaires.

Lorsque le stockage est constitué exclusivement en récipients de capacité \leq à 250 litres, la capacité de rétention peut être réduite à 20 % de la capacité totale des fûts associés sans être $<$ à 1 000 litres ou à la capacité totale lorsqu'elle est $<$ à 1 000 litres.

- II - Le ravitaillement, l'entretien et le lavage des engins de chantier sont réalisés sur une aire étanche entourée par un caniveau et reliée à un point bas étanche permettant la récupération totale des eaux ou liquides résiduels. Le ravitaillement des engins à mobilité réduite pourra être effectué sur l'emprise des zones d'extraction en dehors de l'aire étanche prévue ci-dessus à condition de disposer, à proximité immédiate, d'un bac mobile destiné à collecter les éventuelles égouttures et de produits absorbants pour la récupération des liquides déversés accidentellement. Ce ravitaillement, par camion citerne, est effectué, autant que possible, à l'aide de raccords étanches haute pression. Un kit de dépollution doit être disponible sur l'engin considéré lors de chaque opération de ravitaillement.

Une procédure est établie, en ce sens, par l'exploitant. L'exploitant veille au respect, par ses employés ou ses prestataires externes, de cette procédure.

- III - Les produits récupérés, en cas d'accident, ne peuvent être rejetés et doivent, soit être réutilisés, soit éliminés comme les déchets.

Dans le cas d'un déversement accidentel d'hydrocarbures, les terres souillées sont immédiatement excavées et évacuées vers un centre de traitement agréé.

Une éventuelle pollution d'un plan d'eau sera circonscrite par des boudins oléophiles. Les eaux éventuellement polluées seront pompées et évacuées vers un centre de traitement

agréé.

- IV - L'exploitant constitue un registre des fiches de données de sécurité des produits présents sur le site. Ce registre est tenu à disposition de l'inspection des installations des installations classées et des services d'incendie et de secours.

8.3. Prélèvement d'eau

L'eau utilisée dans l'établissement, destinée aux usages sanitaires, provient uniquement du réseau public de distribution d'eau potable.

L'eau utilisée pour le nettoyage des roues des camions de transport, le lavage des bennes des engins et l'arrosage des pistes, en période sèche, est prélevée dans une réserve d'eau claire dont l'appoint en eau s'effectue depuis le plan d'eau.

L'exploitant prend toutes les dispositions dans la conception et l'exploitation des installations pour limiter la consommation d'eau.

8.4. Gestion des eaux

L'exploitant doit prendre toutes les dispositions nécessaires en vue d'optimiser le recyclage des eaux utilisées sur le site, en particulier, pour les opérations de lavage des engins (roues et véhicules). Les dispositifs décanteurs/déshuileurs font l'objet de surveillance, d'entretien et de vidange réguliers en vue du respect notamment des dispositions de l'article 8.4.3.

8.4.1. Eaux de procédé

Il n'y a pas de lavage des matériaux sur le site.

8.4.2. Eaux domestiques

Les eaux domestiques sont traitées et évacuées conformément à la réglementation en vigueur sur les dispositifs d'assainissement autonome dont, notamment, l'arrêté ministériel du 6 mai 1996 fixant les prescriptions techniques applicables aux systèmes d'assainissement non collectifs ou tout autre texte qui viendrait s'y substituer.

8.4.3. Eaux de ruissellement

Les eaux de ruissellement, éventuellement rejetées dans le milieu naturel, doivent respecter les valeurs suivantes :

- ↳ pH compris entre 5,5 et 8,5 ;
- ↳ température < à 30°C ;
- ↳ Matières en Suspension Totale (M.E.S.T.) < à 35 mg/l ;
- ↳ Demande Chimique en Oxygène (D.C.O.) sur effluent non décanté < à 125 mg/l ;
- ↳ hydrocarbures < à 5 mg/l.

8.4.4. Eaux de lavage (roues et véhicules)

Les opérations de lavage des engins sont effectuées sur une aire étanche reliée à un séparateur d'hydrocarbures. Le circuit des eaux associé est basé sur un recyclage. Les eaux chargées collectées sont dirigées vers les bassins de décantation. Une fois séchées, les fines issues de la décantation sont utilisées pour la remise en état du site.

8.4.5. Surveillance des eaux souterraines

Le suivi de la piézométrie et de la qualité des eaux souterraines, à l'échelle du site d'exploitation, est réalisé à partir des 3 ouvrages piézométriques notés A (amont), B et C, réalisés spécifiquement par l'exploitant, en limite d'emprise selon le plan en annexe au présent arrêté.

Les piézomètres doivent être maintenus en bon état, capuchonnés et cadenassés. Leur intégrité et leur accessibilité doivent être garanties quel que soit l'usage du site.

L'exploitant doit faire procéder, par un laboratoire agréé, à deux campagnes annuelles de prélèvements et d'analyses en périodes de basses et hautes eaux sur les piézomètres mentionnés ci-dessus et sur les paramètres suivants :

- ↪ pH,
- ↪ M.E.S.,
- ↪ D.C.O.,
- ↪ D.B.O.₅,
- ↪ nitrates
- ↪ hydrocarbures totaux.

Les prélèvements, les conditions d'échantillonnage et les analyses doivent être réalisés selon les règles de l'art et les normes en vigueur.

Les résultats d'analyses commentés doivent être tenus à disposition de l'inspecteur des installations classées. Toute anomalie doit lui être signalée sans délai.

Si ces résultats mettent en évidence une pollution des eaux souterraines, l'exploitant détermine, par tous les moyens utiles, si ses activités sont à l'origine ou non de la pollution constatée. Il informe l'inspecteur des installations classées du résultat de ses investigations et, le cas échéant, des mesures prises ou envisagées.

Lorsque les piézomètres sont localisés hors du site, sur des propriétés publiques ou privées, une convention relative aux conditions d'accès et de réalisation des prélèvements doit être signée avec chacun des propriétaires concernés. Chaque convention est tenue à la disposition de l'inspecteur des installations classées.

Les modalités de surveillance telles que le nombre et l'emplacement des piézomètres, les paramètres à surveiller, la fréquence des prélèvements, etc. pourront être aménagées ou adaptées au vu des résultats d'analyses prévus ci-dessus.

8.5. Pollution atmosphérique

Il est interdit d'émettre dans l'atmosphère des fumées épaisses, buées, suies, poussières ou gaz malodorants, toxiques ou corrosifs, susceptibles d'incommoder le voisinage, de nuire à la santé ou à la sécurité publique, à l'agriculture, à la protection et à l'environnement ainsi qu'à la conservation des sites et monuments.

L'exploitant doit prendre toutes les dispositions utiles pour éviter l'émission et la propagation des poussières notamment :

- par la limitation de la vitesse de circulation des camions et engins à 30 km/h ;
- les véhicules doivent être conformes aux normes réglementaires de construction ;

- les chemins et voies d'accès doivent être régulièrement entretenus ;
- l'arrosage des pistes par déversement d'eau en période sèche.

8.6. Déchets

Toutes dispositions doivent être prises pour limiter les quantités de déchets produits.

Les diverses catégories de déchets sont collectées séparément puis valorisées ou éliminées vers des installations dûment autorisés.

Les déchets produits sur le site sont stockés dans des conditions prévenant les risques de pollution (prévention des envols, des infiltrations dans le sol, des odeurs).

Les déchets banals (bois, papiers, verre, plastiques, caoutchouc, etc.) et non contaminés par des substances toxiques peuvent être valorisés ou éliminés dans les mêmes conditions que les ordures ménagères.

Les déchets industriels dangereux (huiles notamment) doivent être éliminés régulièrement et au moins une fois par an dans des installations autorisées à les recevoir. Les stockages à demeure de déchets notamment dangereux sont interdits sur le site.

Les déchets produits (déchets ménagers du personnel, chiffons, emballages divers), à l'exception des matériaux de découverte et les stériles, sont évacués selon une filière adaptée.

Tout brûlage à l'air libre est interdit.

Les documents justificatifs de l'élimination des déchets industriels dangereux sont conservés au moins trois ans.

Article 9 : Prévention des risques

9.1. Dispositions générales

9.1.1. Règles d'exploitation

L'exploitant prend toutes dispositions en vue de maintenir le niveau de sécurité notamment, au niveau des équipements et matériels dont le dysfonctionnement placerait l'installation en situation dangereuse ou susceptible de le devenir.

Toutes dispositions doivent être prises pour éviter les risques d'incendie et d'explosion.

Ces dispositions portent, notamment, sur :

- la conduite des installations (consignes en situation normale ou cas de crise, essais périodiques) ;
- l'analyse des incidents et anomalies de fonctionnement ;
- la maintenance et la sous-traitance ;
- l'approvisionnement en matériel et en matière ;
- la formation et la définition des tâches du personnel.

Tous les équipements et installations nécessaires à la prévention, à la détection, à l'alerte des secours et à

la lutte contre l'incendie ainsi que les installations électriques et de chauffage font l'objet de vérifications régulières et sont maintenus en bon état de fonctionnement. Les vérifications périodiques de ces matériels sont inscrites sur un registre tenu à la disposition de l'inspection des installations classées.

La norme NFX 08003, relative à l'emploi des couleurs et des signaux de sécurité, doit être appliquée conformément à l'arrêté ministériel du 4 août 1982 afin de signaler :

- les moyens de secours,
- les stockages présentant des risques,
- les boutons d'arrêt d'urgence,
- les diverses interdictions.

9.1.2. Équipements importants pour la sécurité

L'exploitant établit et tient à la disposition de l'inspection des installations classées la liste des équipements importants pour la sécurité.

L'établissement doit être pourvu en moyens de lutte contre l'incendie adaptés aux risques encourus en nombre suffisant et correctement répartis sur la surface à protéger.

Les équipements de sécurité et de contrôle et les moyens d'intervention et de secours doivent être maintenus en bon état de service et vérifiés périodiquement.

Les résultats de ces contrôles doivent être consignés sur un registre.

Les procédures de contrôle, d'essais et de maintenance des équipements importants pour la sécurité ainsi que la conduite à tenir dans l'éventualité de leur indisponibilité sont établies par consignes écrites.

9.2. Appareils à pression

Tous les appareils à pression, en service dans l'établissement, doivent satisfaire aux prescriptions du décret n° 99-1046 du 13 décembre 1999 et de l'arrêté ministériel du 15 mars 2000 modifié relatif à l'exploitation des équipements sous pression.

Article 10 : Bruits et vibrations

L'exploitation doit être menée de manière à ne pas être à l'origine de bruits aériens ou de vibrations mécaniques susceptibles de compromettre la santé ou la sécurité du voisinage ou de constituer une gêne pour sa tranquillité.

Les prescriptions suivantes sont applicables aux installations :

- l'arrêté ministériel du 23 janvier 1997 relatif à la limitation des bruits émis dans l'environnement par les Installations Classées pour la Protection de l'Environnement ;
- la circulaire du 23 juillet 1986 relative aux vibrations mécaniques émises dans l'environnement par les Installations Classées pour la Protection de l'Environnement en dehors des tirs de mines.

10.1. Bruits

10.1.1. Véhicules et engins

Les véhicules de transport, les matériels de manutention et les engins de chantier, utilisés à l'intérieur de l'établissement, doivent être conformes aux dispositions en vigueur les concernant en matière de limitation de leurs émissions sonores. En particulier, les engins de chantier doivent être conformes à un type homologué.

Les engins, dont la première mise sur le marché ou la première mise en service dans l'un des États membres de la communauté est postérieure au 3 mai 2002, doivent satisfaire aux dispositions de l'arrêté ministériel du 18 mars 2002 relatif aux émissions sonores dans l'environnement des matériels utilisés à l'extérieur des bâtiments.

10.1.2. Appareils de communication

L'usage de tous appareils de communication, par voie acoustique (sirènes, avertisseurs, hauts-parleurs, etc.), gênants pour le voisinage, est interdit sauf si leur emploi est exceptionnel et réservé à la prévention ou au signalement d'incidents graves ou d'accidents.

10.1.3. Niveaux acoustiques

Sans préjudice du respect des valeurs d'émergence ci-après, les niveaux limites de bruit à ne pas dépasser, en limite de zone autorisée, sont les suivants :

Emplacement (s)	Niveau limite de bruit admissible en dB(A)	
	Période diurne 7h00 – 22 h00 sauf dimanche et jours fériés	Période nocturne 22h00 – 7h00 y compris dimanche et jours fériés
Limite du périmètre autorisé (P.A.) face à l'habitation située en partie Ouest	47,5 dB(A)	Pas d'activité
Limite du périmètre autorisé (P.A.) face à l'habitation située en partie Nord-Est	45,5 dB(A)	Pas d'activité
Limite du périmètre autorisé (P.A.) face aux habitations situées situées en partie Sud- Est	47,5 dB(A)	Pas d'activité
Limite du périmètre autorisé (P.A.) face aux habitations situées situées en partie Sud- Ouest	47,0 dB(A)	Pas d'activité

Limite du périmètre autorisé (P.A.) hors secteurs ci-avant	70 dB(A)	Pas d'activité
--	----------	----------------

Les émissions sonores de l'établissement n'engendrent pas une émergence supérieure aux valeurs admissibles fixées dans le tableau ci-après dans les zones à émergence réglementée.

Niveau de bruit ambiant existant dans les zones à émergence réglementée (incluant le bruit de l'établissement)	Émergence admissible de 7H00 à 22H00 sauf dimanches et jours fériés	Émergence admissible de 22 H 00 à 7 H 00 ainsi que les dimanches et jours fériés
> à 35 dB(A) et ≤ à 45 dB(A)	6 dB(A)	4 dB(A)
> à 45 dB(A)	5 dB(A)	3 dB(A)

L'émergence résulte de la comparaison du niveau de bruit ambiant (établissement en fonctionnement) et du bruit résiduel (absence du bruit généré par l'établissement) tels que définis à l'article 2 de l'arrêté ministériel du 23 janvier 1997.

Dans le cas où le bruit particulier de l'établissement est à tonalité marquée au sens du point 1.9 de l'annexe de l'arrêté ministériel du 23 janvier 1997, de manière établie ou cyclique, sa durée d'apparition ne peut excéder 30 % de la durée de fonctionnement de l'établissement dans chacune des périodes diurne ou nocturne définies dans le tableau ci-dessus.

10.1.4. Contrôles

Dès la mise en activité de la carrière puis au moins tous les 3 ans, l'exploitant fait réaliser une mesure des niveaux d'émission sonore de son établissement par une personne ou un organisme qualifié choisi après accord de l'Inspection des Installations Classées. Cette mesure est réalisée selon la méthode fixée à l'annexe de l'arrêté du 23 janvier 1997 susvisé au droit des zones à émergence réglementées.

Ces contrôles font apparaître les valeurs d'émergence induites par les activités au droit des zones à émergence réglementées.

Lorsque les fronts de taille se rapprochent des zones habitées, l'inspection des installations classées peut demander à l'exploitant de faire effectuer des contrôles périodiques supplémentaires.

Les résultats et l'interprétation de ces mesures sont transmis à l'inspection des installations classées dans le mois suivant la réception du rapport de mesures par l'exploitant.

Les frais occasionnés par tous ces différents contrôles sont à la charge de l'exploitant.

10.2. Vibrations

Pour l'application des dispositions de la circulaire n°23 du 23 juillet 1986 relative aux vibrations mécaniques émises dans l'environnement par les installations classées, toute intervention nécessitant la

mise en œuvre de la méthode d'analyse fine de la réponse vibratoire telle que définie dans ladite circulaire ne peut être effectuée que par un organisme compétent.

Article 11 : Évacuation des matériaux et circulation

L'exploitant prend les mesures nécessaires pour que les véhicules sortant du site autorisés à l'article 1.1. ne soient pas à l'origine, sur les voies publiques et leurs abords :

- ni d'envois de poussières ;
- ni de dépôts de poussières, boues ou minéraux et ce, quelques soient les conditions atmosphériques .

Le matériau extrait doit être transporté dans un état compatible avec les conditions de circulation, l'exploitant doit prendre toutes dispositions pour maintenir les chaussées empruntées pour les besoins de son exploitation en parfait état de propreté.

L'exploitant veille au respect du chargement des véhicules de transport des matériaux accédant à la R.D. 11., notamment en ce qui concerne le poids total autorisé en charge (PTAC) et le poids total roulant autorisé (PTRA). A cet effet, ces véhicules sont systématiquement pesés.

Un panneau apposé sur le site avant l'accès à la voirie publique rappelle aux chauffeurs l'importance du respect des dispositions du Code de la Route, notamment lors de la traversée des villages. Les installations sont accessibles facilement par les services de secours. Les aires de circulation sont aménagées pour que les engins des services d'incendie puissent évoluer sans difficulté.

Article 12 : État final

12.1. Principe et notification

12.1.1. Principe

- A -** L'exploitant est tenu de remettre le site affecté par son activité dans un état tel qu'il ne s'y manifeste aucun des dangers ou inconvénients mentionnés à l'article L 511 du Code de l'Environnement en tenant compte des caractéristiques essentielles du milieu environnant.

La remise en état de la carrière doit être coordonnée à l'exploitation conformément au schéma de remise en état et à l'échéancier annexés au présent arrêté.

L'exploitant notifie la remise en état de chaque phase au préfet.

Les mesures de remise en état prévues ressortent de l'étude menée afin d'assurer la sécurité du site et de le réintégrer dans son environnement de façon harmonieuse.

L'exploitant doit adresser au préfet, au moins 6 mois avant l'échéance de la présente autorisation, un dossier comprenant :

- la date prévue d'arrêt de l'exploitation et la date prévue pour la fin du réaménagement,
- les plans réels ou prévisionnels des installations et des terrains remis en état,
- un mémoire sur l'état du site explicitant notamment le respect de l'article 12.2,

- dans la mesure du possible, des photos significatives de l'état du site après réaménagement.

Le mémoire sur l'état du site doit préciser notamment :

- les incidents intervenus au cours de l'exploitation,
- les conséquences prévisibles de la fin d'activité sur le milieu,
- les mesures compensatoires et surveillances éventuellement nécessaires afin d'assurer la protection des intérêts visés à l'article L511.1 du Code de l'Environnement,
- l'évacuation et l'élimination des produits dangereux, polluants et déchets,
- l'éventuelle dépollution des sols et eaux souterraines.

B - L'extraction de matériaux, autres que ceux destinés à la remise en état du site, doit être arrêtée **6 mois** au moins avant l'échéance de la présente autorisation.

C - La remise en état définitive du site affecté par l'exploitation du périmètre autorisé visé à l'article 2.3 doit être achevée **3 mois** au moins avant l'échéance de la présente autorisation.

L'exploitant peut déclarer dans les mêmes conditions que celles précisées ci avant, l'arrêt définitif d'une partie significative du périmètre autorisé dès lors que la remise en état de cette partie est définitive. Dans l'attente, les zones remises en état sont entretenues par l'exploitant en tant que de besoin.

La déclaration d'arrêt définitif d'une partie significative du périmètre autorisé, soumise à la police des carrières en application de l'article 107 du Code Minier, est obligatoire avant toute utilisation de la partie du site pour une activité autre que celles soumises à la dite police des carrières.

12.1.2. Notification de remise en état

La conformité des travaux de remise en état est constatée par procès verbal de récolement établi par l'inspection des installations classées. Toute infraction aux prescriptions relatives aux conditions de remise en état constitue un délit conformément aux dispositions de l'article L.514-11 du Code de l'environnement.

12.2. Conditions de remise en état

La remise en état des lieux aura pour but premier d'assurer la sécurité du site et de la réintégrer dans son environnement de façon harmonieuse.

Les principes de remise en état avec la prise en compte des recommandations de l'étude écologique et de l'étude paysagère consistent en:

- l'aménagement des berges de deux plans d'eau distincts, un plan d'eau Nord "amont" de 11,5 ha et un plan d'eau Sud "aval" de 8,5 ha, de façon irrégulière afin d'augmenter la diversité écologique et paysagère,
- afin de s'inscrire et de contribuer à la zone d'activité éco-pôle, la diversification des habitats et des niches écologiques est recherchée, notamment, au travers de la diversification des berges, la création d'une mosaïque de milieux et de zones de hauts-fonds, le développement de la colonisation du talus rivulaire par les plantes héliophytes et hydrophytes, afin de reconstituer un milieu favorable à l'implantation des amphibiens et des odonates et à la reconstitution de zones de frayères pour les poissons.

La remise en état comporte les principales dispositions suivantes :

- le nettoyage général du site.
- l'enlèvement de l'ensemble de la signalisation,
- la mise en sécurité des piézomètres par des techniques appropriées permettant de garantir l'absence de circulation d'eau entre les différentes nappes d'eau souterraine contenues dans les formations géologiques aquifères traversées et l'absence de transfert de pollution.

12.3. Remblayage de la carrière

Le remblayage de la carrière par apport de matériaux extérieurs ou déchets est interdit.

Article 13 : Constitution des garanties financières

L'exploitant doit remplir l'obligation de constitution de garanties financières, prescrites par l'article L.516-1 du Code de l'environnement, dans les conditions suivantes.

13.1. Montant des garanties financières

Compte tenu du phasage d'exploitation et de réaménagement tel que défini à l'article 5.5 du présent arrêté, le montant des garanties financières retenu est égal au montant maximal, calculé pour période quinquennale et une période de deux ans, nécessaire pour effectuer le réaménagement correspondant à la dite période. Ce montant est fixé à :

Période considérée	Montant de la garantie financière (en € TTC)	Surface remise en état au début de la période considérée (en ha)	Surface remise en état à l'échéance de la période considérée (en ha)
De la date de notification du présent arrêté à 5 ans après cette date	245200	0	4 ha 04 a 50 ca
De 5 ans après la date de notification du présent arrêté à 10 ans après cette date	245200	4 ha 04 a 50 ca	14 ha 41 a 10 ca
De 10 ans après la date de notification du présent arrêté à 15 ans après cette date	219800	14 ha 41 a 10 ca	32 ha 46 a 13 ca

Le montant des garanties financières inscrit dans le tableau ci-dessus correspond au montant de référence établi sur la base d'un indice TP01 égal à 702,6 correspondant au mois d'août de l'année 2013 qu'il convient de réactualiser selon les prescriptions de l'article 13.3.

En toute période, l'exploitant doit être en mesure de justifier l'existence d'une caution solidaire telle que prévue par la réglementation et d'un montant au moins égal à la somme fixée dans le tableau ci-dessus en fonction de la période concernée.

13.2. Augmentation des garanties financières

Toute modification de l'exploitation conduisant à une augmentation du coût de la remise en état nécessite une augmentation des garanties financières.

Toute modification des conditions d'exploitation conduisant à l'augmentation des garanties financières doit être portée, sans délai, à la connaissance du préfet et ne peut intervenir avant la fixation du montant de celles-ci par arrêté complémentaire et la fourniture de l'attestation correspondante par l'exploitant.

13.3. Renouvellement et actualisation des garanties financières

Compte tenu de la date d'échéance des garanties financières, telles qu'elles figurent sur le document transmis en début d'exploitation ou à la date d'échéance de tout document postérieur renouvelant ces garanties et au moins 6 mois avant cette date, l'exploitant transmet au préfet un nouveau document attestant la constitution des garanties financières et conforme à l'arrêté ministériel du 31 juillet 2012.

L'exploitant est tenu d'actualiser le montant des garanties financières et en atteste auprès du Préfet dans les cas suivants :

- tous les cinq ans au prorata de la variation de l'indice publié TP01 ;
- sur une période au plus égale à cinq ans lorsqu'il y a une augmentation > à 15 % de l'indice TP 01 et ce dans les six mois qui suivent ces variations

Le montant des garanties financières fixé à l'article 13.1. est indexé sur l'indice TP 01 publié par l'INSEE. L'indice TP 01 de référence est l'indice 702,6 correspondant au mois d'août de l'année 2013.

Le montant des garanties financières est alors actualisé selon la formule suivante :

$$C_n = C_r \quad \times \quad \frac{\text{Index}_n}{\text{Index}_r} \quad \times \quad \frac{1+\text{TVA}_n}{1+\text{TVA}_r}$$

C_n : Le montant des garanties financières à provisionner l'année n et figurant dans le document d'attestation de la constitution de garanties financières ;

C_r : le montant de référence des garanties financières ;

Index_n : indice TP 01 au moment de la constitution du document d'attestation de la constitution de garanties ;

Index_r : indice TP 01 utilisé pour l'établissement du montant de référence des garanties financières fixé par l'arrêté préfectoral ou indice TP 01 d'août 2013 (702,6) pour les carrières conservant comme montant de référence le montant forfaitaire calculé en appliquant les dispositions de l'arrêté du 9 février 2004 ;

TVA_n : taux de la TVA applicable au moment de la constitution du document d'attestation de la constitution de garanties financières ;

TVA_r : taux de la TVA applicable à l'établissement de l'arrêté préfectoral fixant le montant de référence des garanties financières.

L'actualisation des garanties financières doit être faite à l'initiative de l'exploitant sans que l'administration ait à le demander. Lorsque cette actualisation n'est pas prise en compte, dans toute attestation de renouvellement de garanties financières qui se trouverait concernée ou est prise en compte de façon insuffisante, dans ce cas l'exploitant peut faire l'objet des sanctions administratives prévues à l'article 13.6 ci-dessous.

13.4. Appel des garanties financières

En cas de défaillance, le Préfet fait appel aux garanties financières :

- soit en cas de non respect des prescriptions du présent arrêté, en matière de remise en état après que la mesure de consignation prévue à l'article L.514-1 du Code de l'environnement ait été rendue exécutoire ;
- soit en cas d'ouverture d'une procédure de liquidation judiciaire à l'encontre du cautionné ;
- soit en cas de disparition de l'exploitant ou cautionné, personne morale par suite de sa liquidation amiable ou judiciaire ou du décès de l'exploitant, personne physique.

13.5. Levée des garanties financières

Les garanties financières sont levées lorsque l'installation nécessitant la mise en place des garanties financières a été remise en état (fin de la période post-exploitation) et après que les travaux couverts par les garanties financières ont été normalement réalisés.

Ce retour à une situation normale est constaté, dans le cadre de la procédure de cessation d'activité prévue aux articles R.512-74 et R.512-39-1 à R.512-39-3, par l'inspection des installations classées qui établit un procès-verbal de récolement.

L'obligation de garanties financières est levée par arrêté préfectoral dans les formes prévues à l'article R.512-31 du Code de l'environnement après consultation des maires des communes intéressées.

En application de l'article R.516-5 du Code de l'environnement, le préfet peut demander la réalisation, aux frais de l'exploitant, d'une évaluation critique par un tiers expert des éléments techniques justifiant la levée de l'obligation de garanties financières.

13.6. Sanctions administratives et pénales

L'absence de garanties financières, par défaut de production par l'exploitant de l'attestation de garanties financières initiales ou de l'attestation de renouvellement visée à l'article 13.3., entraîne la suspension de l'exploitation après mise en œuvre des modalités prévues à l'article L.514-1 du Code de l'environnement.

Conformément à l'article L.514-1 du dit code, pendant la durée de la suspension, l'exploitant est tenu d'assurer à son personnel le paiement des salaires, indemnités et rémunérations de toute nature auxquels il avait droit jusqu'alors.

Toute infraction aux dispositions du présent arrêté relative à la remise en état constitue, après mise en demeure, un délit tel que prévu et réprimé par l'article L.514-11 du Code de l'environnement.

Article 14 : Hygiène et sécurité des travailleurs

L'exploitant est tenu de respecter les dispositions du Règlement Général des Industries Extractives (R.G.I.E.) qui lui sont applicables.

Article 15 : Modifications

Toute modification des conditions d'exploitation de la carrière, à son mode d'utilisation ou à son voisinage et de nature à entraîner un changement notable des éléments du dossier de demande d'autorisation doit être portée, avant sa réalisation, à la connaissance du préfet avec tous les éléments d'appréciation.

Article 16 : Changement d'exploitant

Le changement d'exploitant des installations visées au présent arrêté est soumis à autorisation préfectorale préalable.

Conformément aux dispositions de l'article R.516-1 du code de l'environnement, le nouvel exploitant doit adresser à Monsieur le Préfet un dossier de demande d'autorisation de changement d'exploitant comprenant notamment :

- une demande signée conjointement par le cédant et le nouvel exploitant ;
- les documents établissant les capacités techniques et financières du nouvel exploitant ;
- la constitution des garanties financières par le nouvel exploitant ;
- l'attestation du nouvel exploitant du droit de propriété ou d'utilisation des terrains y compris le maintien, de façon permanente, des accès aux parcelles privées enclavées.

Article 17 : Caducité

En application de l'article R.512-74 du Code de l'environnement, le présent arrêté cessera de produire effet si l'exploitation n'est pas mise en service dans le délai de 3 ans ou si la carrière n'est pas exploitée durant deux années consécutives sauf cas de force majeure.

Article 18 : Récolement

L'exploitant doit procéder, dans un délai d'un an à compter de sa notification, au récolement du présent arrêté préfectoral réglementant ses installations. Ce récolement doit conduire, pour chaque prescription réglementaire, à vérifier sa compatibilité avec les caractéristiques des installations et les procédures opérationnelles existantes.

Ce récolement, à la charge de l'exploitant de début d'exploitation et sous sa responsabilité, doit être accompagné, le cas échéant, d'un échéancier de résorption des écarts et transmis à l'inspecteur des installations classées.

Article 19 : Sanctions

L'inobservation des dispositions de l'arrêté ministériel du 22 septembre 1994 ou du présent arrêté est passible des sanctions administratives et pénales prévues par le code de l'environnement sans préjudice des sanctions administratives et pénales prévues par la loi du 3 janvier 1992 sur l'eau et les articles 141 et 142 du code minier.

Article 20 : Accidents/Incidents

Tout incident ou accident ayant compromis la sécurité de l'établissement ou du voisinage ou la qualité des eaux doit être consigné sur un registre.

L'exploitant est tenu à déclarer, « dans les meilleurs délais », à l'inspection des installations classées, les accidents ou incidents survenus du fait du fonctionnement de son installation qui sont de nature à porter atteinte aux intérêts mentionnés à l'article L.511-1 du Code de l'environnement.

L'exploitant détermine, ensuite, les mesures envisagées pour éviter son renouvellement compte tenu de l'analyse des causes et des circonstances de l'accident et les confirme dans un document transmis, sous 15 jours, à l'inspection des installations classées sauf décision contraire de celle-ci.

Article 21 : Droits des tiers

Les droits des tiers sont et demeurent expressément réservés.

Article 22 : Délais et voies de recours

Le présent arrêté peut être déféré au tribunal administratif de Bordeaux :

- par le demandeur ou l'exploitant, dans le délai de deux mois à compter de la date à laquelle la présente décision leur a été notifiée ;
- par les tiers, personnes physiques ou morales, les communes intéressées ou leurs groupements, dans un délai d'un an à compter de la publication ou de l'affichage de ces décisions. Toutefois, si la mise en service de l'installation n'est pas intervenue six mois après la publication ou l'affichage de la présente décision, le délai de recours continue à courir jusqu'à l'expiration d'une période de six mois après cette mise en service.

Article 23 : Publicité

Le présent arrêté sera inséré au recueil des actes administratifs de la Préfecture de la Dordogne.

Une copie sera déposée en mairie de Vélines et pourra y être consultée.

Un extrait de l'arrêté énumérant les prescriptions auxquelles la carrière est soumise sera affiché en mairie de Vélines pendant une durée minimum d'un mois.

Le même extrait sera affiché, en permanence, de façon visible, sur le site de la carrière par les soins du bénéficiaire de l'autorisation.

Un avis sera inséré par les soins de la préfecture et aux frais de l'exploitant dans deux journaux locaux ou régionaux diffusés dans tout le département.

Article 24 : Copie et exécution

M. le secrétaire général de la Préfecture de la Dordogne,
Mme la directrice régionale de l'environnement, de l'aménagement et du logement d'Aquitaine,
Mesdames et Messieurs les inspecteurs de l'environnement placés sous son autorité,
M. le maire de la commune de Vélines,

sont chargés, chacun en ce qui le concerne, de l'application du présent arrêté, dont une copie leur sera adressée ainsi qu'à la société Carrières de Thiviers.

Fait à Périgueux,

Le préfet,

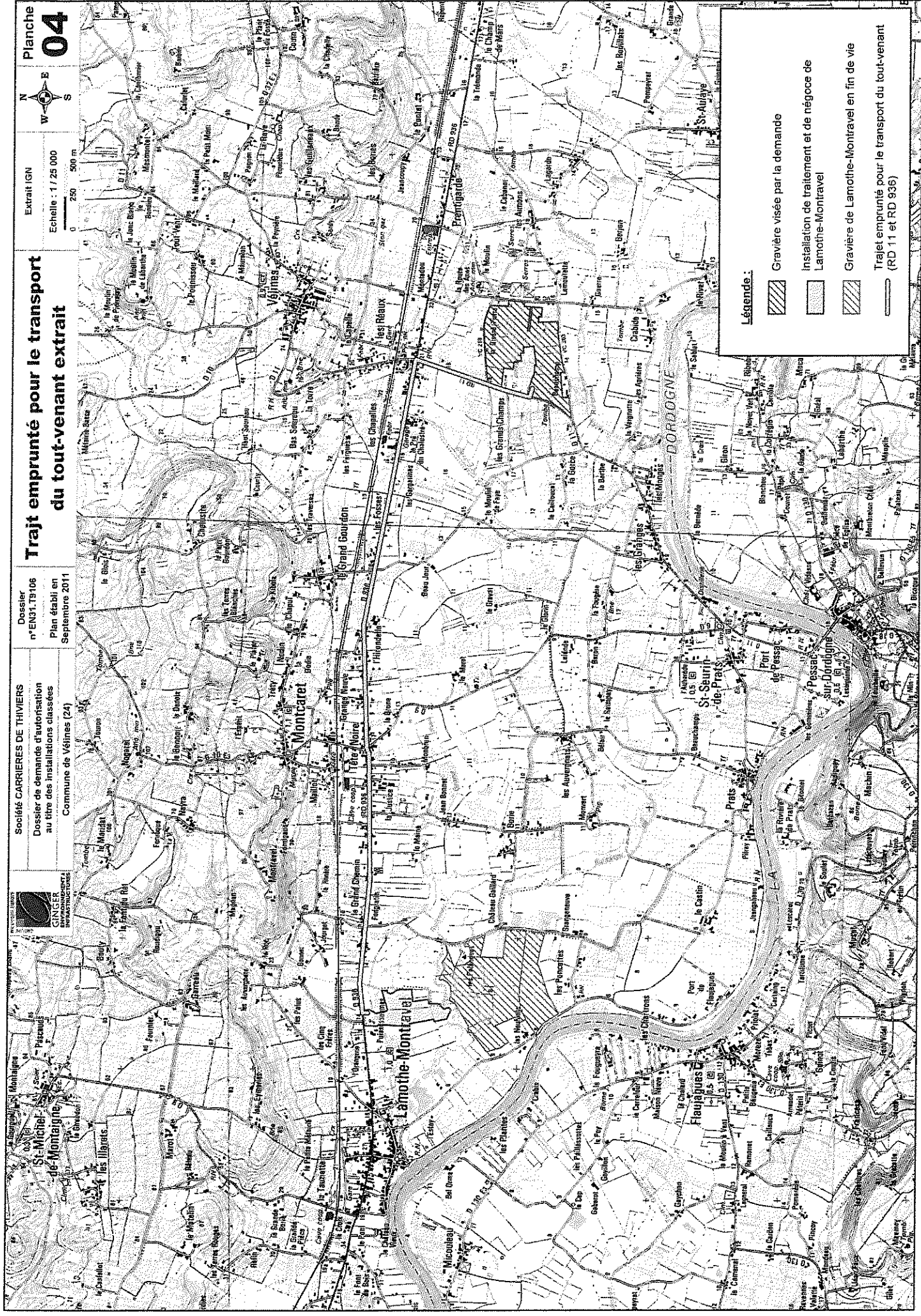
Pour le Préfet et par délégation,
le Secrétaire Général

Jean-Louis AMAT



ANNEXES : PLANS

- Carte de localisation au 1/25000 avec trajet emprunté pour le transport des matériaux (plan4 tome4)
- Plan parcellaire au 1/3000 (plan 2 tome 4)
- Plan d'ensemble au 1/3000 emprise exploitable (plan3 tome 4)
- Plans de phasage au 1/2500 (plans 5 à 8 tome 4)
- Plan de localisation des points de mesure de bruits au 1/750 (figure 6 page 95 tome 1)
- Plan d'implantation des piézomètres au 1/10000
- Plan de remise en état du site (plan 5 page 26 Etude Paysagère tome 3)

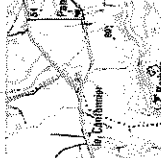


Extrait IGN
Echelle : 1 / 25 000

Planche **04**

Trait emprunté pour le transport du tout-venant extrait

Société CARRIERES DE THIVIERS
Dossier de demande d'autorisation au titre des installations classées
Commune de Vézines (24)




Légende :

- Gravière visée par la demande
- Installation de traitement et de négoce de Lamothe-Montravail
- Gravière de Lamothe-Montravail en fin de vie
- Trait emprunté pour le transport du tout-venant (RD 11 et RD 936)

Map labels include: Montcaret, Vézines, Grand Gaudon, les Riaux, Lamothe-Montravail, St-Seurin-de-Prats, Pessac-sur-Dordogne, Faurgues, Port de Pessac, St-Aubry, Dordogne, and various hamlets like le Moulin, la Chapelle, and le Grand.





Société CARRIERES DE THIVIERS
 Dossier de demande d'autorisation
 au titre des installations classées
 Commune de Vélaines (24)

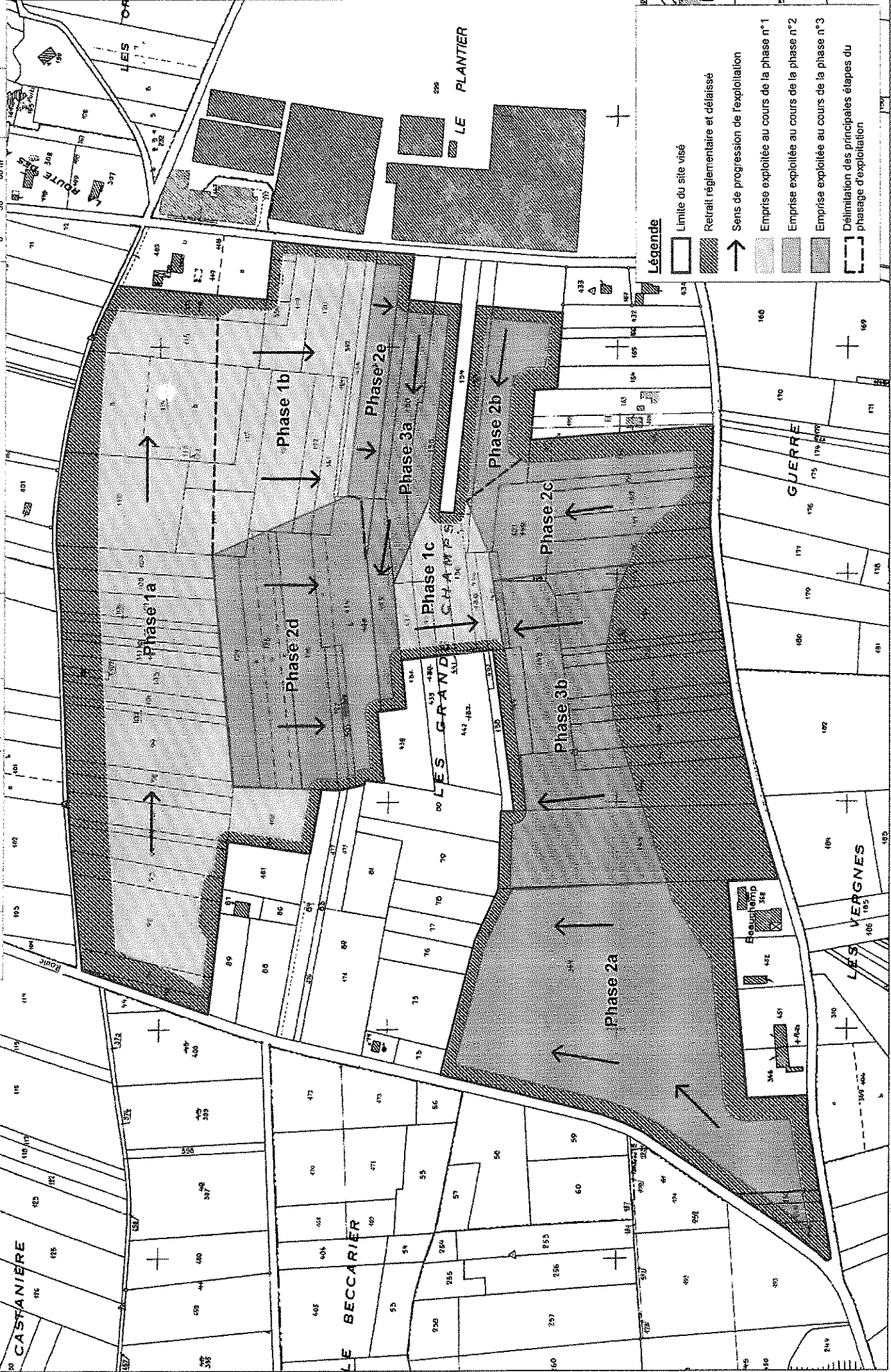
Dossier n°EV031.19106
 Plan établi en
 Septembre 2011

Emprise exploitable sur la gravière

Extrait cadastral
 Echelle : 1 / 3 000






Planche
03








Légende :






S1 : Infrastructures

-  Surface des infrastructures (burigalow, pont bascule, laveur de roues, bassin d'eau claire, station de pompage)
-  Piste de desserte interne permanente durant toute la durée de l'extraction
-  Piste de desserte interne temporaire
-  Merlon paysager et de protection acoustique permanent (il sera conservé et inclus dans le projet de réaménagement)
-  Merlons paysagers et de protection acoustique temporaires (déplacés selon l'avancement de l'exploitation)

S2 : Surfaces en chantier

-  Zone découpée à l'avancement
-  Zone exploitée en attente de remblaiement
-  Zone remblayée

L : Berges

-  Berges remises en état
 -  Berges en cours d'exploitation ou en attente de remise en état
- Autres**
-  Emprise du site visé pour l'exploitation de la gravière et la création des plans d'eau de l'éco-pôle
 -  Retraits réglementaires et délaissés à l'initiative de la société CARRIERES DE THIVIERS
 -  Plan d'eau résiduel

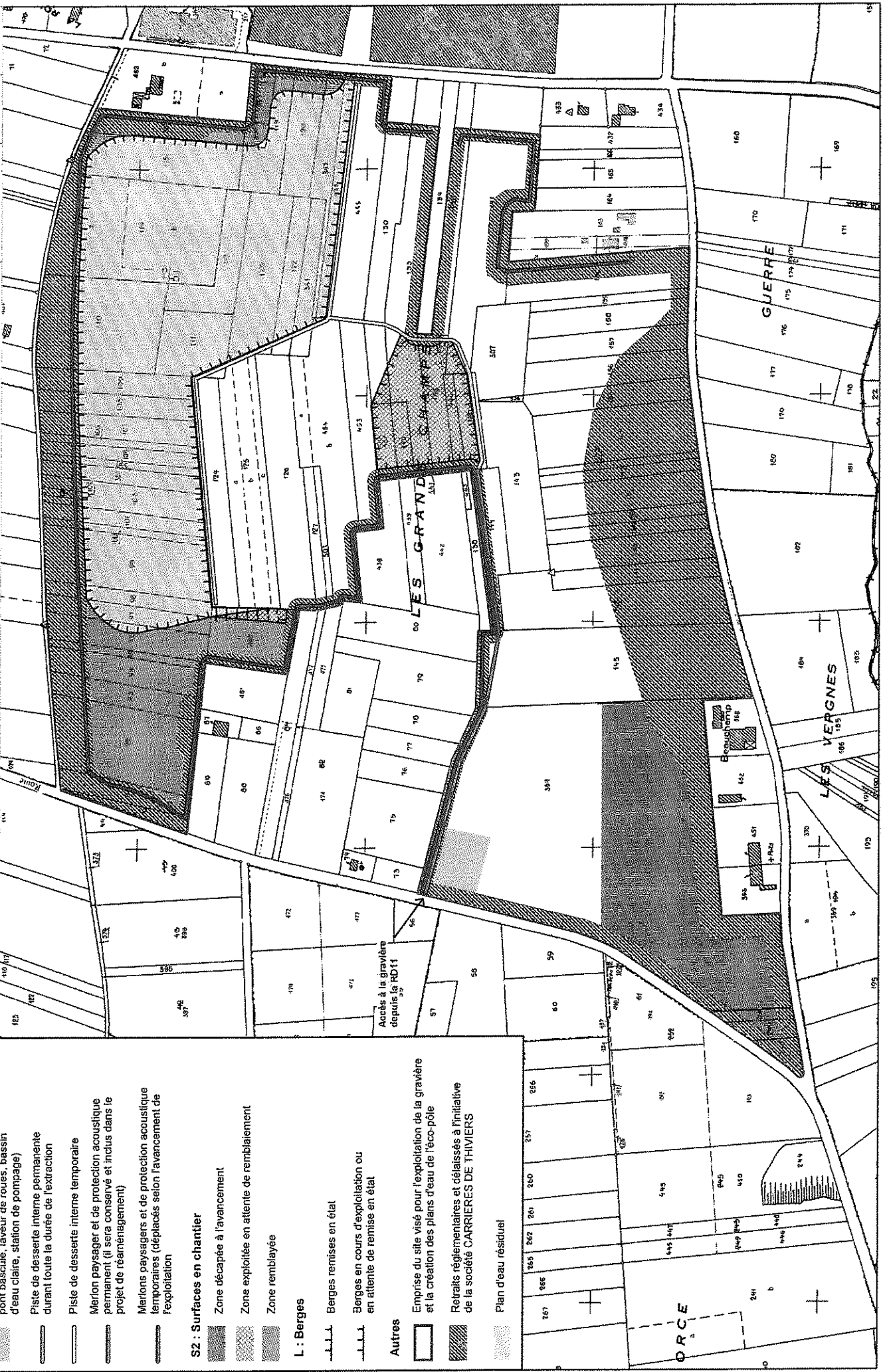
Société CARRIERES DE THIVIERS
 Dossier de demande d'autorisation
 au titre des installations classées
 Commune de Vélaines (24)

Dossier n°EN31.19106
 Plan établi en
 Janvier 2012

Etat projeté en fin de 1ère phase d'exploitation
 quinquennale et garanties financières

Extrait cadastral
 Echelle : 1 / 3 000

Planche
06



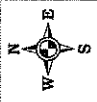
Accès à la gravière
 depuis la RD11

LES GRAND

GUERRE

LES VERGNES

ORCE



Extrait cadastral
Echelle : 1 / 3 000
0 30 60 m

**Etat projeté en fin de Zéme phase d'exploitation
quinquennale et garanties financières**

Dossier
n°EN31.19.106
Plan établi en
Janvier 2012

Société CARRIERES DE THIVIERS
Dossier de demande d'autorisation
au titre des installations classées
Commune de Vélizy (24)



Légende :

S1 : Infrastructures

- Surface des infrastructures (bungalow, pont bascule, laveur de roues, bassin d'eau claire, station de pompage)
- Piste de desserte interne permanente durant toute la durée de l'exploitation
- Piste de desserte interne temporaire
- Merlon paysager et de protection acoustique permanent (il sera conservé et inclus dans le projet de réaménagement)
- Merlons paysagers et de protection acoustique temporaires (déplacés selon l'avancement de l'exploitation)

S2 : Surfaces en chantier

- Zone décontamée à l'avancement
- Zone exploitée en attente de remblaiement
- Zone remblayée

L : Berges

- Berges remises en état
- Berges en cours d'exploitation ou en attente de remise en état

Autres

- Emprise du site visé pour l'exploitation de la gravière et la création des plans d'eau de l'éco-pôle
- Retraits réglementaires et délaisés à l'initiative de la société CARRIERES DE THIVIERS
- Plan d'eau résiduel



Légende :

S1 : Infrastructures

- Piste de desserte interne permanente durant toute la durée de l'extraction
- Merion paysager et de protection acoustique permanent (il sera conservé et inclus dans le projet de réaménagement)
- Merions paysagers et de protection acoustique temporaires (déplacés selon l'avancement de l'exploitation)

S2 : Surfaces en chantier

- Zone remblayée

L : Berges

- Berges remises en état
- Berges en cours d'exploitation ou en attente de remise en état

Autres

- Emprise du site visé pour l'exploitation de la gravière et la création des plans d'eau de l'éco-pôle
- Retraits réglementaires et délaissés à l'initiative de la société CARRIÈRES DE THIVIERS
- Plan d'eau résiduel



Société CARRIÈRES DE THIVIERS
 Dossier de demande d'autorisation
 au titre des installations classées
 Commune de Vélaines (24)

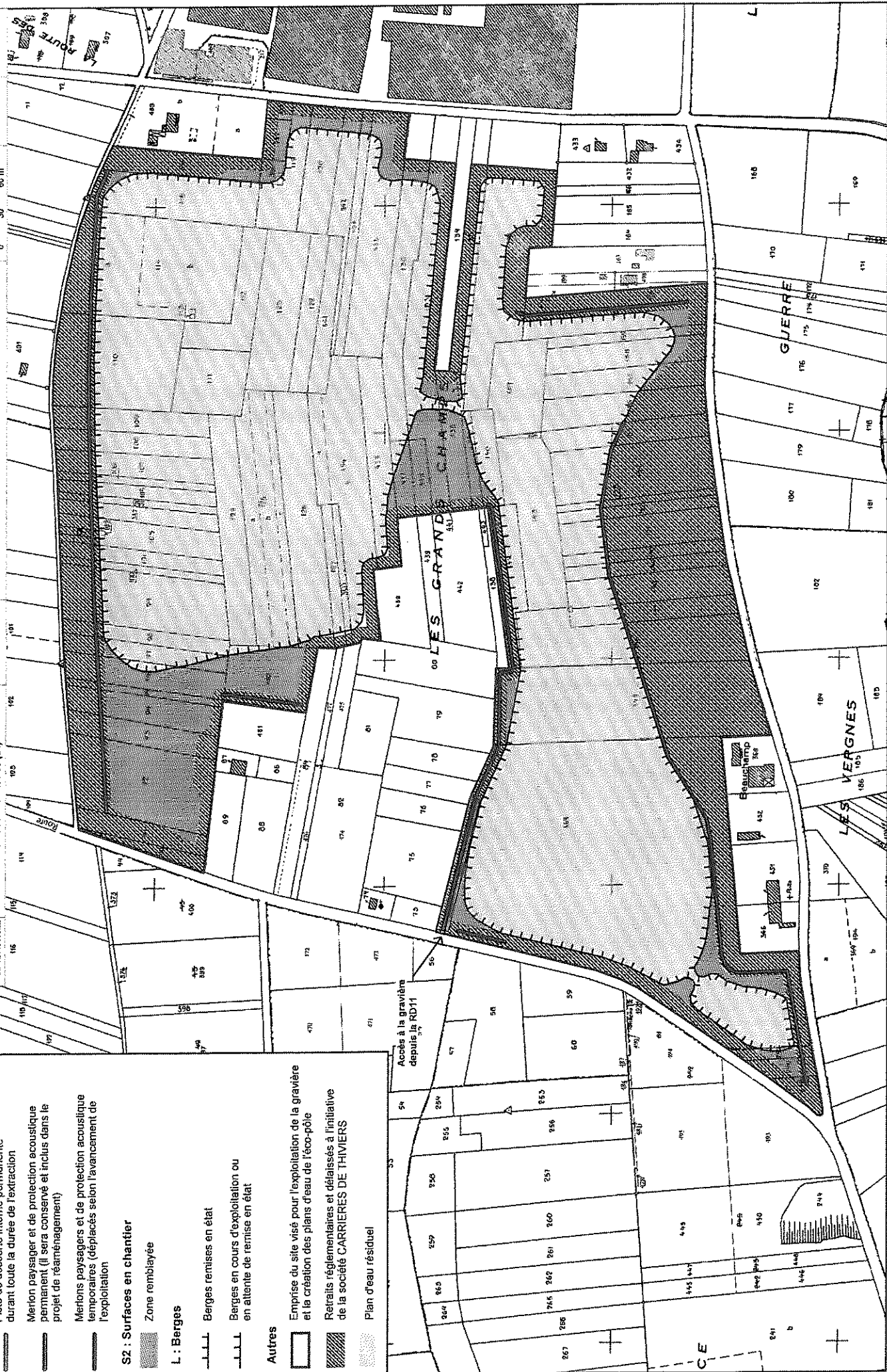
Dossier
 n°EN3.1.19106
 Plan établi en
 Janvier 2012

**Etat projeté en fin de 3ème phase d'exploitation
 quinquennale et garanties financières**

Extrait cadastral
 Echelle : 1 / 3 000



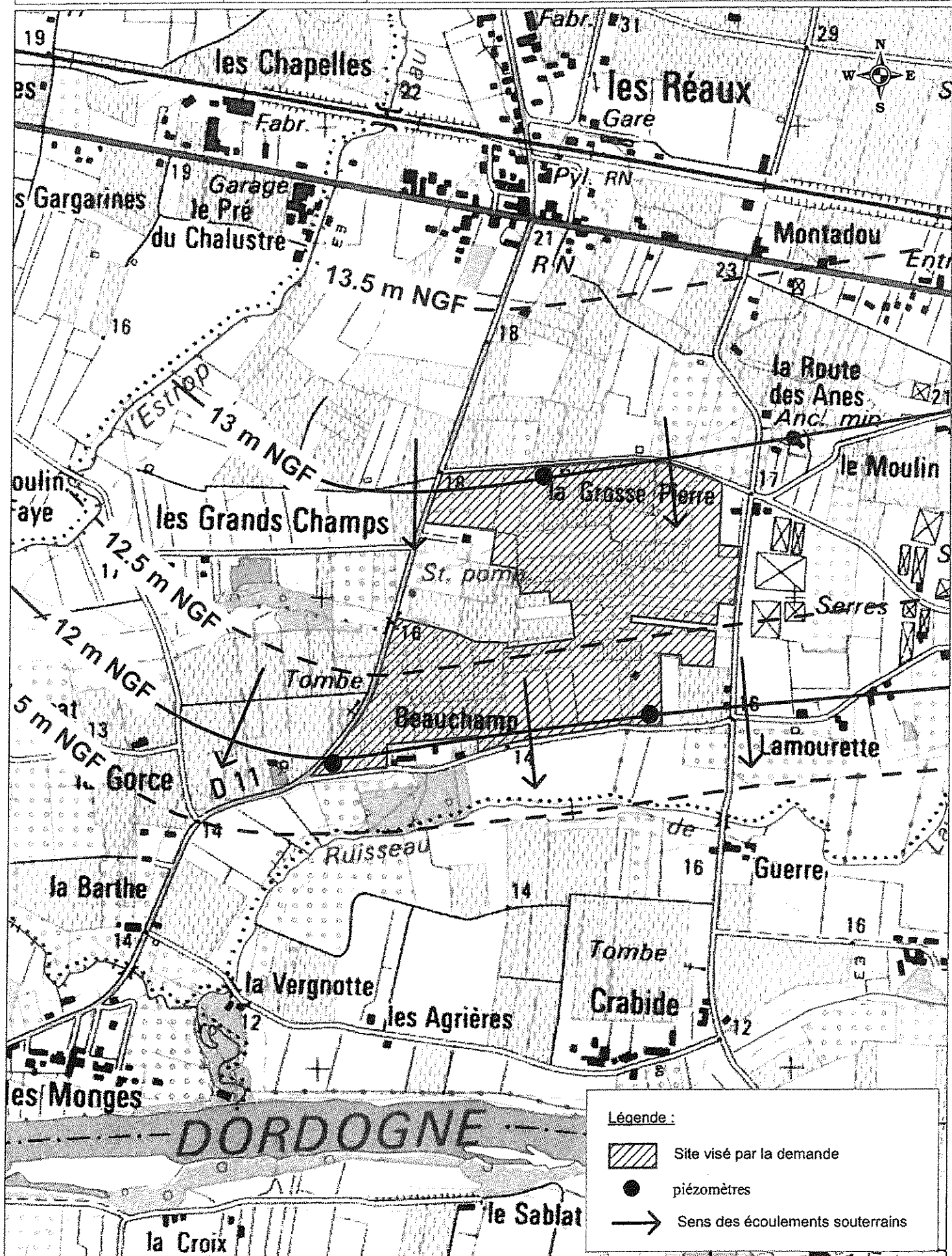
Planche
08



Plan de localisation des points de mesure de bruit au 1/750



Implantation des piézomètres



Légende :




-  Site visé par la demande
-  piézomètres
-  Sens des écoulements souterrains

TABLE DES MATIÈRES

Article 1 : Objet de l'autorisation.....	3
1.1.Installations autorisées.....	3
1.2.Installations non visées à la nomenclature ou soumises à déclaration.....	4
1.3.Notion d'établissement.....	4
Article 2 :Conditions générales de l'autorisation.....	4
2.1.Conformité au dossier.....	4
2.2.Rythme de fonctionnement (heures et jours d'ouverture).....	4
2.3.Implantation.....	4
2.4.Capacité de production et durée.....	8
2.5.Intégration dans le paysage.....	9
2.6.Réglementations applicables.....	9
2.7.Contrôles et analyses.....	9
Article 3 : Aménagements préliminaires.....	9
3.1.Information du public.....	9
3.2.Bornages.....	10
3.3.Accès à la voie publique.....	10
3.4.Gestion des eaux de ruissellement.....	10
3.5.Garanties financières.....	10
Article 4 : Archéologie préventive.....	11
4.1.Diagnostic archéologique.....	11
Article 5 : Conduite de l'exploitation.....	11
5.1.Défrichement.....	11
5.2.Technique de décapage.....	12
5.3.Épaisseur d'extraction - phasage.....	12
5.4. Méthode d'exploitation.....	12
5.5. Phasage prévisionnel.....	12
5.6. Aménagements particuliers.....	13
5.7.Destination des matériaux.....	13
Article 6 :Sécurité du public.....	13
6.1.Clôture et accès.....	13
6.2.Éloignement des excavations.....	13
Article 7 :Plan d'exploitation.....	14
Article 8 : Prévention des pollutions.....	14
8.1.Dispositions générales.....	14
8.2.Prévention des pollutions accidentelles.....	15
8.3.Prélèvement d'eau.....	16
8.4.Gestion des eaux.....	16
8.4.1 Eaux de procédé.....	16
8.4.2 Eaux domestiques.....	16
8.4.3 Eaux de ruissellement.....	16
8.4.4 Eaux de lavage (roues et véhicules).....	16
8.4.5 Surveillance des eaux souterraines.....	17
8.5.Pollution atmosphérique.....	17
8.6.Déchets.....	18
Article 9 :Prévention des risques.....	18
9.1.Dispositions générales.....	18
9.1.1 Règles d'exploitation.....	18
9.1.2 Équipements importants pour la sécurité.....	19
9.2.Appareils à pression.....	19

Article 10 :Bruits et vibrations.....	19
10.1. Bruits.....	20
10.1.1 Véhicules et engins.....	20
10.1.2 Appareils de communication.....	20
10.1.3 Niveaux acoustiques.....	20
10.1.4 Contrôles.....	21
10.2. Vibrations.....	21
Article 11 :Évacuation des matériaux et circulation.....	22
Article 12 :État final.....	22
12.1.Principe et notification.....	22
12.1.1 Principe.....	22
12.1.2 Notification de remise en état.....	23
12.2.Conditions de remise en état.....	23
12.3.Remblayage de la carrière.....	24
Article 13 :Constitution des garanties financières.....	24
13.1. Montant des garanties financières.....	24
13.2. Augmentation des garanties financières.....	25
13.3. Renouvellement et actualisation des garanties financières.....	25
13.4. Appel des garanties financière.....	26
13.5.Levée des garanties financières.....	26
13.6. Sanctions administratives et pénales.....	26
Article 14 :Hygiène et sécurité des travailleurs.....	27
Article 15 :Modifications.....	27
Article 16 :Changement d'exploitant.....	27
Article 17 :Caducité.....	27
Article 18 :Récolement.....	27
Article 19 :Sanctions.....	28
Article 20 :Accidents/Incidents.....	28
Article 21 :Droits des tiers.....	28
Article 22 :Délais et voies de recours.....	28
Article 23 :Publicité.....	28
Article 24 :Copie et exécution.....	29